

ЗАТВЕРДЖЕНО
Наказ Головного управління
Держгеокадастру у Херсонській
області

№ _____

**ВИПРАВЛЕННЯ ТЕХНІЧНОЇ ПОМИЛКИ У ВІДОМОСТЯХ З ДЕРЖАВНОГО
ЗЕМЕЛЬНОГО КАДАСТРУ НЕ З ВИНИ ОРГАНУ, ЩО ЗДІЙСНЮЄ ЙОГО ВЕДЕННЯ**
(назва адміністративної послуги)

Відділ № 5 Управління забезпечення реалізації державної політики у сфері земельних відносин
(найменування суб'єкта надання послуги)

Інформація про центр надання адміністративних послуг		
	Найменування центру надання адміністративної послуги, в якому здійснюється обслуговування суб'єкта звернення	Відділ «Центр надання адміністративних послуг» Білозерської селищної ради
1.	Місцезнаходження центру надання адміністративної послуги	вул. Свободи, 87, смт Білозерка, Херсонська область, 75000
2.	Інформація щодо режиму роботи центру надання адміністративної послуги	Пн, Вт, Ср, Чт, Пт з 9.00 до 16.00 без перерви; Сб, Нд вихідний
3.	Телефон/факс (довідки), адреса електронної пошти та веб-сайт центру надання адміністративної послуги	+380(95)796 72 82 belcnap75000@ukr.net https://bilozerka-otg.gov.ua/ http://m.facebook.com/p/Білозерська-Військова-Адміністрація-100089874284134/
Інформація про центр надання адміністративних послуг		
	Найменування центру надання адміністративної послуги, в якому здійснюється обслуговування суб'єкта звернення	Відділ з питань організації діяльності ЦНАП Виконавчого комітету Чорнобаївської сільської ради Херсонського району Херсонської області
	Місцезнаходження центру надання адміністративної послуги	вул. Покровська, 40-Б, с. Чорнобаївка, Херсонський р-н, Херсонська область, 75024
	Інформація щодо режиму роботи центру надання адміністративної послуги	Пн, Вт, Ср, Чт, Пт з 8.00 до 17.00, обідня перерва з 12.00 до 13.00; Сб, Нд вихідний
	Телефон/факс (довідки), адреса електронної пошти та веб-сайт центру надання адміністративної послуги	+380(99)074 55 04 chornobaivka.cnap@ukr.net
Інформація про центр надання адміністративних послуг		
	Найменування центру надання адміністративної послуги, в якому здійснюється обслуговування суб'єкта звернення	Відділ Центр надання адміністративних послуг Дар'ївської сільської ради Херсонського району Херсонської області
	Місцезнаходження центру надання адміністративної послуги	вул. Соборна, 126, с. Дар'ївка, Херсонський р-н, Херсонська область, 75032
	Інформація щодо режиму роботи центру надання адміністративної послуги	Пн, Вт, Ср, Чт, Пт з 8.00 до 17.00, обідня перерва з 12.00 до 13.00; Сб, Нд вихідний
	Телефон/факс (довідки), адреса електронної пошти та веб-сайт центру надання адміністративної послуги	+380(95)876 11 52 cnapdarivskoisilskoiradi@gmail.com https://cnap.daryivska-gromada.gov.ua/
Інформація про центр надання адміністративних послуг		



Найменування центру надання адміністративних послуг, в якому здійснюється обслуговування суб'єкта звернення	Центр надання адміністративних послуг Херсонської міської територіальної громади
Місцезнаходження центру надання адміністративних послуг	вул. Михайла Грушевського, 97, м. Херсон, 73003
Інформація щодо режиму роботи центру надання адміністративних послуг	ПН, ВТ, СР, ЧТ, ПТ з 8.30 до 16.30 без перерви на обід, СБ та НД вихідний
Телефон/факс (довідки), адреса електронної пошти та веб-сайт центру надання адміністративних послуг	Телефон: +38 050 315 75 98; Електронна пошта: depap@ukr.net
Нормативні акти, якими регламентується надання адміністративної послуги	
4. Закони України	Стаття 37 Закону України «Про Державний земельний кадастр»
5. Акти Кабінету Міністрів України	Пункти 138, 139, 142, 146, 148, 150, 152, 153, 155 Порядку ведення Державного земельного кадастру, затвердженого постановою Кабінету Міністрів України від 17 жовтня 2012 р. № 1051 Постанова Кабінету Міністрів України від 1 серпня 2011 р. № 835 «Деякі питання надання Державною службою з питань геодезії, картографії та кадастру та її територіальними органами адміністративних послуг» Розпорядження Кабінету Міністрів України від 16 травня 2014 р. № 523-р «Деякі питання надання адміністративних послуг органів виконавчої влади через центри надання адміністративних послуг»
6. Акти центральних органів виконавчої влади	
7. Акти місцевих органів виконавчої влади/органів місцевого самоврядування	
Умови отримання адміністративної послуги	
8.	<p>Підстава для одержання адміністративної послуги</p> <p>Виявлення фізичною або юридичною особою технічної помилки (описка, друкарська, граматична, арифметична чи інша помилка) у витязі, довідці з Державного земельного кадастру, викопіюванні з картографічних матеріалів Державного земельного кадастру або у документах, на підставі яких внесені відомості до Державного земельного кадастру, яка допущена не з вини органу, що здійснює ведення Державного земельного кадастру або отримання від Державного кадастрового реєстратора повідомлення про необхідність виправлення технічних помилок у документах, що стали підставою для внесення відомостей до Державного земельного кадастру, у яких фізичною або юридичною особою виявлено помилку, за формою, що додається*</p> <p>Виявлення фізичною або юридичною особою у документації із землеустрою та оцінки земель помилки щодо визначення характеристик об'єктів Державного земельного кадастру в натурі (на місцевості) із порушенням (зміною) їх значень внутрішніх кутів та мір ліній між поворотними точками меж земельних ділянок та/або площі, допущеної у відомостях Державного земельного кадастру (в тому числі під час або після перенесення інформації про земельні ділянки з державного реєстру земель та відомостей про земельні ділянки та інші об'єкти Державного земельного кадастру, що містяться в документації із землеустрою та оцінки земель, затвердженої та переданої до 1 січня 2013 р. до Державного фонду документації із землеустрою) або отримання від Державного кадастрового реєстратора повідомлення про виявлення органом, що здійснює ведення Державного земельного кадастру, у документації із</p>

ГУ Держгеокадастру у Херсонській області

108 від 17.12.2024

0.201
жк Юлія Анатолівна



		землеустрою/ оцінки земель помилки, допущеної у його відомостях, за формою, що додається**
9.	Вичерпний перелік документів, необхідних для отримання адміністративної послуги, а також вимоги до них	<p>1. Заява про виправлення технічних помилок, допущених під час ведення Державного земельного кадастру за формою, що додається***</p> <p>2. Документи (або їх посвідчені копії), на підставі яких до Державного земельного кадастру внесені відомості, та ті, що містять технічні помилки</p> <p>3. Документи з виправленими технічними помилками (в електронній та паперовій формі), які є підставою для виправлення відповідних технічних помилок у Державному земельному кадастрі</p> <p>4. Документ, що підтверджує оплату послуг з виправлення технічних помилок у Державному земельному кадастрі, (або інформація (реквізити платежу) про сплату збору (внесення плати) в будь-якій формі, надані суб'єктом звернення)</p> <p>або</p> <p>1. Заява про внесення виправлених відомостей до Державного земельного кадастру за формою, що додається****</p> <p>2. Документи (або їх посвідчені копії), що містять зазначені в повідомленні помилки, допущені у відомостях Державного земельного кадастру внаслідок помилок в документації із землеустрою та оцінки земель (у разі наявності таких документів)</p> <p>3. Погоджена документація із землеустрою та оцінки земель із виправленими відомостями, яка є підставою для виправлення відповідних помилок у Державному земельному кадастрі;</p> <p>4. Документ, що підтверджує оплату послуг із внесення до Державного земельного кадастру виправлених відомостей у документації із землеустрою та оцінки земель (крім випадків внесення відомостей про обмеження у використанні земель, безпосередньо встановлені законами або прийнятими відповідно до них нормативно-правовими актами, містобудівною документацією)</p> <p>Документація із землеустрою, технічна документація з оцінки земель в електронній формі засвідчуються шляхом накладення електронного підпису сертифікованого інженера-землевпорядника, що базується на кваліфікованому сертифікаті електронного підпису, з використанням кваліфікованої електронної позначки часу</p>
10.	Порядок та спосіб подання документів, необхідних для отримання адміністративної послуги	<p>Заява разом з документами надсилається в електронній формі технічними засобами електронних комунікацій з використанням електронного підпису, що базується на кваліфікованому сертифікаті електронного підпису, чи іншого альтернативного засобу електронної ідентифікації особи з використанням Єдиного державного вебпорталу електронних послуг, у тому числі через веб-сторінку Держгеокадастру</p> <p>Подання заяви про внесення відомостей до Державного земельного кадастру разом із документацією із землеустрою чи документацією із оцінки земель здійснюється розробником такої документації, якщо інше не встановлено договором на виконання робіт із землеустрою чи оцінки земель</p>
11.	Платність (безоплатність) надання адміністративної послуги	Послуга платна
		<i>У разі платності:</i>
11.1	Нормативно-правові акти, на підставі яких стягується плата	Стаття 41 Закону України «Про Державний земельний кадастр»
11.2.	Розмір та порядок внесення плати (адміністративного збору) за платну адміністративну послугу	Розмір плати за надання послуги – 0,01 розміру прожиткового мінімуму для працездатних осіб, встановленого законом на 1 січня календарного року, в якому надається відповідна

ГУ Держгеокадастру у Херсонській області

108 від 17.12.2024

0.201
жк Юлія Анатолівна



		<p>Оплата послуги здійснюється шляхом попереднього перерахування коштів через банки та/або відділення поштового зв'язку; підтвердженням оплати послуги є платіжне доручення або квитанція з відміткою банку чи відділення поштового зв'язку (або інформація (реквізити платежу) про сплату збору (внесення плати) в будь-якій формі, надані суб'єктом звернення)</p> <p>Оплата послуг здійснюється з урахуванням вимог Закону України «Про платіжні системи та переказ коштів в Україні»</p>
11.3.	Розрахунковий рахунок для внесення плати	Розрахунковий рахунок для внесення плати надається центром надання адміністративних послуг, який надає адміністративну послугу
12.	Строк надання адміністративної послуги	2 робочих дні з дня реєстрації відповідної заяви у територіальному органі Держгеокадастру
13.	Перелік підстав для відмови у наданні адміністративної послуги	<p>Не виправлення технічних помилок у документах, що стали підставою для внесення відомостей до Державного земельного кадастру, у документації із землеустрою та оцінки земель, та виправлення яких має передувати виправленню відповідних відомостей у Державному земельному кадастрі</p> <p>Невідповідність поданих документів вимогам законодавчих та інших нормативно-правових актів</p> <p>Невнесення плати або внесення її не в повному обсязі</p>
14.	Результат надання адміністративної послуги	<p>Протокол виправлення помилки</p> <p>Повідомлення про виправлення помилки заінтересованим особам (у тому числі власників, користувачів земельних ділянок, а також третіх осіб, інтересів яких стосувалося виправлення помилок)</p> <p>Заміна документа, в якому виявлено помилку (витяг, довідку з Державного земельного кадастру, вкопіювання з картографічних матеріалів Державного земельного кадастру) заявникові за його бажанням</p> <p>Відмова у виправленні помилки</p>
15.	Способи отримання відповіді (результату)	Надсилається заявникові в електронній формі з накладеним кваліфікованим електронним підписом технічними засобами електронних комунікацій на вказану у заяві адресу електронної пошти або з використанням Єдиного державного вебпорталу електронних послуг, у тому числі через веб-сторінку Держгеокадастру, та за бажанням заявника видається у паперовій формі центром надання адміністративних послуг, зазначеним у заяві
16.	Примітка	<p>*Форма повідомлення про необхідність виправлення технічних помилок у документах, що стали підставою для внесення відомостей до Державного земельного кадастру, у яких фізичною або юридичною особою виявлено помилку наведено у додатку 1 до Інформаційної картки адміністративної послуги</p> <p>**Форма повідомлення про виявлення органом, що здійснює ведення Державного земельного кадастру, у документації із землеустрою/оцінки земель помилки, допущеної у його відомостях наведено у додатку 2 до Інформаційної картки адміністративної послуги</p> <p>***Форма заяви про виправлення технічних помилок, допущених під час ведення Державного земельного кадастру наведено у додатку 3 до Інформаційної картки адміністративної послуги</p> <p>****Форма заяви про внесення виправлених відомостей до Державного земельного кадастру наведено у додатку 4 до Інформаційної картки адміністративної послуги</p>



Додаток 1

до Інформаційної картки адміністративної послуги з виправлення технічної помилки у відомостях Державного земельного кадастру не з вини органу, що здійснює його ведення

(прізвище, власне ім'я, по батькові за (наявності) фізичної

особи / найменування юридичної особи)

(місце проживання фізичної

особи / місцезнаходження юридичної особи)

ПОВІДОМЛЕННЯ

про необхідність виправлення технічних помилок у документах, що стали підставою для внесення відомостей до Державного земельного кадастру, у яких фізичною або юридичною особою виявлено помилку

№ _____

М. _____

Державним кадастровим реєстратором

(Держгеокадастр або найменування

його територіального органу)

розглянуто повідомлення про виявлення технічної помилки фізичною або юридичною особою від "___" _____ 20__ р. з реєстраційним номером _____ разом з доданими до нього документами та встановлено, що відомості Державного земельного кадастру відповідають інформації, що міститься в документах, які стали підставою для їх внесення, але у

(назва документів, які стали підставою для внесення відомостей

Державного земельного кадастру)

виявлено технічну помилку, а саме

(суть виявлених помилок)

Відповідно до Порядку ведення Державного земельного кадастру повідомляємо про необхідність виправлення зазначених технічних помилок у документах, що стали підставою для внесення відомостей до Державного земельного кадастру.

Державний кадастровий реєстратор

(підпис)

(ініціали/ініціал та прізвище)

М.П.

"___" _____ 20__ р.



Додаток 2

до Інформаційної картки адміністративної послуги з виправлення технічної помилки у відомостях Державного земельного кадастру не з вини органу, що здійснює його ведення

(прізвище, власне ім'я, по батькові за (наявності)
фізичної

особи / найменування юридичної особи)

(місце проживання фізичної

особи / місцезнаходження юридичної особи)

(контактний телефон)

ПОВІДОМЛЕННЯ
про виявлення органом, що здійснює ведення Державного земельного
кадастру, у документації із землеустрою / оцінки земель помилки, допущеної
у його відомостях

№ _____

М. _____

Відповідно до Порядку ведення Державного земельного кадастру повідомляємо про виявлення у

(документація із землеустрою / оцінки земель)	
помилки, а саме	_____, (суть помилки)
допущеної у	(відомості Державного земельного кадастру, у яких виявлено помилку)

(об'єкт Державного земельного кадастру, у відомостях стосовно якого виявлено помилку)	
для виправлення якої	_____. (шляхи виправлення помилки)

Дані про об'єкт Державного земельного кадастру, у відомостях стосовно якого виявлено помилку:

Дані про земельну ділянку	
Місце розташування	



земельної ділянки	
Кадастровий номер земельної ділянки (за наявності)	
Дані про інший об'єкт Державного земельного кадастру, у відомостях стосовно якого виявлено помилку	

_____ (Держгеокадастр або найменування його територіального органу)

Державний кадастровий реєстратор

_____ (підпис)

_____ (ініціали/ініціал та прізвище)

М.П.

"__" _____ 20__ р.

_____ Створено за допомогою програмного забезпечення Державного земельного кадастру.

Додаток 3

до Інформаційної картки адміністративної послуги з виправлення технічної помилки у відомостях Державного земельного кадастру не з вини органу, що здійснює його ведення

Державному кадастровому реєстратору

(найменування органу, що здійснює ведення

Державного земельного кадастру)

(прізвище, власне ім'я, по батькові (за наявності) фізичної

особи/найменування юридичної особи)

(унікальний номер запису в Єдиному державному демографічному реєстрі (за наявності)

(податковий номер/серія (за наявності) та номер паспорта фізичної особи,

яка через свої релігійні переконання

відмовилася від прийняття номера)

(реквізити документа, що посвідчує особу,

яка звернулася із заявою

(назва документа, номер та серія (за наявності), дата видачі),

та документа, що посвідчує повноваження діяти від імені особи)

(місце проживання фізичної особи /

місцезнаходження юридичної особи)

(контакти особи (адреса електронної пошти, контактний номер телефону)

ЗАЯВА

**про виправлення технічних помилок, допущених під час ведення
Державного земельного кадастру**

Відповідно до Порядку ведення Державного земельного кадастру прошу виправити технічну помилку у відомостях Державного земельного кадастру, а саме

_____ ,
(суть помилки)

допущену та виправлену у документах, на підставі яких були внесені такі відомості з них, згідно з повідомленням Державного кадастрового реєстратора про:

необхідність виправлення технічних помилок у документах, що стали підставою для внесення відомостей до Державного земельного кадастру, у яких фізичною або юридичною особою

0.201
жк Юлія Анатолівна

ГУ Держгеокадастру у Херсонській області

108 від 17.12.2024



виявлення технічної помилки, допущеної у відомостях Державного земельного кадастру органом, що здійснює його ведення.

від "___" _____ 20__ р. з реєстраційним номером _____.

До заяви додаються:

€ документи / посвідчені копії документів, на підставі яких до Державного земельного кадастру були внесені відомості та які містять технічну помилку _____;

€ документи з виправленими технічними помилками, які є підставою для виправлення відповідних технічних помилок у Державному земельному кадастрі _____;

€ документ, що підтверджує внесення плати за виправлення технічних помилок у Державному земельному кадастрі.

Інформацію про результати розгляду заяви прошу надати:

€ у паперовій формі у центрі надання адміністративних послуг _____

€ в електронній формі:

€ через Єдиний державний вебпортал електронних послуг, у тому числі через вебсторінку Держгеокадастру;

€ на адресу електронної пошти _____.

Службова інформація

Реєстраційний номер заяви

[Empty box for registration number]

Дата реєстрації заяви

[Empty box for registration date]

Підпис заявника

[Empty box for applicant signature]

Прізвище, власне ім'я, по батькові за (наявності) Державного кадастрового реєстратора

[Empty box for registrar name]

М.П. (за наявності)

Підпис Державного кадастрового реєстратора

Дата подання заяви

[Empty box for submission date]

[Empty box for registrar signature]

М.П.



Додаток 4

до Інформаційної картки адміністративної послуги з виправлення технічної помилки у відомостях Державного земельного кадастру не з вини органу, що здійснює його ведення

Державному кадастровому реєстратору

(найменування органу, що здійснює ведення

Державного земельного кадастру)

(прізвище, власне ім'я, по батькові (за наявності) фізичної

особи/найменування юридичної особи)

(унікальний номер запису в Єдиному державному демографічному реєстрі (за наявності)

(податковий номер/серія (за наявності) та номер паспорта фізичної особи,

яка через свої релігійні переконання

відмовилася від прийняття номера)

(реквізити документа, що посвідчує особу,

яка звернулася із заявою

(назва документа, номер та серія (за наявності), дата видачі),

та документа, що посвідчує повноваження діяти від імені особи)

(місце проживання фізичної особи /

місцезнаходження юридичної особи)

(контакти особи (адреса електронної пошти, контактний номер телефону)

ЗАЯВА

про внесення виправлених відомостей до Державного земельного кадастру

Відповідно до Порядку ведення Державного земельного кадастру прошу виправити помилку, допущену у

(відомості Державного земельного кадастру,



у яких виявлено помилку)	
ЩОДО	_____
	(об'єкт Державного земельного кадастру, у відомостях стосовно якого виявлено помилку)
внаслідок помилки у документації із землеустрою, оцінки земель, а саме	
(суть помилки)	

Дані про об'єкт Державного земельного кадастру, у відомостях стосовно якого виявлено помилку:

Дані про земельну ділянку	
Місце розташування земельної ділянки	
Кадастровий номер земельної ділянки (за наявності)	
Дані про інший об'єкт Державного земельного кадастру, у відомостях стосовно якого виявлено помилку	

До заяви додаються:

€ документи / посвідчені копії документів, що містять зазначені у повідомленні помилки, допущені у відомостях Державного земельного кадастру внаслідок помилки у документації із землеустрою, оцінки земель (у разі наявності таких документів) _____;

€ погоджена документація із землеустрою, оцінки земель з виправленими відомостями, яка є підставою для виправлення відповідних помилок у Державному земельному кадастрі;

€ документ, що підтверджує внесення плати за внесення до Державного земельного кадастру виправлених відомостей у документації із землеустрою, оцінки земель.

Інформацію про результати розгляду заяви прошу надати:

€ у паперовій формі у центрі надання адміністративних послуг _____

€ в електронній формі:

€ через Єдиний державний вебпортал електронних послуг, у тому числі через веб-сторінку Держгеокадастру;

€ на адресу електронної пошти _____.

Службова інформація

Реєстраційний номер заяви

Дата реєстрації заяви

Прізвище, власне ім'я, по батькові за
(наявності) Державного
кадастрового реєстратора

Підпис Державного кадастрового
реєстратора

Підпис заявника

М.П. (за наявності)

Дата подання заяви

М.П.



ТИПОВА ІНФОРМАЦІЙНА КАРТКА АДМІНІСТРАТИВНОЇ ПОСЛУГИ
НАДАННЯ ДОВІДКИ ПРО ОСІБ, ЯКІ ОТРИМАЛИ ДОСТУП ДО ІНФОРМАЦІЇ
ПРО СУБ'ЄКТА РЕЧОВОГО ПРАВА У ДЕРЖАВНОМУ ЗЕМЕЛЬНОМУ КАДАСТРІ
(назва адміністративної послуги)
Відділ № 5 Управління забезпечення реалізації державної політики у сфері земельних відносин
(найменування суб'єкта надання послуги)

Інформація про центр надання адміністративних послуг	
	Найменування центру надання адміністративної послуги, в якому здійснюється обслуговування суб'єкта звернення
	Відділ «Центр надання адміністративних послуг» Білозерської селищної ради
1	Місцезнаходження центру надання адміністративної послуги
	вул. Свободи, 87, смт Білозерка, Херсонська область, 75000
2	Інформація щодо режиму роботи центру надання адміністративної послуги
	Пн, Вт, Ср, Чт, Пт з 9.00 до 16.00 без перерви; Сб, Нд вихідний
3	Телефон/факс (довідки), адреса електронної пошти та вебсайт центру надання адміністративної послуги
	+380(95)796 72 82 belcnap75000@ukr.net https://bilozerka-otg.gov.ua/ http://m.facebook.com/p/Білозерська-Військова-Адміністрація-100089874284134/
Інформація про центр надання адміністративних послуг	
	Найменування центру надання адміністративної послуги, в якому здійснюється обслуговування суб'єкта звернення
	Відділ з питань організації діяльності ЦНАП Виконавчого комітету Чорнобаївської сільської ради Херсонського району Херсонської області
	Місцезнаходження центру надання адміністративної послуги
	вул. Покровська, 40-Б, с. Чорнобаївка, Херсонський р-н, Херсонська область, 75024
	Інформація щодо режиму роботи центру надання адміністративної послуги
	Пн, Вт, Ср, Чт, Пт з 8.00 до 17.00, обідня перерва з 12.00 до 13.00; Сб, Нд вихідний
	Телефон/факс (довідки), адреса електронної пошти та веб-сайт центру надання адміністративної послуги
	+380(99)074 55 04 chornobaivka.cnap@ukr.net
Інформація про центр надання адміністративних послуг	
	Найменування центру надання адміністративної послуги, в якому здійснюється обслуговування суб'єкта звернення
	Відділ Центр надання адміністративних послуг Дар'ївської сільської ради Херсонського району Херсонської області
	Місцезнаходження центру надання адміністративної послуги
	вул. Соборна, 126, с. Дар'ївка, Херсонський р-н, Херсонська область, 75032
	Інформація щодо режиму роботи центру надання адміністративної послуги
	Пн, Вт, Ср, Чт, Пт з 8.00 до 17.00, обідня перерва з 12.00 до 13.00; Сб, Нд вихідний
	Телефон/факс (довідки), адреса електронної пошти та веб-сайт центру надання адміністративної послуги
	+380(95)876 11 52 cnapdarivskoisilskoiradi@gmail.com https://cnap.daryivska-gromada.gov.ua/
Інформація про центр надання адміністративних послуг	
	Найменування центру надання адміністративних послуг, в якому здійснюється обслуговування суб'єкта звернення
	Центр надання адміністративних послуг Херсонської міської територіальної громади
	Місцезнаходження центру надання адміністративних послуг
	вул. Михайла Гумерацького, 97, м. Херсон, 73003 ГУ Держгеокадастру у Херсонській області



адміністративних послуг		
Інформація щодо режиму роботи центру надання адміністративних послуг		ПН, ВТ, СР, ЧТ, ПТ з 8.30 до 16.30 без перерви на обід, СБ та НД вихідний
Телефон/факс (довідки), адреса електронної пошти та веб-сайт центру надання адміністративних послуг		Телефон:+38 050 315 75 98: Електронна пошта: depar@ukr.net
Нормативні акти, якими регламентується надання адміністративної послуги		
4	Закони України	Стаття 36 Закону України «Про Державний земельний кадастр»
5	Акти Кабінету Міністрів України	Пункти 165, 166, 167, 167 ¹ , 168, 198, 199 Порядку ведення Державного земельного кадастру, затвердженого постановою Кабінету Міністрів України від 17 жовтня 2012 р. № 1051. Розпорядження Кабінету Міністрів України від 16 травня 2014 р. № 523-р «Деякі питання надання адміністративних послуг органів виконавчої влади через центри надання адміністративних послуг»
6	Акти центральних органів виконавчої влади	
7	Акти місцевих органів виконавчої влади / органів місцевого самоврядування	
Умови отримання адміністративної послуги		
8	Підстава для одержання адміністративної послуги	Заява про надання відомостей з Державного земельного кадастру у формі довідки про осіб, які отримали доступ до інформації про суб'єкта речового права у Державному земельному кадастрі
9	Вичерпний перелік документів, необхідних для отримання адміністративної послуги, а також вимоги до них	1. Заява про надання відомостей з Державного земельного кадастру за формою, встановленою Порядком ведення Державного земельного кадастру, затвердженим постановою Кабінету Міністрів України від 17 жовтня 2012 р. № 1051 (форма заяви додається)*. 2. Документ, який підтверджує повноваження діяти від імені заявника (у разі подання заяви уповноваженою заявником особою)
10	Порядок та спосіб подання документів, необхідних для отримання адміністративної послуги	Заява про надання відомостей з Державного земельного кадастру у паперовій формі з доданими документами подається заявником або уповноваженою ним особою особисто або надсилається рекомендованим листом з описом вкладення та повідомленням про вручення або в електронній формі – технічними засобами електронних комунікацій з використанням електронного підпису, що базується на кваліфікованому сертифікаті електронного підпису, чи іншого альтернативного засобу електронної ідентифікації особи через Публічну кадастрову карту або з використанням Єдиного державного вебпорталу електронних послуг, у тому числі через вебсторінку Держгеокадастру. У разі подання заяви органом державної влади, органом місцевого самоврядування у заяві зазначаються підстави для надання відповідної інформації з посиланням на норму закону, яка передбачає право відповідного органу запитувати таку інформацію, а також реквізити справи, у зв'язку з якою виникла потреба в отриманні інформації. Така заява розглядається у позачерговому порядку
11	Платність (безоплатність) надання адміністративної послуги	Безоплатно
12	Строк надання адміністративної послуги	Протягом 10 робочих днів з дня реєстрації відповідної заяви у територіальному органі Держгеокадастру
13	Перелік підстав для відмови у наданні адміністративної послуги	1. У Державному земельному кадастрі відсутні запитувані відомості. 2. Із заявою про надання відомостей з Державного земельного кадастру звернулася неналежна особа (на отримання відомостей Державного земельного кадастру у формі довідки про осіб, які отримали доступ до інформації про суб'єкта речового права у

ГУ Держгеокадастру у Херсонській області

108 від 17.12.2024

0.201
жк Юлія Анатолівна



		Державному земельному кадастрі мають право: суб'єкти речових прав на земельні ділянки; органи державної влади та органи місцевого самоврядування для реалізації своїх повноважень, визначених законом). 3. Документи подано не в повному обсязі (відсутність документа, що підтверджує повноваження діяти від імені заявника) та/або документи не відповідають вимогам, встановленим законом (заява не відповідає встановленій формі)
14	Результат надання адміністративної послуги	Довідка про осіб, які отримали доступ до інформації про суб'єкта речового права у Державному земельному кадастрі або повідомлення про відмову у наданні відомостей з Державного земельного кадастру
15	Способи отримання відповіді (результату)	Довідка про осіб, які отримали доступ до інформації про суб'єкта речового права у Державному земельному кадастрі або повідомлення про відмову у наданні відомостей з Державного земельного кадастру надсилаються заявникові в електронній формі технічними засобами електронних комунікацій на вказану у зверненні адресу електронної пошти або з використанням Єдиного державного вебпорталу електронних послуг, у тому числі через веб-сторінку Держгеокадастру, за бажанням заявника видаються у паперовій формі центром надання адміністративних послуг особисто заявнику або шляхом направлення поштою цінним листом з описом вкладення та повідомленням про вручення
16	Примітка	* Форму заяви про надання відомостей з Державного земельного кадастру наведено в додатку до Типової інформаційної картки адміністративної послуги



Додаток

до Типової інформаційної картки адміністративної послуги з надання довідки про осіб, які отримали доступ до інформації про суб'єкта речового права у Державному земельному кадастрі

(особа, уповноважена надавати відомості з Державного земельного кадастру)
(прізвище, власне ім'я, по батькові (за наявності) фізичної особи / найменування юридичної особи)
(унікальний номер запису в Єдиному державному демографічному реєстрі (за наявності) (податковий номер/серія (за наявності) та номер паспорта фізичної особи, яка через свої релігійні переконання відмовилася від прийняття номера) (реквізити документа, що посвідчує особу, яка звернулася із заявою (назва документа, номер та серія, дата видачі), та документа, що посвідчує повноваження діяти від імені особи)
(місце проживання фізичної особи / місцезнаходження юридичної особи)
(контакти особи (адреса електронної пошти, контактний номер телефону)

ЗАЯВА**про надання відомостей з Державного земельного кадастру**

Відповідно до Закону України «Про Державний земельний кадастр» та Порядку ведення Державного земельного кадастру прошу надати:

витяг з Державного земельного кадастру

про:

- державний кордон України
- землі в межах території адміністративно-територіальної одиниці
- землі в межах територій територіальних громад
- обмеження в використанні земель



у тому числі з посиланням на документи, на підставі яких відомості про обмеження у використанні земель внесені до Державного земельного кадастру

меліоративну мережу, складову частину меліоративної мережі

земельну ділянку з:

відомостями про речові права на земельну ділянку, їх обтяження, одержаними в порядку інформаційної взаємодії з Державного реєстру речових прав на нерухоме майно, включно з іншими відомостями, внесеними до Поземельної книги, а також відомостями про ділянки надр, надані у користування відповідно до спеціальних дозволів на користування надрами та актів про надання гірничих відводів, одержаними в порядку інформаційної взаємодії між Державним земельним кадастром, Держгеонадрами та Держпраці (за наявності), та посиланням на документи, на підставі яких відомості про обмеження у використанні земель внесені до Державного земельного кадастру;

усіма відомостями, внесеними до Поземельної книги, крім відомостей про речові права на земельну ділянку, що виникли після 1 січня 2013 р., а також відомостями про ділянки надр, надані у користування відповідно до спеціальних дозволів на користування надрами та актів про надання гірничих відводів, одержаними в порядку інформаційної взаємодії між Державним земельним кадастром, Держгеонадрами та Держпраці (за наявності), та посиланням на документи, на підставі яких відомості про обмеження у використанні земель внесені до Державного земельного кадастру;

видачу державного акта на право власності на земельну ділянку новому власнику земельної ділянки

довідку, що містить узагальнену інформацію про землі (території);

вкопіювання з картографічної основи Державного земельного кадастру, кадастрової карти (плану);

копію документа, що створюється під час ведення Державного земельного кадастру;

витяг з документа Державного земельного кадастру;

довідку про наявність та розмір земельної частки (паю);

довідку про наявність у Державному земельному кадастрі відомостей про одержання у власність земельної ділянки у межах норм безоплатної приватизації за певним видом її цільового призначення (використання);

довідку про осіб, які отримали доступ до інформації про суб'єкта речового права у Державному земельному кадастрі.

Відомості про:	власника/користувача земельної ділянки або уповноважену ним особу; спадкоємця/ правонаступника (для юридичних осіб);
----------------	---

ГУ Держгеокадастру у Херсонській області

108 від 17.12.2024

0.201
жк Юлія Анатолівна



	<p>особу, в інтересах якої встановлено обмеження, або уповноважену нею особу;</p> <p>власника спеціального дозволу на користування надрами або уповноважену ним особу;</p> <p>орган державної влади/орган місцевого самоврядування;</p> <p>розробника документації із землеустрою/суб'єкта оціночної діяльності відповідно до статті 6 Закону України «Про оцінку земель»;</p> <p>нотаріуса</p>
Прізвище, власне ім'я, по батькові (за наявності) фізичної особи / найменування юридичної особи	
Унікальний номер запису в Єдиному державному демографічному реєстрі (за наявності)	
Податковий номер / серія (за наявності) та номер паспорта фізичної особи, яка через свої релігійні переконання відмовилася від прийняття номера	
Місце проживання фізичної особи / місцезнаходження юридичної особи	
Реквізити документа, що посвідчує особу заявника (назва, номер та серія документа, дата його видачі), та документа, що посвідчує повноваження діяти від імені особи (для уповноваженої особи)	
Підстави для надання відповідної інформації з посиланням на норму закону, яка передбачає право відповідного органу державної влади або органу місцевого самоврядування запитувати таку інформацію, а також реквізити справи, у зв'язку з якою виникла потреба в отриманні інформації	

Відомості про об'єкт Державного земельного кадастру, стосовно якого запитуються відомості:

Дані про земельну ділянку	
Місце розташування земельної ділянки	
Кадастровий номер земельної ділянки (за наявності)	
Дані про інший об'єкт Державного земельного кадастру, стосовно якого запитуються відомості	

Відомості про документ та/або витяг з документа Державного земельного кадастру, стосовно якого запитуються відомості:

Дані про тип (назву), номер, дату реєстрації, назву розділу або перелік розділів, назву або номер сторінки документу, з якого замовляється копія	
--	--

До заяви/запиту додаються:

- | | |
|---|--|
| <input type="checkbox"/> копія документа, що посвідчує особу; | <input type="checkbox"/> документ, який підтверджує повноваження діяти від імені заявника |
| <input type="checkbox"/> документ про оплату послуг за надання відомостей з Державного земельного кадастру; | (у разі подання заяви уповноваженою особою заявника); |
| | <input type="checkbox"/> доручення власника (користувача) або набувача права на земельну ділянку на отримання відомостей з Державного земельного кадастру. |

Інформацію про стан формування витягу/довідки/викопіювання/ засвідченої копії прошу надати:

€ у паперовій формі у центрі надання адміністративних послуг

€ в електронній формі:

€ через Єдиний державний вебпортал електронних послуг, у тому числі через веб-сторінку Держгеокадастру;

€ на адресу електронної пошти _____

Підпис заявника

МП (за наявності)

Дата подання заяви

МП

Службова інформація

Реєстраційний номер заяви

Дата реєстрації заяви

Прізвище, власне ім'я, по батькові (за наявності) особи, уповноваженої надавати відомості з Державного земельного кадастру

Підпис особи, уповноваженої надавати відомості з Державного земельного кадастру



ТИПОВА ІНФОРМАЦІЙНА КАРТКА АДМІНІСТРАТИВНОЇ ПОСЛУГИ

**НАДАННЯ ВІДОМОСТЕЙ З ДЕРЖАВНОГО ЗЕМЕЛЬНОГО КАДАСТРУ
У ФОРМІ ВИТЯГУ З ДЕРЖАВНОГО ЗЕМЕЛЬНОГО КАДАСТРУ ПРО ЗЕМЕЛЬНУ
ДІЛЯНКУ З ВІДОМОСТЯМИ ПРО РЕЧОВІ ПРАВА НА ЗЕМЕЛЬНУ ДІЛЯНКУ,
ЇХ ОБТЯЖЕННЯ, ОДЕРЖАНИМИ В ПОРЯДКУ ІНФОРМАЦІЙНОЇ ВЗАЄМОДІЇ
З ДЕРЖАВНОГО РЕЄСТРУ РЕЧОВИХ ПРАВ НА НЕРУХОМЕ МАЙНО, ВКЛЮЧНО
З ІНШИМИ ВІДОМОСТЯМИ, ВНЕСЕНИМИ ДО ПОЗЕМЕЛЬНОЇ КНИГИ,
А ТАКОЖ ВІДОМОСТЯМИ ПРО ДІЛЯНКИ НАДР, НАДАНІ У КОРИСТУВАННЯ
ВІДПОВІДНО ДО СПЕЦІАЛЬНИХ ДОЗВОЛІВ НА КОРИСТУВАННЯ НАДРАМИ
ТА АКТІВ ПРО НАДАННЯ ГІРНИЧИХ ВІДВОДІВ, ОДЕРЖАНИМИ В ПОРЯДКУ
ІНФОРМАЦІЙНОЇ ВЗАЄМОДІЇ З ДЕРЖГЕОНАДРАМИ ТА ДЕРЖПРАЦІ
(ЗА НАЯВНОСТІ), ТА ПОСИЛАННЯМ НА ДОКУМЕНТИ, НА ПІДСТАВІ ЯКИХ
ВІДОМОСТІ ПРО ОБМЕЖЕННЯ У ВИКОРИСТАННІ ЗЕМЕЛЬ ВНЕСЕНІ
ДО ДЕРЖАВНОГО ЗЕМЕЛЬНОГО КАДАСТРУ**

(назва адміністративної послуги)

Відділ № 5 Управління забезпечення реалізації державної політики у сфері земельних відносин (найменування суб'єкта надання послуги)

Інформація про центр надання адміністративних послуг

Найменування центру надання адміністративної послуги, в якому здійснюється обслуговування суб'єкта звернення		Відділ «Центр надання адміністративних послуг» Білозерської селищної ради
1	Місцезнаходження центру надання адміністративної послуги	вул. Свободи, 87, смт Білозерка, Херсонська область, 75000
2	Інформація щодо режиму роботи центру надання адміністративної послуги	Пн, Вт, Ср, Чт, Пт з 9.00 до 16.00 без перерви, Сб, Нд вихідний
3	Телефон/факс (довідки), адреса електронної пошти та вебсайт центру надання адміністративної послуги	+380(95)796 72 82 belcnap75000@ukr.net https://bilozerka-otg.gov.ua/ http://m.facebook.com/p/Білозерська-Військова-Адміністрація-100089874284134/

Інформація про центр надання адміністративних послуг

Найменування центру надання адміністративної послуги, в якому здійснюється обслуговування суб'єкта звернення		Відділ з питань організації діяльності ЦНАП Виконавчого комітету Чорнобаївської сільської ради Херсонського району Херсонської області
Місцезнаходження центру надання адміністративної послуги		вул. Покровська, 40-Б, с. Чорнобаївка, Херсонський р-н, Херсонська область, 75024
Інформація щодо режиму роботи центру надання адміністративної послуги		Пн, Вт, Ср, Чт, Пт з 8.00 до 17.00, обідня перерва з 12.00 до 13.00; Сб, Нд вихідний
Телефон/факс (довідки), адреса електронної пошти та веб-сайт центру надання адміністративної послуги		+380(99)074 55 04 chornobaivka.cnap@ukr.net

Інформація про центр надання адміністративних послуг

Найменування центру надання адміністративної послуги, в якому здійснюється обслуговування суб'єкта звернення		Відділ Центр надання адміністративних послуг Дар'ївської сільської ради Херсонського району Херсонської області
Місцезнаходження центру надання адміністративної послуги		вул. Соборна, 126, с. Дар'ївка, Херсонський р-н, Херсонська область, 75032
Інформація щодо режиму роботи центру надання адміністративної послуги		Пн, Вт, Ср, Чт, Пт з 8.00 до 17.00, обідня перерва з 12.00 до 13.00; Сб, Нд вихідний

ГУ Держгеокадастру у Херсонській області

108 від 17.12.2024

0.201
жк Юлія Анатолівна



Телефон/факс (довідки), адреса електронної пошти та веб-сайт центру надання адміністративної послуги		+380(95)876 11 52 cnapdariivskoisilskoiradi@gmail.com https://cnap.daryivska-gromada.gov.ua/
Інформація про центр надання адміністративних послуг		
Найменування центру надання адміністративних послуг, в якому здійснюється обслуговування суб'єкта звернення		Центр надання адміністративних послуг Херсонської міської територіальної громади
Місцезнаходження центру надання адміністративних послуг		вул. Михайла Грушевського, 97, м. Херсон, 73003
Інформація щодо режиму роботи центру надання адміністративних послуг		ПН, ВТ, СР, ЧТ, ПТ з 8.30 до 16.30 без перерви на обід, СБ та НД вихідний
Телефон/факс (довідки), адреса електронної пошти та веб-сайт центру надання адміністративних послуг		Телефон: +38 050 315 75 98: Електронна пошта: depap@ukr.net
Нормативні акти, якими регламентується надання адміністративної послуги		
4	Закони України	Стаття 38 Закону України «Про Державний земельний кадастр», Закон України «Про державну реєстрацію речових прав на нерухоме майно та їх обтяжень»
5	Акти Кабінету Міністрів України	Пункти 166, 167, 167 ¹ , 168, 171, 171 ¹ , 177 ¹ Порядку ведення Державного земельного кадастру, затвердженого постановою Кабінету Міністрів України від 17 жовтня 2012 р. № 1051. Розпорядження Кабінету Міністрів України від 16 травня 2014 р. № 523-р «Деякі питання надання адміністративних послуг органів виконавчої влади через центри надання адміністративних послуг»
6	Акти центральних органів виконавчої влади	
7	Акти місцевих органів виконавчої влади / органів місцевого самоврядування	
Умови отримання адміністративної послуги		
8	Підстава для одержання адміністративної послуги	Заява про надання відомостей з Державного земельного кадастру
9	Вичерпний перелік документів, необхідних для отримання адміністративної послуги, а також вимоги до них	1. Заява про надання відомостей з Державного земельного кадастру у формі витягу з Державного земельного кадастру про земельну ділянку з відомостями про речові права на земельну ділянку, їх обтяження, одержаними в порядку інформаційної взаємодії з Державного реєстру речових прав на нерухоме майно, включно з іншими відомостями, внесеними до Поземельної книги, а також відомостями про ділянки надр, надані у користування відповідно до спеціальних дозволів на користування надрами та актів про надання гірничих відводів, одержаними в порядку інформаційної взаємодії з Держгеонадрами та Держпраці (за наявності), та посиланням на документи, на підставі яких відомості про обмеження у використанні земель внесені до Державного земельного кадастру, за формою, встановленою Порядком ведення Державного земельного кадастру, затвердженим постановою Кабінету Міністрів України від 17 жовтня 2012 р. № 1051 (форма заяви додається)*. 2. Документ, що підтверджує оплату послуг з надання витягу з Державного земельного кадастру про земельну ділянку (або інформація (реквізити платежу) про сплату збору (внесення іданих суб'єктом звернення).



		3. Документ, який підтверджує повноваження діяти від імені заявника (у разі подання заяви уповноваженою заявником особою)
10	Порядок та спосіб подання документів, необхідних для отримання адміністративної послуги	Заява про надання відомостей з Державного земельного кадастру у паперовій формі з доданими документами подається заявником або уповноваженою ним особою особисто або надсилається рекомендованим листом з описом вкладення та повідомленням про вручення або в електронній формі – технічними засобами електронних комунікацій з використанням електронного підпису, що базується на кваліфікованому сертифікаті електронного підпису, чи іншого альтернативного засобу електронної ідентифікації особи через Публічну кадастрову карту або з використанням Єдиного державного вебпорталу електронних послуг, у тому числі через вебсторінку Держгеокадастру. У разі подання заяви органом державної влади, органом місцевого самоврядування у заяві зазначаються підстави надання відповідної інформації з посиланням на норму закону, яка передбачає право відповідного органу запитувати таку інформацію, а також реквізити справи, у зв'язку з якою виникла потреба в отриманні інформації. Така заява розглядається у позачерговому порядку
11	Платність (безоплатність) надання адміністративної послуги	Послуга платна
<i>У разі платності:</i>		
11.1	Нормативно-правові акти, на підставі яких стягується плата	Стаття 41 Закону України «Про Державний земельний кадастр», стаття 34 Закону України «Про державну реєстрацію речових прав на нерухоме майно та їх обтяжень»
11.2	Розмір та порядок внесення плати (адміністративного збору) за платну адміністративну послугу	Розмір плати за надання послуги – 0,05 розміру прожиткового мінімуму для працездатних осіб, встановленого законом на 1 січня календарного року, в якому надається відповідна адміністративна послуга (у випадку звернення органів виконавчої влади та органів місцевого самоврядування – безоплатно). За надання витягу з Державного земельного кадастру про земельну ділянку, що містить відомості Державного реєстру речових прав на нерухоме майно, додатково сплачується адміністративний збір за надання інформації із цього реєстру відповідно до Закону України «Про державну реєстрацію речових прав на нерухоме майно та їх обтяжень». За отримання інформації з Державного реєстру прав справляється адміністративний збір у такому розмірі: 0,025 прожиткового мінімуму для працездатних осіб – отримання інформації в паперовій формі; 0,0125 прожиткового мінімуму для працездатних осіб – отримання інформації в електронній формі. Адміністративний збір справляється у відповідному розмірі від прожиткового мінімуму для працездатних осіб, встановленого законом на 1 січня календарного року, та округлюється до найближчих 10 гривень. Оплата послуги здійснюється шляхом попереднього перерахування коштів через банки та/або відділення поштового зв'язку; підтвердженням оплати послуги є платіжне доручення або квитанція з відміткою банку чи відділення поштового зв'язку (або інформація (реквізити платежу) про сплату збору (внесення плати) в будь-якій формі, надані суб'єктом звернення). Оплата послуг здійснюється з урахуванням вимог Закону України «Про платіжні системи та переказ коштів в Україні». У разі подання заяви в електронній формі технічними засобами електронних комунікацій з використанням



		електронного підпису, що базується на кваліфікованому сертифікаті електронного підпису, чи іншого альтернативного засобу електронної ідентифікації особи, у тому числі через Публічну кадастрову карту, оплата послуг за надання відомостей з Державного земельного кадастру здійснюється із застосуванням електронних платіжних засобів відповідно до Закону України «Про платіжні системи та переказ коштів в Україні» за допомогою програмного забезпечення Державного земельного кадастру
11.3	Розрахунковий рахунок для внесення плати	Розрахунковий рахунок для внесення плати надається центром надання адміністративних послуг, який надає адміністративну послугу
12	Строк надання адміністративної послуги	У день реєстрації відповідної заяви у територіальному органі Держгеокадастру. У разі подання заяви в електронній формі через Публічну кадастрову карту витяг з Державного земельного кадастру про земельну ділянку в електронній формі або мотивована відмова в наданні такого документа видаються в режимі реального часу за допомогою програмного забезпечення Державного земельного кадастру
13	Перелік підстав для відмови у наданні адміністративної послуги	1. У Державному земельному кадастрі відсутні запитовані відомості. 2. Із заявою про надання відомостей з Державного земельного кадастру звернулася неналежна особа (право на отримання витягу з Державного земельного кадастру про земельну ділянку надано органам державної влади, органам місцевого самоврядування для здійснення своїх повноважень, визначених законом; фізичним та юридичним особам, за умови їх ідентифікації з використанням кваліфікованого електронного підпису чи іншого альтернативного засобу ідентифікації особи). 3. Документи подано не в повному обсязі (відсутність документа, що підтверджує повноваження діяти від імені заявника, відсутність документа, що підтверджує оплату послуг з надання витягу (або інформації (реквізитів платежу)) та/або документи не відповідають вимогам, встановленим законом (заява не відповідає встановленій формі)
14	Результат надання адміністративної послуги	Витяг з Державного земельного кадастру про земельну ділянку з відомостями про речові права на земельну ділянку, їх обтяження, одержаними в порядку інформаційної взаємодії з Державного реєстру речових прав на нерухоме майно, включно з іншими відомостями, внесеними до Поземельної книги, а також відомостями про ділянки надр, надані у користування відповідно до спеціальних дозволів на користування надрами та актів про надання гірничих відводів, одержаними в порядку інформаційної взаємодії з Держгеонадрами та Держпраці (за наявності), та посиленням на документи, на підставі яких відомості про обмеження у використанні земель внесені до Державного земельного кадастру, або повідомлення про відмову у наданні відомостей з Державного земельного кадастру
15	Способи отримання відповіді (результату)	Витяг з Державного земельного кадастру про земельну ділянку з відомостями про речові права на земельну ділянку, їх обтяження, одержаними в порядку інформаційної взаємодії з Державного реєстру речових прав на нерухоме майно, включно з іншими відомостями, внесеними до Поземельної книги, а також відомостями про ділянки надр, надані у користування відповідно до спеціальних дозволів на користування надрами та актів про надання гірничих відводів, одержаними в порядку інформаційної взаємодії з Держгеонадрами та Держпраці (за наявності), та



		<p>посиланням на документи, на підставі яких відомості про обмеження у використанні земель внесені до Державного земельного кадастру, або повідомлення про відмову у наданні відомостей з Державного земельного кадастру надсилаються заявникові в електронній формі технічними засобами електронних комунікацій на вказану у зверненні адресу електронної пошти або з використанням Єдиного державного вебпорталу електронних послуг, у тому числі через вебсторінку Держгеокадастру, за бажанням заявника видаються у паперовій формі центром надання адміністративних послуг особисто заявнику або шляхом направлення поштою цінним листом з описом вкладення та повідомленням про вручення</p>
16	Примітка	<p>* Форму заяви про надання відомостей з Державного земельного кадастру у формі витягу з Державного земельного кадастру про земельну ділянку з відомостями про речові права на земельну ділянку, їх обтяження, одержаними в порядку інформаційної взаємодії з Державного реєстру речових прав на нерухоме майно, включно з іншими відомостями, внесеними до Поземельної книги, а також відомостями про ділянки надр, надані у користування відповідно до спеціальних дозволів на користування надрами та актів про надання гірничих відводів, одержаними в порядку інформаційної взаємодії з Держгеонадрами та Держпраці (за наявності), та посиланням на документи, на підставі яких відомості про обмеження у використанні земель внесені до Державного земельного кадастру, наведено у додатку до Типової інформаційної картки адміністративної послуги</p>



Додаток

до Типової інформаційної картки адміністративної послуги з надання відомостей з Державного земельного кадастру у формі витягу з Державного земельного кадастру про земельну ділянку

з відомостями про речові права на земельну ділянку, їх обтяження, одержаними в порядку інформаційної взаємодії з Державного реєстру речових прав на нерухоме майно, включно з іншими відомостями, внесеними до Поземельної книги, а також відомостями про ділянки надр, надані у користування відповідно до спеціальних дозволів на користування надрами та актів про надання гірничих відводів, одержаними в порядку інформаційної взаємодії з Держгеонадрами та Держпраці (за наявності), та посиланням на документи, на підставі яких відомості

про обмеження у використанні земель внесені до Державного земельного кадастру

(особа, уповноважена надавати відомості

з Державного земельного кадастру)

(прізвище, власне ім'я, по батькові (за наявності)
фізичної особи /

найменування юридичної особи)

(унікальний номер запису в Єдиному
державному демографічному реєстрі (за наявності)

(податковий номер/серія (за наявності) та номер паспорта

фізичної особи, яка через свої релігійні переконання

відмовилася від прийняття номера)

(реквізити документа, що посвідчує особу,

яка звернулася із заявою

(назва документа, номер та серія, дата видачі), та

документа, що посвідчує повноваження діяти

від імені особи)

(місце проживання фізичної особи /

місцезнаходження юридичної особи)

(контакти особи (адреса електронної пошти,
контактний номер телефону)



ЗАЯВА
про надання відомостей з Державного земельного кадастру

Відповідно до Закону України «Про Державний земельний кадастр» та Порядку ведення Державного земельного кадастру прошу надати:

витяг з Державного земельного кадастру

про:

- державний кордон України
- землі в межах території адміністративно-територіальної одиниці
- землі в межах територій територіальних громад
- обмеження у використанні земель
 - у тому числі з посиланням на документи, на підставі яких відомості про обмеження у використанні земель внесені до Державного земельного кадастру
 - меліоративну мережу, складову частину меліоративної мережі

земельну ділянку з:

відомостями про речові права на земельну ділянку, їх обтяження, одержаними в порядку інформаційної взаємодії з Державного реєстру речових прав на нерухоме майно, включно з іншими відомостями, внесеними до Поземельної книги, а також відомостями про ділянки надр, надані у користування відповідно до спеціальних дозволів на користування надрами та актів про надання гірничих відводів, одержаними в порядку інформаційної взаємодії між Державним земельним кадастром, Держгеонадрами та Держпраці (за наявності), та посиланням на документи, на підставі яких відомості про обмеження у використанні земель внесені до Державного земельного кадастру;

усіма відомостями, внесеними до Поземельної книги, крім відомостей про речові права на земельну ділянку, що виникли після 1 січня 2013 р., а також відомостями про ділянки надр, надані у користування відповідно до спеціальних дозволів на користування надрами та актів про надання гірничих відводів, одержаними в порядку інформаційної взаємодії між Державним земельним кадастром, Держгеонадрами та Держпраці (за наявності), та посиланням на документи, на підставі яких відомості про обмеження у використанні земель внесені до Державного земельного кадастру;

видачу державного акта на право власності на земельну ділянку новому власнику земельної ділянки

довідку, що містить узагальнену інформацію про землі (території);

вкопіювання з картографічної основи Державного земельного кадастру, кадастрової карти (плану);



- копію документа, що створюється під час ведення Державного земельного кадастру;
- витяг з документа Державного земельного кадастру;
- довідку про наявність та розмір земельної частки (паю);
- довідку про наявність у Державному земельному кадастрі відомостей про одержання у власність земельної ділянки у межах норм безоплатної приватизації за певним видом її цільового призначення (використання);
- довідку про осіб, які отримали доступ до інформації про суб'єкта речового права у Державному земельному кадастрі.

Відомості про:	власника/користувача земельної ділянки або уповноважену ним особу; спадкоємця/ правонаступника (для юридичних осіб); особу, в інтересах якої встановлено обмеження, або уповноважену нею особу; власника спеціального дозволу на користування надрами або уповноважену ним особу; орган державної влади/орган місцевого самоврядування; розробника документації із землеустрою/суб'єкта оціночної діяльності відповідно до статті 6 Закону України «Про оцінку земель»; нотаріуса
Прізвище, власне ім'я, по батькові (за наявності) фізичної особи / найменування юридичної особи	
Унікальний номер запису в Єдиному державному демографічному реєстрі (за наявності)	
Податковий номер / серія (за наявності) та номер паспорта фізичної особи, яка через свої релігійні переконання відмовилася від прийняття номера	
Місце проживання фізичної особи / місцезнаходження юридичної особи	
Реквізити документа, що посвідчує особу заявника (назва, номер та серія документа, дата його видачі), та документа, що посвідчує повноваження діяти від імені особи (для уповноваженої особи)	
Підстави для надання відповідної інформації з посиланням на норму закону, яка передбачає право відповідного органу державної влади або органу місцевого самоврядування запитувати таку інформацію, а також реквізити справи, у зв'язку з якою виникла потреба в отриманні інформації	

Відомості про об'єкт Державного земельного кадастру, стосовно якого запитуються відомості:



Дані про земельну ділянку	
Місце розташування земельної ділянки	
Кадастровий номер земельної ділянки (за наявності)	
Дані про інший об'єкт Державного земельного кадастру, стосовно якого запитуються відомості	

Відомості про документ та/або витяг з документа Державного земельного кадастру, стосовно якого запитуються відомості:

Дані про тип (назву), номер, дату реєстрації, назву розділу або перелік розділів, назву або номер сторінки документу, з якого замовляється копія	
--	--

До заяви/запиту додаються:

- | | |
|---|--|
| <input type="checkbox"/> копія документа, що посвідчує особу; | <input type="checkbox"/> документ, який підтверджує повноваження діяти від імені заявника |
| <input type="checkbox"/> документ про оплату послуг за надання відомостей з Державного земельного кадастру; | (у разі подання заяви уповноваженою особою заявника); |
| | <input type="checkbox"/> доручення власника (користувача) або набувача права на земельну ділянку на отримання відомостей з Державного земельного кадастру. |

Інформацію про стан формування витягу/довідки/випокіювання/ засвідченої копії прошу надати:

€ у паперовій формі у центрі надання адміністративних послуг

€ в електронній формі:

€ через Єдиний державний вебпортал електронних послуг, у тому числі через веб-сторінку Держгеокадастру;

€ на адресу електронної пошти _____

Підпис заявника

МП (за наявності)

Дата подання заяви

Службова інформація

Реєстраційний номер заяви

Дата реєстрації заяви

Прізвище, власне ім'я, по батькові (за наявності) особи, уповноваженої надавати відомості з Державного земельного кадастру

Підпис особи, уповноваженої надавати відомості з Державного земельного кадастру

МП



ТИПОВА ІНФОРМАЦІЙНА КАРТКА АДМІНІСТРАТИВНОЇ ПОСЛУГИ

НАДАННЯ ВІДОМОСТЕЙ З ДЕРЖАВНОГО ЗЕМЕЛЬНОГО КАДАСТРУ У ФОРМІ ВИТЯГУ З ДЕРЖАВНОГО ЗЕМЕЛЬНОГО КАДАСТРУ ПРО ЗЕМЕЛЬНУ ДІЛЯНКУ З УСІМА ВІДОМОСТЯМИ, ВНЕСЕНИМИ ДО ПОЗЕМЕЛЬНОЇ КНИГИ, КРІМ ВІДОМОСТЕЙ ПРО РЕЧОВІ ПРАВА НА ЗЕМЕЛЬНУ ДІЛЯНКУ, ЩО ВИНИКЛИ ПІСЛЯ 1 СІЧНЯ 2013 Р., А ТАКОЖ ВІДОМОСТЯМИ ПРО ДІЛЯНКИ НАДР, НАДАНІ У КОРИСТУВАННЯ ВІДПОВІДНО ДО СПЕЦІАЛЬНИХ ДОЗВОЛІВ НА КОРИСТУВАННЯ НАДРАМИ ТА АКТІВ ПРО НАДАННЯ ГІРНИЧИХ ВІДВОДІВ, ОДЕРЖАНИМИ В ПОРЯДКУ ІНФОРМАЦІЙНОЇ ВЗАЄМОДІЇ З ДЕРЖГЕОНАДРАМИ ТА ДЕРЖПРАЦІ (ЗА НАЯВНОСТІ), ТА ПОСИЛАННЯМ НА ДОКУМЕНТИ, НА ПІДСТАВІ ЯКИХ ВІДОМОСТІ ПРО ОБМЕЖЕННЯ У ВИКОРИСТАННІ ЗЕМЕЛЬ ВНЕСЕНІ ДО ДЕРЖАВНОГО ЗЕМЕЛЬНОГО КАДАСТРУ

(назва адміністративної послуги)

Відділ № 5 Управління забезпечення реалізації державної політики у сфері земельних відносин (найменування суб'єкта надання послуги)

Інформація про центр надання адміністративних послуг

Найменування центру надання адміністративної послуги, в якому здійснюється обслуговування суб'єкта звернення		Відділ «Центр надання адміністративних послуг» Білозерської селищної ради
1	Місцезнаходження центру надання адміністративної послуги	вул. Свободи, 87, смт Білозерка, Херсонська область, 75000
2	Інформація щодо режиму роботи центру надання адміністративної послуги	Пн, Вт, Ср, Чт, Пт з 9.00 до 16.00 без перерви; Сб, Нд вихідний
3	Телефон/факс (довідки), адреса електронної пошти та вебсайт центру надання адміністративної послуги	+380(95)796 72 82 belcnap75000@ukr.net https://bilozerka-otg.gov.ua/ http://m.facebook.com/p/Білозерська-Військова-Адміністрація-100089874284134/

Інформація про центр надання адміністративних послуг

Найменування центру надання адміністративної послуги, в якому здійснюється обслуговування суб'єкта звернення		Відділ з питань організації діяльності ЦНАП Виконавчого комітету Чорнобаївської сільської ради Херсонського району Херсонської області
Місцезнаходження центру надання адміністративної послуги		вул. Покровська, 40-Б, с. Чорнобаївка, Херсонський р-н, Херсонська область, 75024
Інформація щодо режиму роботи центру надання адміністративної послуги		Пн, Вт, Ср, Чт, Пт з 8.00 до 17.00, обідня перерва з 12.00 до 13.00; Сб, Нд вихідний
Телефон/факс (довідки), адреса електронної пошти та веб-сайт центру надання адміністративної послуги		+380(99)074 55 04 chornobaivka.cnap@ukr.net

Інформація про центр надання адміністративних послуг

Найменування центру надання адміністративної послуги, в якому здійснюється обслуговування суб'єкта звернення		Відділ Центр надання адміністративних послуг Дар'ївської сільської ради Херсонського району Херсонської області
Місцезнаходження центру надання адміністративної послуги		вул. Соборна, 126, с. Дар'ївка, Херсонський р-н, Херсонська область, 75032
Інформація щодо режиму роботи центру надання адміністративної послуги		Пн, Вт, Ср, Чт, Пт з 8.00 до 17.00, обідня перерва з 12.00 до 13.00; Сб, Нд вихідний

ГУ Держгеокадастру у Херсонській області

108 від 17.12.2024

0.201
жк Юлія Анатолівна



Телефон/факс (довідки), адреса електронної пошти та веб-сайт центру надання адміністративної послуги		+380(95)876 11 52 cnapdarivskoisilskoiradi@gmail.com https://cnap.daryivska-gromada.gov.ua/
Інформація про центр надання адміністративних послуг		
Найменування центру надання адміністративних послуг, в якому здійснюється обслуговування суб'єкта звернення		Центр надання адміністративних послуг Херсонської міської територіальної громади
Місцезнаходження центру надання адміністративних послуг		вул. Михайла Грушевського, 97, м. Херсон, 73003
Інформація щодо режиму роботи центру надання адміністративних послуг		ПН, ВТ, СР, ЧТ, ПТ з 8.30 до 16.30 без перерви на обід, СБ та НД вихідний
Телефон/факс (довідки), адреса електронної пошти та веб-сайт центру надання адміністративних послуг		Телефон: +38 050 315 75 98; Електронна пошта: depap@ukr.net
Нормативні акти, якими регламентується надання адміністративної послуги		
4	Закони України	Стаття 38 Закону України «Про Державний земельний кадастр»
5	Акти Кабінету Міністрів України	Пункти 166, 167, 167 ¹ , 168, 171, 171 ¹ , 177 ¹ Порядку ведення Державного земельного кадастру, затвердженого постановою Кабінету Міністрів України від 17 жовтня 2012 р. № 1051. Розпорядження Кабінету Міністрів України від 16 травня 2014 р. № 523-р «Деякі питання надання адміністративних послуг органів виконавчої влади через центри надання адміністративних послуг»
6	Акти центральних органів виконавчої влади	
7	Акти місцевих органів виконавчої влади / органів місцевого самоврядування	
Умови отримання адміністративної послуги		
8	Підстава для одержання адміністративної послуги	Заява про надання відомостей з Державного земельного кадастру
9	Вичерпний перелік документів, необхідних для отримання адміністративної послуги, а також вимоги до них	1. Заява про надання відомостей з Державного земельного кадастру у формі витягу з Державного земельного кадастру про земельну ділянку з усіма відомостями, внесеними до Поземельної книги, крім відомостей про речові права на земельну ділянку, що виникли після 1 січня 2013 р., а також відомостями про ділянки надр, надані у користування відповідно до спеціальних дозволів на користування надрами та актів про надання гірничих відводів, одержаними в порядку інформаційної взаємодії з Держгеонадрами та Держпраці (за наявності), та посиланням на документи, на підставі яких відомості про обмеження у використанні земель внесені до Державного земельного кадастру, за формою, встановленою Порядком ведення Державного земельного кадастру, затвердженим постановою Кабінету Міністрів України від 17 жовтня 2012 р. № 1051 (форма заяви додається)*. 2. Документ, що підтверджує оплату послуг з надання витягу з Державного земельного кадастру про земельну ділянку (або інформація (реквізити платежу) про сплату збору (внесення плати) в будь-якій формі, надані суб'єктом звернення). 3. Документ, який підтверджує повноваження діяти від імені заявника (у разі подання заяви уповноваженою заявником особою)
10	Порядок та спосіб подання документів, необхідних для отримання	Заява про надання відомостей з Державного земельного кадастру у паперовій формі з доданими документами подається заявником <small>ГУ Держгеокадастру у Херсонській області</small> абою особисто або надсилається



	послуги	<p>рекомендованим листом з описом вкладення та повідомленням про вручення або в електронній формі – технічними засобами електронних комунікацій з використанням електронного підпису, що базується на кваліфікованому сертифікаті електронного підпису, чи іншого альтернативного засобу електронної ідентифікації особи через Публічну кадастрову карту або з використанням Єдиного державного вебпорталу електронних послуг, у тому числі через вебсторінку Держгеокадастру.</p> <p>У разі подання заяви органом державної влади, органом місцевого самоврядування у заяві зазначаються підстави надання відповідної інформації з посиланням на норму закону, яка передбачає право відповідного органу запитувати таку інформацію, а також реквізити справи, у зв'язку з якою виникла потреба в отриманні інформації. Така заява розглядається у позачерговому порядку</p>
11	Платність (безплатність) надання адміністративної послуги	Послуга платна (у випадку звернення органів виконавчої влади та органів місцевого самоврядування – безплатна)
<i>У разі платності:</i>		
11.1	Нормативно-правові акти, на підставі яких стягується плата	Стаття 41 Закону України «Про Державний земельний кадастр»
11.2	Розмір та порядок внесення плати (адміністративного збору) за платну адміністративну послугу	<p>Розмір плати за надання послуги – 0,05 розміру прожиткового мінімуму для працездатних осіб, встановленого законом на 1 січня календарного року, в якому надається відповідна адміністративна послуга.</p> <p>Оплата послуги здійснюється шляхом попереднього перерахування коштів через банки та/або відділення поштового зв'язку; підтвердженням оплати послуги є платіжне доручення або квитанція з відміткою банку чи відділення поштового зв'язку (або інформація (реквізити платежу) про сплату збору (внесення плати) в будь-якій формі, надані суб'єктом звернення).</p> <p>Оплата послуг здійснюється з урахуванням вимог Закону України «Про платіжні системи та переказ коштів в Україні».</p> <p>У разі подання заяви в електронній формі технічними засобами електронних комунікацій з використанням електронного підпису, що базується на кваліфікованому сертифікаті електронного підпису, чи іншого альтернативного засобу електронної ідентифікації особи, у тому числі через Публічну кадастрову карту, оплата послуг за надання відомостей з Державного земельного кадастру здійснюється із застосуванням електронних платіжних засобів відповідно до Закону України «Про платіжні системи та переказ коштів в Україні» за допомогою програмного забезпечення Державного земельного кадастру</p>
11.3	Розрахунковий рахунок для внесення плати	Розрахунковий рахунок для внесення плати надається центром надання адміністративних послуг, який надає адміністративну послугу
12	Строк надання адміністративної послуги	<p>У день реєстрації відповідної заяви у територіальному органі Держгеокадастру.</p> <p>У разі подання заяви в електронній формі через Публічну кадастрову карту витяг з Державного земельного кадастру про земельну ділянку в електронній формі або мотивована відмова в наданні такого документа видаються в режимі реального часу за допомогою програмного забезпечення Державного земельного кадастру</p>
13	Перелік підстав для відмови у наданні адміністративної послуги	<ol style="list-style-type: none"> У Державному земельному кадастрі відсутні запитувані відомості. Із заявою про надання відомостей з Державного земельного кадастру звернулася неналежна особа (право на отримання витягу з Державного земельного кадастру про земельну ділянку

ГУ Держгеокадастру у Херсонській області

108 від 17.12.2024

0.201
жк Юлія Анатолівна



		самоврядування для здійснення своїх повноважень, визначених законом; фізичним та юридичним особам, за умови їх ідентифікації з використанням кваліфікованого електронного підпису чи іншого альтернативного засобу ідентифікації особи). 3. Документи подано не в повному обсязі (відсутність документа, що підтверджує повноваження діяти від імені заявника, відсутність документа, що підтверджує оплату послуг з надання витягу (або інформації (реквізитів платежу)) та/або документи не відповідають вимогам, встановленим законом (заява не відповідає встановленій формі)
14	Результат надання адміністративної послуги	Витяг з Державного земельного кадастру про земельну ділянку з усіма відомостями, внесеними до Поземельної книги, крім відомостей про речові права на земельну ділянку, що виникли після 1 січня 2013 р., а також відомостями про ділянки надр, надані у користування відповідно до спеціальних дозволів на користування надрами та актів про надання гірничих відводів, одержаними в порядку інформаційної взаємодії з Держгеонадрами та Держпраці (за наявності), та посиланням на документи, на підставі яких відомості про обмеження у використанні земель внесені до Державного земельного кадастру, або повідомлення про відмову у наданні відомостей з Державного земельного кадастру
15	Способи отримання відповіді (результату)	Витяг з Державного земельного кадастру про земельну ділянку з усіма відомостями, внесеними до Поземельної книги, крім відомостей про речові права на земельну ділянку, що виникли після 1 січня 2013 р., а також відомостями про ділянки надр, надані у користування відповідно до спеціальних дозволів на користування надрами та актів про надання гірничих відводів, одержаними в порядку інформаційної взаємодії з Держгеонадрами та Держпраці (за наявності), та посиланням на документи, на підставі яких відомості про обмеження у використанні земель внесені до Державного земельного кадастру, або повідомлення про відмову у наданні відомостей з Державного земельного кадастру надсилаються заявникові в електронній формі технічними засобами електронних комунікацій на вказану у зверненні адресу електронної пошти або з використанням Єдиного державного вебпорталу електронних послуг, у тому числі через веб-сторінку Держгеокадастру, за бажанням заявника видаються у паперовій формі центром надання адміністративних послуг особисто заявнику або шляхом направлення поштою цінним листом з описом вкладення та повідомленням про вручення
16	Примітка	* Форму заяви про надання відомостей з Державного земельного кадастру у формі витягу з Державного земельного кадастру про земельну ділянку з усіма відомостями, внесеними до Поземельної книги, крім відомостей про речові права на земельну ділянку, що виникли після 1 січня 2013 р., а також відомостями про ділянки надр, надані у користування відповідно до спеціальних дозволів на користування надрами та актів про надання гірничих відводів, одержаними в порядку інформаційної взаємодії з Держгеонадрами та Держпраці (за наявності), та посиланням на документи, на підставі яких відомості про обмеження у використанні земель внесені до Державного земельного кадастру, наведено в додатку до Типової інформаційної картки адміністративної послуги



Додаток

до Типової інформаційної картки адміністративної послуги з надання відомостей з Державного земельного кадастру у формі витягу з Державного земельного кадастру про земельну ділянку з усіма відомостями, внесеними до Поземельної книги, крім відомостей про речові права на земельну ділянку, що виникли після 1 січня 2013 р., а також відомостями про ділянки надр, надані у користування відповідно до спеціальних дозволів на користування надрами та актів про надання гірничих відводів, одержаними в порядку інформаційної взаємодії з Держгеонадрами та Держпраці (за наявності), та посиланням на документи, на підставі яких відомості про обмеження у використанні земель внесені до Державного земельного кадастру

(особа, уповноважена надавати відомості

з Державного земельного кадастру)

(прізвище, власне ім'я, по батькові (за наявності)
фізичної особи /

найменування юридичної особи)

(унікальний номер запису в Єдиному
державному демографічному реєстрі (за наявності)

(податковий номер/серія (за наявності) та номер паспорта

фізичної особи, яка через свої релігійні переконання

відмовилася від прийняття номера)

(реквізити документа, що посвідчує особу,

яка звернулася із заявою

(назва документа, номер та серія, дата видачі), та

документа, що посвідчує повноваження діяти

від імені особи)

(місце проживання фізичної особи /

місцезнаходження юридичної особи)

(контакти особи (адреса електронної пошти,
контактний номер телефону)

ЗАЯВА**про надання відомостей з Державного земельного кадастру**

Відповідно до Закону України «Про Державний земельний кадастр» та Порядку ведення Державного земельного кадастру прошу надати:

0.201
жк Юлія Анатоліївна

ГУ Держгеокадастру у Херсонській області

108 від 17.12.2024



витяг з Державного земельного кадастру

про:

- державний кордон України
- землі в межах території адміністративно-територіальної одиниці
- землі в межах територій територіальних громад
- обмеження у використанні земель
 - у тому числі з посиланням на документи, на підставі яких відомості про обмеження у використанні земель внесені до Державного земельного кадастру
 - меліоративну мережу, складову частину меліоративної мережі

земельну ділянку з:

відомостями про речові права на земельну ділянку, їх обтяження, одержаними в порядку інформаційної взаємодії з Державного реєстру речових прав на нерухоме майно, включно з іншими відомостями, внесеними до Поземельної книги, а також відомостями про ділянки надр, надані у користування відповідно до спеціальних дозволів на користування надрами та актів про надання гірничих відводів, одержаними в порядку інформаційної взаємодії між Державним земельним кадастром, Держгеонадрами та Держпраці (за наявності), та посиланням на документи, на підставі яких відомості про обмеження у використанні земель внесені до Державного земельного кадастру;

усіма відомостями, внесеними до Поземельної книги, крім відомостей про речові права на земельну ділянку, що виникли після 1 січня 2013 р., а також відомостями про ділянки надр, надані у користування відповідно до спеціальних дозволів на користування надрами та актів про надання гірничих відводів, одержаними в порядку інформаційної взаємодії між Державним земельним кадастром, Держгеонадрами та Держпраці (за наявності), та посиланням на документи, на підставі яких відомості про обмеження у використанні земель внесені до Державного земельного кадастру;

видачу державного акта на право власності на земельну ділянку новому власнику земельної ділянки

- довідку, що містить узагальнену інформацію про землі (території);
- вкопіювання з картографічної основи Державного земельного кадастру, кадастрової карти (плану);
- копію документа, що створюється під час ведення Державного земельного кадастру;
- витяг з документа Державного земельного кадастру;
- довідку про наявність та розмір земельної частки (паю);
- довідку про наявність у Державному земельному кадастрі відомостей про одержання у власність земель

ГУ Держгеокадастру у Херсонській області

108 від 17.12.2024

0.201
жк Юлія Анатолівна



цільового призначення (використання);

довідку про осіб, які отримали доступ до інформації про суб'єкта речового права у Державному земельному кадастрі.

Відомості про:	власника/користувача земельної ділянки або уповноважену ним особу; спадкоємця/ правонаступника (для юридичних осіб); особу, в інтересах якої встановлено обмеження, або уповноважену нею особу; власника спеціального дозволу на користування надрами або уповноважену ним особу; орган державної влади/орган місцевого самоврядування; розробника документації із землеустрою/суб'єкта оціночної діяльності відповідно до статті 6 Закону України «Про оцінку земель»; нотаріуса
Прізвище, власне ім'я, по батькові (за наявності) фізичної особи / найменування юридичної особи	
Унікальний номер запису в Єдиному державному демографічному реєстрі (за наявності)	
Податковий номер / серія (за наявності) та номер паспорта фізичної особи, яка через свої релігійні переконання відмовилася від прийняття номера	
Місце проживання фізичної особи / місцезнаходження юридичної особи	
Реквізити документа, що посвідчує особу заявника (назва, номер та серія документа, дата його видачі), та документа, що посвідчує повноваження діяти від імені особи (для уповноваженої особи)	
Підстави для надання відповідної інформації з посиланням на норму закону, яка передбачає право відповідного органу державної влади або органу місцевого самоврядування запитувати таку інформацію, а також реквізити справи, у зв'язку з якою виникла потреба в отриманні інформації	

Відомості про об'єкт Державного земельного кадастру, стосовно якого запитуються відомості:

Дані про земельну ділянку	
Місце розташування земельної ділянки	
Кадастровий номер земельної ділянки (за наявності)	

0.201
жк Юлія Анатоліївна

ГУ Держгеокадастру у Херсонській області

108 від 17.12.2024



Дані про інший об'єкт Державного земельного кадастру, стосовно якого запитуються відомості	
--	--

Відомості про документ та/або витяг з документа Державного земельного кадастру, стосовно якого запитуються відомості:

Дані про тип (назву), номер, дату реєстрації, назву розділу або перелік розділів, назву або номер сторінки документу, з якого замовляється копія	
--	--

До заяви/запиту додаються:

копія документа, що посвідчує особу;
 документ про оплату послуг за надання відомостей з Державного земельного кадастру;

документ, який підтверджує повноваження діяти від імені заявника (у разі подання заяви уповноваженою особою заявника);
 доручення власника (користувача) або набувача права на земельну ділянку на отримання відомостей з Державного земельного кадастру.

Інформацію про стан формування витягу/довідки/викопіювання/ засвідченої копії прошу надати:

€ у паперовій формі у центрі надання адміністративних послуг

€ в електронній формі:

€ через Єдиний державний вебпортал електронних послуг, у тому числі через веб-сторінку Держгеокадастру;

€ на адресу електронної пошти _____

Підпис заявника

--

МП (за наявності)

Дата подання заяви

--

Службова інформація
 Реєстраційний номер заяви

--

Дата реєстрації заяви

--

Прізвище, власне ім'я, по батькові (за наявності) особи, уповноваженої надавати відомості з Державного земельного кадастру

--

Підпис особи, уповноваженої надавати відомості з Державного земельного кадастру

--

МП

ГУ Держгеокадастру у Херсонській області

108 від 17.12.2024

0.201
 жк Юлія Анатолівна



ТИПОВА ІНФОРМАЦІЙНА КАРТКА АДМІНІСТРАТИВНОЇ ПОСЛУГИ
НАДАННЯ ВІДОМОСТЕЙ З ДЕРЖАВНОГО ЗЕМЕЛЬНОГО КАДАСТРУ У ФОРМІ
ВИТЯГУ З ДЕРЖАВНОГО ЗЕМЕЛЬНОГО КАДАСТРУ ПРО ЗЕМЛІ В МЕЖАХ
АДМІНІСТРАТИВНО-ТЕРИТОРІАЛЬНИХ ОДИНИЦЬ

(назва адміністративної послуги)

Відділ № 5 Управління забезпечення реалізації державної політики у сфері земельних відносин
(найменування суб'єкта надання послуги)

Інформація про центр надання адміністративних послуг	
Найменування центру надання адміністративної послуги, в якому здійснюється обслуговування суб'єкта звернення	Відділ «Центр надання адміністративних послуг» Білозерської селищної ради
1 Місцезнаходження центру надання адміністративної послуги	вул. Свободи, 87, смт Білозерка, Херсонська область, 75000
2 Інформація щодо режиму роботи центру надання адміністративної послуги	Пн, Вт, Ср, Чт, Пт з 9.00 до 16.00 без перерви; Сб, Нд вихідний
3 Телефон/факс (довідки), адреса електронної пошти та вебсайт центру надання адміністративної послуги	+380(95)796 72 82 belcnap75000@ukr.net https://bilozerka-otg.gov.ua/ http://m.facebook.com/p/Білозерська-Військова-Адміністрація-100089874284134/
Інформація про центр надання адміністративних послуг	
Найменування центру надання адміністративної послуги, в якому здійснюється обслуговування суб'єкта звернення	Відділ з питань організації діяльності ЦНАП Виконавчого комітету Чорнобаївської сільської ради Херсонського району Херсонської області
Місцезнаходження центру надання адміністративної послуги	вул. Покровська, 40-Б, с. Чорнобаївка, Херсонський р-н, Херсонська область, 75024
Інформація щодо режиму роботи центру надання адміністративної послуги	Пн, Вт, Ср, Чт, Пт з 8.00 до 17.00, обідня перерва з 12.00 до 13.00; Сб, Нд вихідний
Телефон/факс (довідки), адреса електронної пошти та веб-сайт центру надання адміністративної послуги	+380(99)074 55 04 chornobaivka.cnap@ukr.net
Інформація про центр надання адміністративних послуг	
Найменування центру надання адміністративної послуги, в якому здійснюється обслуговування суб'єкта звернення	Відділ Центр надання адміністративних послуг Дар'ївської сільської ради Херсонського району Херсонської області
Місцезнаходження центру надання адміністративної послуги	вул. Соборна, 126, с. Дар'ївка, Херсонський р-н, Херсонська область, 75032
Інформація щодо режиму роботи центру надання адміністративної послуги	Пн, Вт, Ср, Чт, Пт з 8.00 до 17.00, обідня перерва з 12.00 до 13.00; Сб, Нд вихідний
Телефон/факс (довідки), адреса електронної пошти та веб-сайт центру надання адміністративної послуги	+380(95)876 11 52 cnapdarivskoilsilskoiradi@gmail.com https://cnap.daryivska-gromada.gov.ua/
Інформація про центр надання адміністративних послуг	
Найменування центру надання адміністративної послуги, в якому здійснюється обслуговування суб'єкта звернення	Центр надання адміністративних послуг Херсонської міської територіальної громади
Місцезнаходження центру надання адміністративної послуги	вул. Михайла Грушевського, 97, м. Херсон, 73003
Інформація щодо режиму роботи центру надання адміністративної послуги	ПН, ВТ, СР, ЧТ, ПТ з 8.30 до 16.30 без перерви на обід, СБ та НД вихідний
Телефон/факс (довідки), адреса електронної пошти та веб-сайт центру надання адміністративної послуги	Телефон: +38 050 315 75 98: Електронна пошта: depar@ukr.net

Гу Держгеокадастру у Херсонській області

108 від 17.12.2024

0.201
жк Юлія Анатолівна



адміністративної послуги		
Нормативні акти, якими регламентується надання адміністративної послуги		
4	Закони України	Стаття 38 Закону України «Про Державний земельний кадастр»
5	Акти Кабінету Міністрів України	Пункти 166, 167, 168, 173, 177 Порядку ведення Державного земельного кадастру, затвердженого постановою Кабінету Міністрів України від 17 жовтня 2012 р. № 1051. Розпорядження Кабінету Міністрів України від 16 травня 2014 р. № 523-р «Деякі питання надання адміністративних послуг органів виконавчої влади через центри надання адміністративних послуг»
6	Акти центральних органів виконавчої влади	
7	Акти місцевих органів виконавчої влади / органів місцевого самоврядування	
Умови отримання адміністративної послуги		
8	Підстава для одержання адміністративної послуги	Заява про надання відомостей з Державного земельного кадастру
9	Вичерпний перелік документів, необхідних для отримання адміністративної послуги, а також вимоги до них	1. Заява про надання відомостей з Державного земельного кадастру за формою, встановленою Порядком ведення Державного земельного кадастру, затвердженим постановою Кабінету Міністрів України від 17 жовтня 2012 р. № 1051 (форма заяви додається)*. 2. Документ, що підтверджує оплату послуг з надання витягу з Державного земельного кадастру про землі в межах території адміністративно-територіальних одиниць (або інформація (реквізити платежу) про сплату збору (внесення плати) в будь-якій формі, надані суб'єктом звернення). 3. Документ, який підтверджує повноваження діяти від імені заявника (у разі подання заяви уповноваженою заявником особою)
10	Порядок та спосіб подання документів, необхідних для отримання адміністративної послуги	Заява про надання відомостей з Державного земельного кадастру у паперовій формі з доданими документами подається заявником або уповноваженою ним особою особисто або надсилається рекомендованим листом з описом вкладення та повідомленням про вручення або в електронній формі – технічними засобами електронних комунікацій з використанням електронного підпису, що базується на кваліфікованому сертифікаті електронного підпису, чи іншого альтернативного засобу електронної ідентифікації особи через Публічну кадастрову карту або з використанням Єдиного державного вебпорталу електронних послуг, у тому числі через вебсторінку Держгеокадастру. У разі подання заяви органом державної влади, органом місцевого самоврядування у заяві зазначаються підстави надання відповідної інформації з посиланням на норму закону, яка передбачає право відповідного органу запитувати таку інформацію, а також реквізити справи, у зв'язку з якою виникла потреба в отриманні інформації. Така заява розглядається у позачерговому порядку
11	Платність (безоплатність) надання адміністративної послуги	Послуга платна (у випадку звернення органів виконавчої влади та органів місцевого самоврядування – безоплатна)
<i>У разі платності:</i>		
11.1	Нормативно-правові акти, на підставі яких стягується плата	Стаття 41 Закону України «Про Державний земельний кадастр»
11.2	Розмір та порядок внесення плати (адміністративного збору) за платну	Розмір плати за надання послуги – 0,06 розміру прожиткового мінімуму для працездатних осіб, встановленого законом <small>Гу Держгеокадастру у Херсонській області</small> <u>жу</u> , в якому надається відповідна



	адміністративну послугу	адміністративна послуга. Оплата послуги здійснюється шляхом попереднього перерахування коштів через банки та/або відділення поштового зв'язку; підтвердженням оплати послуги є платіжне доручення або квитанція з відміткою банку чи відділення поштового зв'язку (або інформація (реквізити платежу) про сплату збору (внесення плати) в будь-якій формі, надані суб'єктом звернення). Оплата послуг здійснюється з урахуванням вимог Закону України «Про платіжні системи та переказ коштів в Україні». У разі подання заяви в електронній формі технічними засобами електронних комунікацій з використанням електронного підпису, що базується на кваліфікованому сертифікаті електронного підпису, чи іншого альтернативного засобу електронної ідентифікації особи, у тому числі через Публічну кадастрову карту, оплата послуг за надання відомостей з Державного земельного кадастру здійснюється із застосуванням електронних платіжних засобів відповідно до Закону України «Про платіжні системи та переказ коштів в Україні» за допомогою програмного забезпечення Державного земельного кадастру
11.3	Розрахунковий рахунок для внесення плати	Розрахунковий рахунок для внесення плати надається центром надання адміністративних послуг, який надає адміністративну послугу
12	Строк надання адміністративної послуги	У день реєстрації відповідної заяви у територіальному органі Держгеокадастру
13	Перелік підстав для відмови у наданні адміністративної послуги	1. У Державному земельному кадастрі відсутні запитувані відомості. 2. Із заявою про надання відомостей з Державного земельного кадастру звернулася неналежна особа (право на отримання витягу з Державного земельного кадастру про землі в межах території адміністративно-територіальних одиниць надано органам державної влади, органам місцевого самоврядування для здійснення своїх повноважень, визначених законом). 3. Документи подано не в повному обсязі (відсутність документа, що підтверджує повноваження діяти від імені заявника, відсутність документа, що підтверджує оплату послуг з надання витягу (або інформації (реквізитів платежу)), та/або документи не відповідають вимогам, встановленим законом (заява не відповідає встановленій формі)
14	Результат надання адміністративної послуги	Витяг з Державного земельного кадастру про землі в межах території адміністративно-територіальних одиниць або повідомлення про відмову у наданні відомостей з Державного земельного кадастру
15	Способи отримання відповіді (результату)	Витяг з Державного земельного кадастру про землі в межах території адміністративно-територіальних одиниць або повідомлення про відмову у наданні відомостей з Державного земельного кадастру надсилаються заявникові в електронній формі технічними засобами електронних комунікацій на вказану у зверненні адресу електронної пошти або з використанням Єдиного державного вебпорталу електронних послуг, у тому числі через вебсторінку Держгеокадастру, за бажанням заявника видаються у паперовій формі центром надання адміністративних послуг особисто заявнику або шляхом направлення поштою цінним листом з описом вкладення та повідомленням про вручення
16	Примітка	* Форму заяви про надання відомостей з Державного земельного кадастру наведено у додатку до Типової інформаційної картки адміністративної послуги



Додаток

до Типової інформаційної картки адміністративної послуги з надання відомостей з Державного земельного кадастру у формі витягу з Державного земельного кадастру про землі в межах адміністративно-територіальних одиниць

(особа, уповноважена надавати відомості

з Державного земельного кадастру)

(прізвище, власне ім'я, по батькові (за наявності)
фізичної особи /

найменування юридичної особи)

(унікальний номер запису в Єдиному
державному демографічному реєстрі (за наявності)

(податковий номер/серія (за наявності) та номер паспорта

фізичної особи, яка через свої релігійні переконання

відмовилася від прийняття номера)

(реквізити документа, що посвідчує особу,

яка звернулася із заявою

(назва документа, номер та серія, дата видачі), та

документа, що посвідчує повноваження діяти

від імені особи)

(місце проживання фізичної особи /

місцезнаходження юридичної особи)

(контакти особи (адреса електронної пошти,
контактний номер телефону)

ЗАЯВА**про надання відомостей з Державного земельного кадастру**

Відповідно до Закону України «Про Державний земельний кадастр» та Порядку ведення Державного земельного кадастру прошу надати:

витяг з Державного
земельного кадастру

про:

державний кордон України

землі в межах території адміністративно-територіальної
одиниці

землі в межах територій територіальних громад

обмеження у використанні земель

ГУ Держгеокадастру у Херсонській області

108 від 17.12.2024

0.201
жк Юлія Анатоліївна



у тому числі з посиланням на документи, на підставі яких відомості про обмеження у використанні земель внесені до Державного земельного кадастру

меліоративну мережу, складову частину меліоративної мережі

земельну ділянку з:

відомостями про речові права на земельну ділянку, їх обтяження, одержаними в порядку інформаційної взаємодії з Державного реєстру речових прав на нерухоме майно, включно з іншими відомостями, внесеними до Поземельної книги, а також відомостями про ділянки надр, надані у користування відповідно до спеціальних дозволів на користування надрами та актів про надання гірничих відводів, одержаними в порядку інформаційної взаємодії між Державним земельним кадастром, Держгеонадрами та Держпраці (за наявності), та посиланням на документи, на підставі яких відомості про обмеження у використанні земель внесені до Державного земельного кадастру;

усіма відомостями, внесеними до Поземельної книги, крім відомостей про речові права на земельну ділянку, що виникли після 1 січня 2013 р., а також відомостями про ділянки надр, надані у користування відповідно до спеціальних дозволів на користування надрами та актів про надання гірничих відводів, одержаними в порядку інформаційної взаємодії між Державним земельним кадастром, Держгеонадрами та Держпраці (за наявності), та посиланням на документи, на підставі яких відомості про обмеження у використанні земель внесені до Державного земельного кадастру;

видачу державного акта на право власності на земельну ділянку новому власнику земельної ділянки

- довідку, що містить узагальнену інформацію про землі (території);
- вкопіювання з картографічної основи Державного земельного кадастру, кадастрової карти (плану);
- копію документа, що створюється під час ведення Державного земельного кадастру;
- витяг з документа Державного земельного кадастру;
- довідку про наявність та розмір земельної частки (паю);
- довідку про наявність у Державному земельному кадастрі відомостей про одержання у власність земельної ділянки у межах норм безоплатної приватизації за певним видом її цільового призначення (використання);
- довідку про осіб, які отримали доступ до інформації про суб'єкта речового права у Державному земельному кадастрі.

Відомості про:	власника/користувача земельної ділянки або уповноважену ним особу; спадкоємця/ правонаступника (для юридичних осіб);
----------------	---



	<p>особу, в інтересах якої встановлено обмеження, або уповноважену нею особу;</p> <p>власника спеціального дозволу на користування надрами або уповноважену ним особу;</p> <p>орган державної влади/орган місцевого самоврядування;</p> <p>розробника документації із землеустрою/суб'єкта оціночної діяльності відповідно до статті 6 Закону України «Про оцінку земель»;</p> <p>нотаріуса</p>
Прізвище, власне ім'я, по батькові (за наявності) фізичної особи / найменування юридичної особи	
Унікальний номер запису в Єдиному державному демографічному реєстрі (за наявності)	
Податковий номер / серія (за наявності) та номер паспорта фізичної особи, яка через свої релігійні переконання відмовилася від прийняття номера	
Місце проживання фізичної особи / місцезнаходження юридичної особи	
Реквізити документа, що посвідчує особу заявника (назва, номер та серія документа, дата його видачі), та документа, що посвідчує повноваження діяти від імені особи (для уповноваженої особи)	
Підстави для надання відповідної інформації з посиланням на норму закону, яка передбачає право відповідного органу державної влади або органу місцевого самоврядування запитувати таку інформацію, а також реквізити справи, у зв'язку з якою виникла потреба в отриманні інформації	

Відомості про об'єкт Державного земельного кадастру, стосовно якого запитуються відомості:

Дані про земельну ділянку	
Місце розташування земельної ділянки	
Кадастровий номер земельної ділянки (за наявності)	
Дані про інший об'єкт Державного земельного кадастру, стосовно якого запитуються відомості	

Відомості про документ та/або витяг з документа Державного земельного кадастру, стосовно якого запитуються відомості:

Дані про тип (назву), номер, дату реєстрації, назву розділу або перелік розділів, назву або номер сторінки документу, з якого замовляється копія	
--	--

До заяви/запиту додаються:

- | | |
|---|--|
| <input type="checkbox"/> копія документа, що посвідчує особу; | <input type="checkbox"/> документ, який підтверджує повноваження діяти від імені заявника |
| <input type="checkbox"/> документ про оплату послуг за надання відомостей з Державного земельного кадастру; | (у разі подання заяви уповноваженою особою заявника); |
| | <input type="checkbox"/> доручення власника (користувача) або набувача права на земельну ділянку на отримання відомостей з Державного земельного кадастру. |

Інформацію про стан формування витягу/довідки/вिकопіювання/ засвідченої копії прошу надати:

€ у паперовій формі у центрі надання адміністративних послуг

€ в електронній формі:

€ через Єдиний державний вебпортал електронних послуг, у тому числі через веб-сторінку Держгеокадастру;

€ на адресу електронної пошти _____

Підпис заявника

МП (за наявності)

Дата подання заяви

МП

Службова інформація

Реєстраційний номер заяви

Дата реєстрації заяви

Прізвище, власне ім'я, по батькові (за наявності) особи, уповноваженої надавати відомості з Державного земельного кадастру

Підпис особи, уповноваженої надавати відомості з Державного земельного кадастру



ТИПОВА ІНФОРМАЦІЙНА КАРТКА АДМІНІСТРАТИВНОЇ ПОСЛУГИ
НАДАННЯ ВІДОМОСТЕЙ З ДЕРЖАВНОГО ЗЕМЕЛЬНОГО КАДАСТРУ
У ФОРМІ ВИТЯГУ З ДЕРЖАВНОГО ЗЕМЕЛЬНОГО КАДАСТРУ ПРО
ОБМЕЖЕННЯ У ВИКОРИСТАННІ ЗЕМЕЛЬ З ПОСИЛАННЯМ НА ДОКУМЕНТИ,
НА ПІДСТАВІ ЯКИХ ВІДОМОСТІ ПРО ОБМЕЖЕННЯ У ВИКОРИСТАННІ ЗЕМЕЛЬ
ВНЕСЕНІ ДО ДЕРЖАВНОГО ЗЕМЕЛЬНОГО КАДАСТРУ

(назва адміністративної послуги)

Відділ № 5 Управління забезпечення реалізації державної політики у сфері земельних відносин
(найменування суб'єкта надання послуги)

Інформація про центр надання адміністративної послуги	
Найменування центру надання адміністративної послуги, в якому здійснюється обслуговування суб'єкта звернення	Відділ «Центр надання адміністративних послуг» Білозерської селищної ради
1	Місцезнаходження центру надання адміністративної послуги вул. Свободи, 87, смт Білозерка, Херсонська область, 75000
2	Інформація щодо режиму роботи центру надання адміністративної послуги Пн, Вт, Ср, Чт, Пт з 9.00 до 16.00 без перерви; Сб, Нд вихідний
3	Телефон/факс (довідки), адреса електронної пошти та вебсайт центру надання адміністративної послуги +380(95)796 72 82 belcnap75000@ukr.net https://bilozerka-otg.gov.ua/ http://m.facebook.com/p/Білозерська-Військова-Адміністрація-100089874284134/
Інформація про центр надання адміністративної послуги	
Найменування центру надання адміністративної послуги, в якому здійснюється обслуговування суб'єкта звернення	Відділ з питань організації діяльності ЦНАП Виконавчого комітету Чорнобаївської сільської ради Херсонського району Херсонської області
Місцезнаходження центру надання адміністративної послуги	вул. Покровська, 40-Б, с. Чорнобаївка, Херсонський р-н, Херсонська область, 75024
Інформація щодо режиму роботи центру надання адміністративної послуги	Пн, Вт, Ср, Чт, Пт з 8.00 до 17.00, обідня перерва з 12.00 до 13.00; Сб, Нд вихідний
Телефон/факс (довідки), адреса електронної пошти та веб-сайт центру надання адміністративної послуги	+380(99)074 55 04 chernobaiivka.cnap@ukr.net
Інформація про центр надання адміністративної послуги	
Найменування центру надання адміністративної послуги, в якому здійснюється обслуговування суб'єкта звернення	Відділ Центр надання адміністративних послуг Дар'ївської сільської ради Херсонського району Херсонської області
Місцезнаходження центру надання адміністративної послуги	вул. Соборна, 126, с. Дар'ївка, Херсонський р-н, Херсонська область, 75032
Інформація щодо режиму роботи центру надання адміністративної послуги	Пн, Вт, Ср, Чт, Пт з 8.00 до 17.00, обідня перерва з 12.00 до 13.00; Сб, Нд вихідний
Телефон/факс (довідки), адреса електронної пошти та веб-сайт центру надання адміністративної послуги	+380(95)876 11 52 cnapdarivskoisilskoiradi@gmail.com https://cnap.daryivska-gromada.gov.ua/
Інформація про центр надання адміністративної послуги	
Найменування центру надання адміністративної послуги, в якому здійснюється обслуговування суб'єкта звернення	Центр надання адміністративних послуг Херсонської міської територіальної громади
Місцезнаходження центру надання адміністративної послуги	вул. Михайла Грушевського, 97, м. Херсон, 73003
Інформація щодо ре	Пн, Вт, Ср, Чт, Пт з 8.00 до 16.30 без перерви на обід, Сб та



надання адміністративної послуги		НД вихідний
Телефон/факс (довідки), адреса електронної пошти та веб-сайт центру надання адміністративної послуги		Телефон:+38 050 315 75 98: Електрона пошта: depar@ukr.net
Нормативні акти, якими регламентується надання адміністративної послуги		
4	Закони України	Стаття 38 Закону України «Про Державний земельний кадастр»
5	Акти Кабінету Міністрів України	Пункти 166, 167, 168, 171, 174 Порядку ведення Державного земельного кадастру, затвердженого постановою Кабінету Міністрів України від 17 жовтня 2012 р. № 1051. Розпорядження Кабінету Міністрів України від 16 травня 2014 р. № 523-р «Деякі питання надання адміністративних послуг органів виконавчої влади через центри надання адміністративних послуг»
6	Акти центральних органів виконавчої влади	
7	Акти місцевих органів виконавчої влади / органів місцевого самоврядування	
Умови отримання адміністративної послуги		
8	Підстава для одержання адміністративної послуги	Заява про надання відомостей з Державного земельного кадастру у формі витягу з Державного земельного кадастру про обмеження у використанні земель з посиланням на документи, на підставі яких відомості про обмеження у використанні земель внесені до Державного земельного кадастру
9	Вичерпний перелік документів, необхідних для отримання адміністративної послуги, а також вимоги до них	1. Заява про надання відомостей з Державного земельного кадастру за формою, встановленою Порядком ведення Державного земельного кадастру, затвердженим постановою Кабінету Міністрів України від 17 жовтня 2012 р. № 1051 (форма заяви додається)*. 2. Документ, що підтверджує оплату послуг з надання відомостей з Державного земельного кадастру у формі витягу з Державного земельного кадастру про обмеження у використанні земель (або інформація (реквізити платежу) про сплату збору (внесення плати) в будь-якій формі, надані суб'єктом звернення). 3. Документ, який підтверджує повноваження діяти від імені заявника (у разі подання заяви уповноваженою заявником особою)
10	Порядок та спосіб подання документів, необхідних для отримання адміністративної послуги	Заява про надання відомостей з Державного земельного кадастру у паперовій формі з доданими документами подається заявником або уповноваженою ним особою особисто або надсилається рекомендованим листом з описом вкладення та повідомленням про вручення або в електронній формі – технічними засобами електронних комунікацій з використанням електронного підпису, що базується на кваліфікованому сертифікаті електронного підпису, чи іншого альтернативного засобу електронної ідентифікації особи через Публічну кадастрову карту або з використанням Єдиного державного вебпорталу електронних послуг, у тому числі через вебсторінку Держгеокадастру. У разі подання заяви органом державної влади, органом місцевого самоврядування у заяві зазначаються підстави надання відповідної інформації з посиланням на норму закону, яка передбачає право відповідного органу запитувати таку інформацію, а також реквізити справи, у зв'язку з якою виникла потреба в отриманні інформації. Така заява розглядається у позачерговому порядку
11	Платність (безоплатність) надання адміністративної послуги	Послуга платна (у випадку звернення органів виконавчої влади та органів місцевого самоврядування – безоплатна)



11.1	Нормативно-правові акти, на підставі яких стягується плата	Стаття 41 Закону України «Про Державний земельний кадастр»
11.2	Розмір та порядок внесення плати (адміністративного збору) за платну адміністративну послугу	<p>Розмір плати за надання послуги – 0,055 розміру прожиткового мінімуму для працездатних осіб, встановленого законом на 1 січня календарного року, в якому надається відповідна адміністративна послуга.</p> <p>Оплата послуги здійснюється шляхом попереднього перерахування коштів через банки та/або відділення поштового зв'язку; підтвердженням оплати послуги є платіжне доручення або квитанція з відміткою банку чи відділення поштового зв'язку (або інформація (реквізити платежу) про сплату збору (внесення плати) в будь-якій формі, надані суб'єктом звернення).</p> <p>Оплата послуг здійснюється з урахуванням вимог Закону України «Про платіжні системи та переказ коштів в Україні».</p> <p>У разі подання заяви в електронній формі технічними засобами електронних комунікацій з використанням електронного підпису, що базується на кваліфікованому сертифікаті електронного підпису, чи іншого альтернативного засобу електронної ідентифікації особи, у тому числі через Публічну кадастрову карту, оплата послуг за надання відомостей з Державного земельного кадастру здійснюється із застосуванням електронних платіжних засобів відповідно до Закону України «Про платіжні системи та переказ коштів в Україні» за допомогою програмного забезпечення Державного земельного кадастру</p>
11.3	Розрахунковий рахунок для внесення плати	Розрахунковий рахунок для внесення плати надається центром надання адміністративних послуг, який надає адміністративну послугу
12	Строк надання адміністративної послуги	У день реєстрації відповідної заяви у територіальному органі Держгеокадастру
13	Перелік підстав для відмови у наданні адміністративної послуги	<p>1. У Державному земельному кадастрі відсутні запитувані відомості.</p> <p>2. Із заявою про надання відомостей з Державного земельного кадастру звернулася неналежна особа (право на отримання витягу з Державного земельного кадастру про обмеження у використанні земель надано органам державної влади, органам місцевого самоврядування для здійснення своїх повноважень, визначених законом; власникам, користувачам земельних ділянок або уповноваженим ними особам, земельні ділянки яких розташовані в межах або перетинаються межами обмежень у використанні земель та/або межами їх режимоутворюючих об'єктів (за наявності таких об'єктів); особам, в інтересах яких встановлено обмеження, або уповноваженим ними особам).</p> <p>3. Документи подані не в повному обсязі (відсутність документа, що підтверджує повноваження діяти від імені заявника, відсутність документа, що підтверджує оплату послуг з надання витягу (або інформації (реквізитів платежу)), та/або документи не відповідають вимогам, встановленим законом (заява не відповідає встановленій формі)</p>
14	Результат надання адміністративної послуги	Витяг з Державного земельного кадастру про обмеження у використанні земель з посиланням на документи, на підставі яких відомості про обмеження у використанні земель внесені до Державного земельного кадастру, або повідомлення про відмову у наданні відомостей з Державного земельного кадастру
15	Способи отримання відповіді (результату)	Витяг з Державного земельного кадастру про обмеження у використанні земель з посиланням на документи, на підставі яких відомості про обмеження у використанні земель внесені до Державного земельного кадастру, або повідомлення про відмову у наданні відомостей з Державного земельного кадастру

ГУ Держгеокадастру у Херсонській області

108 від 17.12.2024



		засобами електронних комунікацій на вказану у зверненні адресу електронної пошти або з використанням Єдиного державного вебпорталу електронних послуг, у тому числі через вебсторінку Держгеокадастру, за бажанням заявника видаються у паперовій формі центром надання адміністративних послуг особисто заявнику або шляхом направлення поштою цінним листом з описом вкладення та повідомленням про вручення
16	Примітка	* Форму заяви про надання відомостей з Державного земельного кадастру у формі витягу з Державного земельного кадастру про обмеження у використанні земель з посиланням на документи, на підставі яких відомості про обмеження у використанні земель внесені до Державного земельного кадастру, наведено в додатку до Інформаційної картки адміністративної послуги

Додаток

до Інформаційної картки адміністративної послуги з надання відомостей з Державного земельного кадастру у формі витягу з Державного земельного кадастру про обмеження у використанні земель з посиланням на документи, на підставі яких відомості про обмеження у використанні земель внесені до Державного земельного кадастру

(особа, уповноважена надавати відомості

з Державного земельного кадастру)

(прізвище, власне ім'я, по батькові (за наявності)
фізичної особи /

найменування юридичної особи)

(унікальний номер запису в Єдиному
державному демографічному реєстрі (за наявності)

(податковий номер/серія (за наявності) та номер паспорта

фізичної особи, яка через свої релігійні переконання

відмовилася від прийняття номера)

(реквізити документа, що посвідчує особу,

яка звернулася із заявою

(назва документа, номер та серія, дата видачі), та

документа, що посвідчує повноваження діяти

від імені особи)

(місце проживання фізичної особи /

місцезнаходження юридичної особи)

(контакти особи (адреса електронної пошти,
контактний номер телефону)

ЗАЯВА

про надання відомостей з Державного земельного кадастру

Відповідно до Закону України «Про Державний земельний кадастр» та Порядку ведення Державного земельного кадастру прошу надати:

витяг з Державного земельного кадастру

про:

державний кордон України

землі в межах території адміністративно-територіальної одиниці

землі в межах територій територіальних громад

ГУ Держгеокадастру у Херсонській області

108 від 17.12.2024

0.201
жк Юлія Анатолівна



обмеження у використанні земель

у тому числі з посиланням на документи, на підставі яких відомості про обмеження у використанні земель внесені до Державного земельного кадастру

меліоративну мережу, складову частину меліоративної мережі

земельну ділянку з:

відомостями про речові права на земельну ділянку, їх обтяження, одержаними в порядку інформаційної взаємодії з Державного реєстру речових прав на нерухоме майно, включно з іншими відомостями, внесеними до Поземельної книги, а також відомостями про ділянки надр, надані у користування відповідно до спеціальних дозволів на користування надрами та актів про надання гірничих відводів, одержаними в порядку інформаційної взаємодії між Державним земельним кадастром, Держгеонадрами та Держпраці (за наявності), та посиланням на документи, на підставі яких відомості про обмеження у використанні земель внесені до Державного земельного кадастру;

усіма відомостями, внесеними до Поземельної книги, крім відомостей про речові права на земельну ділянку, що виникли після 1 січня 2013 р., а також відомостями про ділянки надр, надані у користування відповідно до спеціальних дозволів на користування надрами та актів про надання гірничих відводів, одержаними в порядку інформаційної взаємодії між Державним земельним кадастром, Держгеонадрами та Держпраці (за наявності), та посиланням на документи, на підставі яких відомості про обмеження у використанні земель внесені до Державного земельного кадастру;

видачу державного акта на право власності на земельну ділянку новому власнику земельної ділянки

- довідку, що містить узагальнену інформацію про землі (території);
- вкопіювання з картографічної основи Державного земельного кадастру, кадастрової карти (плану);
- копію документа, що створюється під час ведення Державного земельного кадастру;
- витяг з документа Державного земельного кадастру;
- довідку про наявність та розмір земельної частки (паю);
- довідку про наявність у Державному земельному кадастрі відомостей про одержання у власність земельної ділянки у межах норм безоплатної приватизації за певним видом її цільового призначення (використання);
- довідку про осіб, які отримали доступ до інформації про суб'єкта речового права у Державному земельному кадастрі.

Відомості про:	власника/користувача земельної ділянки або уповноважену ним особу;
----------------	--



	спадкоємця/ правонаступника (для юридичних осіб); особу, в інтересах якої встановлено обмеження, або уповноважену нею особу; власника спеціального дозволу на користування надрами або уповноважену ним особу; орган державної влади/орган місцевого самоврядування; розробника документації із землеустрою/суб'єкта оціночної діяльності відповідно до статті 6 Закону України «Про оцінку земель»; нотаріуса
Прізвище, власне ім'я, по батькові (за наявності) фізичної особи / найменування юридичної особи	
Унікальний номер запису в Єдиному державному демографічному реєстрі (за наявності)	
Податковий номер / серія (за наявності) та номер паспорта фізичної особи, яка через свої релігійні переконання відмовилася від прийняття номера	
Місце проживання фізичної особи / місцезнаходження юридичної особи	
Реквізити документа, що посвідчує особу заявника (назва, номер та серія документа, дата його видачі), та документа, що посвідчує повноваження діяти від імені особи (для уповноваженої особи)	
Підстави для надання відповідної інформації з посиланням на норму закону, яка передбачає право відповідного органу державної влади або органу місцевого самоврядування запитувати таку інформацію, а також реквізити справи, у зв'язку з якою виникла потреба в отриманні інформації	

Відомості про об'єкт Державного земельного кадастру, стосовно якого запитуються відомості:

Дані про земельну ділянку	
Місце розташування земельної ділянки	
Кадастровий номер земельної ділянки (за наявності)	
Дані про інший об'єкт Державного земельного кадастру, стосовно якого запитуються відомості	

Відомості про документ та/або витяг з документа Державного земельного кадастру, стосовно якого запитуються відомості:

0.201
жк Юлія Анатолівна

ГУ Держгеокадастру у Херсонській області

108 від 17.12.2024



Дані про тип (назву), номер, дату реєстрації, назву розділу або перелік розділів, назву або номер сторінки документу, з якого замовляється копія	
--	--

До заяви/запиту додаються:

- | | |
|---|--|
| <input type="checkbox"/> копія документа, що посвідчує особу; | <input type="checkbox"/> документ, який підтверджує повноваження діяти від імені заявника |
| <input type="checkbox"/> документ про оплату послуг за надання відомостей з Державного земельного кадастру; | (у разі подання заяви уповноваженою особою заявника); |
| | <input type="checkbox"/> доручення власника (користувача) або набувача права на земельну ділянку на отримання відомостей з Державного земельного кадастру. |

Інформацію про стан формування витягу/довідки/випокіювання/ засвідченої копії прошу надати:

€ у паперовій формі у центрі надання адміністративних послуг

€ в електронній формі:

€ через Єдиний державний вебпортал електронних послуг, у тому числі через веб-сторінку Держгеокадастру;

€ на адресу електронної пошти _____

Підпис заявника

МП (за наявності)

Дата подання заяви

Службова інформація
Реєстраційний номер заяви

Дата реєстрації заяви

Прізвище, власне ім'я, по батькові
(за наявності) особи, уповноваженої
надавати відомості з Державного
земельного кадастру

Підпис особи, уповноваженої надавати
відомості з Державного земельного
кадастру

МП



ТИПОВА ІНФОРМАЦІЙНА КАРТКА АДМІНІСТРАТИВНОЇ ПОСЛУГИ

НАДАННЯ ВІДОМОСТЕЙ З ДЕРЖАВНОГО ЗЕМЕЛЬНОГО КАДАСТРУ У ФОРМІ ДОВІДОК, ЩО МІСТЯТЬ УЗАГАЛЬНЕНУ ІНФОРМАЦІЮ ПРО ЗЕМЛІ (ТЕРИТОРІЇ)

(назва адміністративної послуги)

Відділ № 5 Управління забезпечення реалізації державної політики у сфері земельних відносин
(найменування суб'єкта надання послуги)

Інформація про центр надання адміністративних послуг	
Найменування центру надання адміністративної послуги, в якому здійснюється обслуговування суб'єкта звернення	Відділ «Центр надання адміністративних послуг» Білозерської селищної ради
1	Місцезнаходження центру надання адміністративної послуги вул. Свободи, 87, смт Білозерка, Херсонська область, 75000
2	Інформація щодо режиму роботи центру надання адміністративної послуги Пн, Вт, Ср, Чт, Пт з 9.00 до 16.00 без перерви; Сб, Нд вихідний
3	Телефон/факс (довідки), адреса електронної пошти та вебсайт центру надання адміністративної послуги +380(95)796 72 82 belcnap75000@ukr.net https://bilozerka-otg.gov.ua/ http://m.facebook.com/p/Білозерська-Військова-Адміністрація-100089874284134/
Інформація про центр надання адміністративних послуг	
Найменування центру надання адміністративної послуги, в якому здійснюється обслуговування суб'єкта звернення	Відділ з питань організації діяльності ЦНАП Виконавчого комітету Чорнобаївської сільської ради Херсонського району Херсонської області
Місцезнаходження центру надання адміністративної послуги	вул. Покровська, 40-Б, с. Чорнобаївка, Херсонський р-н, Херсонська область, 75024
Інформація щодо режиму роботи центру надання адміністративної послуги	Пн, Вт, Ср, Чт, Пт з 8.00 до 17.00, обідня перерва з 12.00 до 13.00; Сб, Нд вихідний
Телефон/факс (довідки), адреса електронної пошти та веб-сайт центру надання адміністративної послуги	+380(99)074 55 04 chornobaivka.cnap@ukr.net
Інформація про центр надання адміністративних послуг	
Найменування центру надання адміністративної послуги, в якому здійснюється обслуговування суб'єкта звернення	Відділ Центр надання адміністративних послуг Дар'ївської сільської ради Херсонського району Херсонської області
Місцезнаходження центру надання адміністративної послуги	вул. Соборна, 126, с. Дар'ївка, Херсонський р-н, Херсонська область, 75032
Інформація щодо режиму роботи центру надання адміністративної послуги	Пн, Вт, Ср, Чт, Пт з 8.00 до 17.00, обідня перерва з 12.00 до 13.00; Сб, Нд вихідний
Телефон/факс (довідки), адреса електронної пошти та веб-сайт центру надання адміністративної послуги	+380(95)876 11 52 cnapdarivskoilskoiradi@gmail.com https://cnap.daryivska-gromada.gov.ua/
Інформація про центр надання адміністративних послуг	
Найменування центру надання адміністративної послуги, в якому здійснюється обслуговування суб'єкта звернення	Центр надання адміністративних послуг Херсонської міської територіальної громади
Місцезнаходження центру надання адміністративної послуги	вул. Михайла Грушевського, 97, м. Херсон, 73003
Інформація щодо режиму роботи центру надання адміністративної послуги	ПН, ВТ, СР, ЧТ, ПТ з 8.30 до 16.30 без перерви на обід, СБ та НД вихідний
Телефон/факс (довідки), адреса електронної пошти та веб-сайт центру надання адміністративної послуги	Телефон: +38 050 315 75 98: Електронна пошта: depar@ukr.net

Гу Держгеокадастру у Херсонській області

108 від 17.12.2024

0.201
жк Юлія Анатолівна



Нормативні акти, якими регламентується надання адміністративної послуги		
4	Закони України	Стаття 38 Закону України «Про Державний земельний кадастр»
5	Акти Кабінету Міністрів України	Пункти 166, 167, 168, 179, 197 Порядку ведення Державного земельного кадастру, затвердженого постановою Кабінету Міністрів України від 17 жовтня 2012 р. № 1051. Розпорядження Кабінету Міністрів України від 16 травня 2014 р. № 523-р «Деякі питання надання адміністративних послуг органів виконавчої влади через центри надання адміністративних послуг»
6	Акти центральних органів виконавчої влади	
7	Акти місцевих органів виконавчої влади / органів місцевого самоврядування	
Умови отримання адміністративної послуги		
8	Підстава для одержання адміністративної послуги	Заява про надання відомостей з Державного земельного кадастру у формі довідки, що містить узагальнену інформацію про землі (території)
9	Вичерпний перелік документів, необхідних для отримання адміністративної послуги, а також вимоги до них	1. Заява про надання відомостей з Державного земельного кадастру за формою, встановленою Порядком ведення Державного земельного кадастру, затвердженим постановою Кабінету Міністрів України від 17 жовтня 2012 р. № 1051 (форма заяви додається)*. 2. Документ, що підтверджує оплату послуг з надання довідки, що містить узагальнену інформацію про землі (території) (або інформація (реквізити платежу) про сплату збору (внесення плати) в будь-якій формі, надані суб'єктом звернення). 3. Документ, який підтверджує повноваження діяти від імені заявника (у разі подання заяви уповноваженою заявником особою)
10	Порядок та спосіб подання документів, необхідних для отримання адміністративної послуги	Заява про надання відомостей з Державного земельного кадастру у паперовій формі з доданими документами подається заявником або уповноваженою ним особою особисто або надсилається рекомендованим листом з описом вкладення та повідомленням про вручення або в електронній формі – технічними засобами електронних комунікацій з використанням електронного підпису, що базується на кваліфікованому сертифікаті електронного підпису, чи іншого альтернативного засобу електронної ідентифікації особи через Публічну кадастрову карту або з використанням Єдиного державного вебпорталу електронних послуг, у тому числі через вебсторінку Держгеокадастру. У разі подання заяви органом державної влади, органом місцевого самоврядування у заяві зазначаються підстави надання відповідної інформації з посиланням на норму закону, яка передбачає право відповідного органу запитувати таку інформацію, а також реквізити справи, у зв'язку з якою виникла потреба в отриманні інформації. Така заява розглядається у позачерговому порядку
11	Платність (безоплатність) надання адміністративної послуги	Послуга платна (у випадку звернення органів виконавчої влади та органів місцевого самоврядування – безоплатна)
<i>У разі платності:</i>		
11.1	Нормативно-правові акти, на підставі яких стягується плата	Стаття 41 Закону України «Про Державний земельний кадастр»
11.2	Розмір та порядок внесення плати (адміністративного збору) за платну адміністративну послугу	Розмір плати за надання послуги – 0,06 розміру прожиткового мінімуму для працездатних осіб, встановленого законом на 1 січня календарного року, в якому надається відповідна адміністративна послуга. Оплата послуги здійснюється шляхом попереднього перерахування коштів через банки та/або відділення поштового зв'язку; підтвердженням оплати послуги є платіжне доручення або квитанція з відміткою банку чи відділення поштового зв'язку (або інформація



		(реквізити платежу) про сплату збору (внесення плати) в будь-якій формі, надані суб'єктом звернення). Оплата послуг здійснюється з урахуванням вимог Закону України «Про платіжні системи та переказ коштів в Україні». У разі подання заяви в електронній формі технічними засобами електронних комунікацій з використанням електронного підпису, що базується на кваліфікованому сертифікаті електронного підпису, чи іншого альтернативного засобу електронної ідентифікації особи, у тому числі через Публічну кадастрову карту, оплата послуг за надання відомостей з Державного земельного кадастру здійснюється із застосуванням електронних платіжних засобів відповідно до Закону України «Про платіжні системи та переказ коштів в Україні» за допомогою програмного забезпечення Державного земельного кадастру
11.3	Розрахунковий рахунок для внесення плати	Розрахунковий рахунок для внесення плати надається центром надання адміністративних послуг, який надає адміністративну послугу
12	Строк надання адміністративної послуги	Протягом 10 робочих днів з дня реєстрації відповідної заяви у територіальному органі Держгеокадастру
13	Перелік підстав для відмови у наданні адміністративної послуги	1. У Державному земельному кадастрі відсутні запитовані відомості. 2. Із заявою про надання відомостей з Державного земельного кадастру звернулася неналежна особа (право на отримання довідки, що містить узагальнену інформацію про землі (території), надано органам державної влади, органам місцевого самоврядування для здійснення своїх повноважень, визначених законом, особам, які в установленому законом порядку включені до Державного реєстру сертифікованих інженерів-землевпорядників, Державного реєстру сертифікованих інженерів-геодезистів та Державного реєстру оцінювачів з експертної грошової оцінки земельних ділянок) 3. Документи подані не в повному обсязі (відсутність документа, що підтверджує повноваження діяти від імені заявника, відсутність документа, що підтверджує оплату послуг з надання довідки (або інформації (реквізитів платежу)), та/або документи не відповідають вимогам, встановленим законом (заява не відповідає встановленій формі)
14	Результат надання адміністративної послуги	Довідка, що містить узагальнену інформацію про землі (території) або повідомлення про відмову у наданні відомостей з Державного земельного кадастру
15	Способи отримання відповіді (результату)	Довідка, що містить узагальнену інформацію про землі (території) або повідомлення про відмову у наданні відомостей з Державного земельного кадастру надсилаються заявникові в електронній формі технічними засобами електронних комунікацій на вказану у зверненні адресу електронної пошти або з використанням Єдиного державного вебпорталу електронних послуг, у тому числі через вебсторінку Держгеокадастру, за бажанням заявника видаються у паперовій формі центром надання адміністративних послуг особисто заявнику або шляхом направлення поштою цінним листом з описом вкладення та повідомленням про вручення
16	Примітка	* Форму заяви про надання відомостей з Державного земельного кадастру наведено в додатку до Типової інформаційної картки адміністративної послуги



Додаток
до Типової інформаційної картки
адміністративної послуги з надання
відомостей з Державного земельного
кадастру у формі довідок, що містять
узагальнену інформацію про землі
(території)

(особа, уповноважена надавати відомості
з Державного земельного кадастру)
(прізвище, власне ім'я, по батькові (за наявності) фізичної особи /
найменування юридичної особи)
(унікальний номер запису в Єдиному державному демографічному реєстрі (за наявності)
(податковий номер/серія (за наявності) та номер паспорта фізичної особи, яка через свої релігійні переконання
відмовилася від прийняття номера)
(реквізити документа, що посвідчує особу, яка звернулася із заявою
(назва документа, номер та серія, дата видачі), та документа, що посвідчує повноваження діяти
від імені особи)
(місце проживання фізичної особи / місцезнаходження юридичної особи)
(контакти особи (адреса електронної пошти, контактний номер телефону)

ЗАЯВА про надання відомостей з Державного земельного кадастру

Відповідно до Закону України «Про Державний земельний кадастр» та Порядку ведення Державного земельного кадастру прошу надати:

витяг з Державного
земельного кадастру

про:

- державний кордон України
- землі в межах території адміністративно-територіальної одиниці
- землі в межах територій територіальних громад



обмеження у використанні земель

у тому числі з посиланням на документи, на підставі яких відомості про обмеження у використанні земель внесені до Державного земельного кадастру

меліоративну мережу, складову частину меліоративної мережі

земельну ділянку з:

відомостями про речові права на земельну ділянку, їх обтяження, одержаними в порядку інформаційної взаємодії з Державного реєстру речових прав на нерухоме майно, включно з іншими відомостями, внесеними до Поземельної книги, а також відомостями про ділянки надр, надані у користування відповідно до спеціальних дозволів на користування надрами та актів про надання гірничих відводів, одержаними в порядку інформаційної взаємодії між Державним земельним кадастром, Держгеонадрами та Держпраці (за наявності), та посиланням на документи, на підставі яких відомості про обмеження у використанні земель внесені до Державного земельного кадастру;

усіма відомостями, внесеними до Поземельної книги, крім відомостей про речові права на земельну ділянку, що виникли після 1 січня 2013 р., а також відомостями про ділянки надр, надані у користування відповідно до спеціальних дозволів на користування надрами та актів про надання гірничих відводів, одержаними в порядку інформаційної взаємодії між Державним земельним кадастром, Держгеонадрами та Держпраці (за наявності), та посиланням на документи, на підставі яких відомості про обмеження у використанні земель внесені до Державного земельного кадастру;

видачу державного акта на право власності на земельну ділянку новому власнику земельної ділянки

довідку, що містить узагальнену інформацію про землі (території);

вкопювання з картографічної основи Державного земельного кадастру, кадастрової карти (плану);

копію документа, що створюється під час ведення Державного земельного кадастру;

витяг з документа Державного земельного кадастру;

довідку про наявність та розмір земельної частки (паю);

довідку про наявність у Державному земельному кадастрі відомостей про одержання у власність земельної ділянки у межах норм безоплатної приватизації за певним видом її цільового призначення (використання);

довідку про осіб, які отримали доступ до інформації про суб'єкта речового права у Державному земельному кадастрі.

Відомості про:	власника/користувача земельної ділянки або уповноважену ним особу;
----------------	--



	<p>спадкоємця/ правонаступника (для юридичних осіб);</p> <p>особу, в інтересах якої встановлено обмеження, або уповноважену нею особу;</p> <p>власника спеціального дозволу на користування надрами або уповноважену ним особу;</p> <p>орган державної влади/орган місцевого самоврядування;</p> <p>розробника документації із землеустрою/суб'єкта оціночної діяльності відповідно до статті 6 Закону України “Про оцінку земель”;</p> <p>нотаріуса</p>
Прізвище, власне ім'я, по батькові (за наявності) фізичної особи / найменування юридичної особи	
Унікальний номер запису в Єдиному державному демографічному реєстрі (за наявності)	
Податковий номер / серія (за наявності) та номер паспорта фізичної особи, яка через свої релігійні переконання відмовилася від прийняття номера	
Місце проживання фізичної особи / місцезнаходження юридичної особи	
Реквізити документа, що посвідчує особу заявника (назва, номер та серія документа, дата його видачі), та документа, що посвідчує повноваження діяти від імені особи (для уповноваженої особи)	
Підстави для надання відповідної інформації з посиланням на норму закону, яка передбачає право відповідного органу державної влади або органу місцевого самоврядування запитувати таку інформацію, а також реквізити справи, у зв'язку з якою виникла потреба в отриманні інформації	

Відомості про об'єкт Державного земельного кадастру, стосовно якого запитуються відомості:

Дані про земельну ділянку	
Місце розташування земельної ділянки	
Кадастровий номер земельної ділянки (за наявності)	
Дані про інший об'єкт Державного земельного кадастру, стосовно якого запитуються відомості	

Відомості про документ та/або витяг з документа Державного земельного кадастру, стосовно якого запитуються відомості:

Дані про тип (назву), номер, дату реєстрації, назву розділу або перелік розділів, назву або номер сторінки документу, з якого замовляється копія	
--	--

До заяви/запиту додаються:

- | | |
|---|--|
| <input type="checkbox"/> копія документа, що посвідчує особу; | <input type="checkbox"/> документ, який підтверджує повноваження діяти від імені заявника |
| <input type="checkbox"/> документ про оплату послуг за надання відомостей з Державного земельного кадастру; | (у разі подання заяви уповноваженою особою заявника); |
| | <input type="checkbox"/> доручення власника (користувача) або набувача права на земельну ділянку на отримання відомостей з Державного земельного кадастру. |

Інформацію про стан формування витягу/довідки/викопіювання/ засвідченої копії прошу надати:

€ у паперовій формі у центрі надання адміністративних послуг

€ в електронній формі:

€ через Єдиний державний вебпортал електронних послуг, у тому числі через веб-сторінку Держгеокадастру;

€ на адресу електронної пошти _____

Підпис заявника

МП (за наявності)

Дата подання заяви

МП

Службова інформація
Реєстраційний номер заяви

Дата реєстрації заяви

Прізвище, власне ім'я, по батькові (за наявності) особи, уповноваженої надавати відомості з Державного земельного кадастру

Підпис особи, уповноваженої надавати відомості з Державного земельного кадастру



ТИПОВА ІНФОРМАЦІЙНА КАРТКА АДМІНІСТРАТИВНОЇ ПОСЛУГИ
НАДАННЯ ВІДОМОСТЕЙ З ДЕРЖАВНОГО ЗЕМЕЛЬНОГО КАДАСТРУ У ФОРМІ
ВИКОПИВАНЬ З КАРТОГРАФІЧНОЇ ОСНОВИ ДЕРЖАВНОГО ЗЕМЕЛЬНОГО
КАДАСТРУ, КАДАСТРОВОЇ КАРТИ (ПЛАНУ)

(назва адміністративної послуги)

Відділ № 5 Управління забезпечення реалізації державної політики у сфері земельних відносин
(найменування суб'єкта надання послуги)

Інформація про центр надання адміністративних послуг	
Найменування центру надання адміністративної послуги, в якому здійснюється обслуговування суб'єкта звернення	Відділ «Центр надання адміністративних послуг» Білозерської селищної ради
1	Місцезнаходження центру надання адміністративної послуги
	вул. Свободи, 87, смт Білозерка, Херсонська область, 75000
2	Інформація щодо режиму роботи центру надання адміністративної послуги
	Пн, Вт, Ср, Чт, Пт з 9.00 до 16.00 без перерви; Сб, Нд вихідний
3	Телефон/факс (довідки), адреса електронної пошти та вебсайт центру надання адміністративної послуги
	+380(95)796 72 82 belcnap75000@ukr.net https://bilozerka-otg.gov.ua/ http://m.facebook.com/Білозерська-Військова-Адміністрація-100089874284134/
Інформація про центр надання адміністративних послуг	
Найменування центру надання адміністративної послуги, в якому здійснюється обслуговування суб'єкта звернення	Відділ з питань організації діяльності ЦНАП Виконавчого комітету Чорнобаївської сільської ради Херсонського району Херсонської області
Місцезнаходження центру надання адміністративної послуги	вул. Покровська, 40-Б, с. Чорнобаївка, Херсонський р-н, Херсонська область, 75024
Інформація щодо режиму роботи центру надання адміністративної послуги	Пн, Вт, Ср, Чт, Пт з 8.00 до 17.00, обідня перерва з 12.00 до 13.00; Сб, Нд вихідний
Телефон/факс (довідки), адреса електронної пошти та веб-сайт центру надання адміністративної послуги	+380(99)074 55 04 chornobaivka.cnap@ukr.net
Інформація про центр надання адміністративних послуг	
Найменування центру надання адміністративної послуги, в якому здійснюється обслуговування суб'єкта звернення	Відділ Центр надання адміністративних послуг Дар'ївської сільської ради Херсонського району Херсонської області
Місцезнаходження центру надання адміністративної послуги	вул. Соборна, 126, с. Дар'ївка, Херсонський р-н, Херсонська область, 75032
Інформація щодо режиму роботи центру надання адміністративної послуги	Пн, Вт, Ср, Чт, Пт з 8.00 до 17.00, обідня перерва з 12.00 до 13.00; Сб, Нд вихідний
Телефон/факс (довідки), адреса електронної пошти та веб-сайт центру надання адміністративної послуги	+380(95)876 11 52 cnapdarivskoisilskoiradi@gmail.com https://cnap.daryivska-gromada.gov.ua/
Інформація про центр надання адміністративних послуг	
Найменування центру надання адміністративної послуги, в якому здійснюється обслуговування суб'єкта звернення	Центр надання адміністративних послуг Херсонської міської територіальної громади
Місцезнаходження центру надання адміністративної послуги	вул. Михайла Грушевського, 97, м. Херсон, 73003

ГУ Держгеокадастру у Херсонській області

108 від 17.12.2024

0.201
жк Юлія Анатолівна



Інформація щодо режиму роботи центру надання адміністративної послуги		ПН, ВТ, СР, ЧТ, ПТ з 8.30 до 16.30 без перерви на обід, СБ та НД вихідний
Телефон/факс (довідки), адреса електронної пошти та веб-сайт центру надання адміністративної послуги		Телефон:+38 050 315 75 98: Електрона пошта: depap@ukr.net
Нормативні акти, якими регламентується надання адміністративної послуги		
4	Закони України	Стаття 38 Закону України «Про Державний земельний кадастр»
5	Акти Кабінету Міністрів України	Пункти 166, 167, 168, 172, 181, 182 Порядку ведення Державного земельного кадастру, затвердженого постановою Кабінету Міністрів України від 17 жовтня 2012 р. № 1051. Розпорядження Кабінету Міністрів України від 16 травня 2014 р. № 523-р «Деякі питання надання адміністративних послуг органів виконавчої влади через центри надання адміністративних послуг»
6	Акти центральних органів виконавчої влади	
7	Акти місцевих органів виконавчої влади / органів місцевого самоврядування	
Умови отримання адміністративної послуги		
8	Підстава для одержання адміністративної послуги	Заява про надання відомостей з Державного земельного кадастру у формі вкопювання з картографічної основи Державного земельного кадастру, кадастрової карти (плану)
9	Вичерпний перелік документів, необхідних для отримання адміністративної послуги, а також вимоги до них	1. Заява про надання відомостей з Державного земельного кадастру за формою, встановленою Порядком ведення Державного земельного кадастру, затвердженим постановою Кабінету Міністрів України від 17.10.2012 № 1051 (форма заяви додається)*. 2. Документ, що підтверджує оплату послуг з надання вкопювання з картографічної основи Державного земельного кадастру, кадастрової карти (плану) (або інформація (реквізити платежу) про сплату збору (внесення плати) в будь-якій формі, надані суб'єктом звернення). 3. Документ, який підтверджує повноваження діяти від імені заявника (у разі подання заяви уповноваженою заявником особою)
10	Порядок та спосіб подання документів, необхідних для отримання адміністративної послуги	Заява про надання відомостей з Державного земельного кадастру у паперовій формі з доданими документами подається заявником або уповноваженою ним особою особисто або надсилається рекомендованим листом з описом вкладення та повідомленням про вручення або в електронній формі – технічними засобами електронних комунікацій з використанням електронного підпису, що базується на кваліфікованому сертифікаті електронного підпису, чи іншого альтернативного засобу електронної ідентифікації особи через Публічну кадастрову карту або з використанням Єдиного державного вебпорталу електронних послуг, у тому числі через вебсторінку Держгеокадастру. У разі подання заяви органом державної влади, органом місцевого самоврядування у заяві зазначаються підстави надання відповідної інформації з посиланням на норму закону, яка передбачає право відповідного органу запитувати таку інформацію, а також реквізити справи, у зв'язку з якою виникла потреба в отриманні інформації. Така заява розглядається у позачерговому порядку
11	Платність (безплатність) надання адміністративної послуги	Послуга платна (у випадку звернення органів виконавчої влади та органів місцевого самоврядування – безплатна). Безплатно вкопювання з картографічної основи Державного земельного кадастру, кадастрової карти (плану) із зазначенням на ньому бажаного місцезнаходження земельної ділянки може бути підготовлено в електронній формі та роздруковане заявником самостійно у масштабі 1:5000 або в іншому масштабі, який забезпечує чітке відображення всіх елементів картографічної основи Державного земельного кадастру та відображених на ній відомостей Державного земельного кадастру, за допомогою програмних засобів, які відповідно до частини третьої статті

ГУ Держгеокадастру у Херсонській області

108 від 17.12.2024

0.201
жк Юлія Анатолівна



		36 Закону України «Про Державний земельний кадастр» застосовуються цілодобово для оприлюднення відомостей Державного земельного кадастру у відкритому доступі
		<i>У разі платності:</i>
11.1	Нормативно-правові акти, на підставі яких стягується плата	Стаття 41 Закону України «Про Державний земельний кадастр»
11.2	Розмір та порядок внесення плати (адміністративного збору) за платну адміністративну послугу	Розмір плати за надання послуги – 0,03 розміру прожиткового мінімуму для працездатних осіб, встановленого законом на 1 січня календарного року, в якому надається відповідна адміністративна послуга. Оплата послуги здійснюється шляхом попереднього перерахування коштів через банки та/або відділення поштового зв'язку; підтвердженням оплати послуги є платіжне доручення або квитанція з відміткою банку чи відділення поштового зв'язку (або інформація (реквізити платежу) про сплату збору (внесення плати) в будь-якій формі, надані суб'єктом звернення). Оплата послуг здійснюється з урахуванням вимог Закону України «Про платіжні системи та переказ коштів в Україні» У разі подання заяви в електронній формі технічними засобами електронних комунікацій з використанням електронного підпису, що базується на кваліфікованому сертифікаті електронного підпису, чи іншого альтернативного засобу електронної ідентифікації особи, у тому числі через Публічну кадастрову карту, оплата послуг за надання відомостей з Державного земельного кадастру здійснюється із застосуванням електронних платіжних засобів відповідно до Закону України «Про платіжні системи та переказ коштів в Україні» за допомогою програмного забезпечення Державного земельного кадастру
11.3	Розрахунковий рахунок для внесення плати	Розрахунковий рахунок для внесення плати надається центром надання адміністративних послуг, який надає адміністративну послугу
12	Строк надання адміністративної послуги	Протягом 3 робочих дні з дня реєстрації відповідної заяви у територіальному органі Держгеокадастру
13	Перелік підстав для відмови у наданні адміністративної послуги	1. У Державному земельному кадастрі відсутні запитувані відомості. 2. Із заявою про надання відомостей з Державного земельного кадастру звернулася неналежна особа (на отримання вкопювання з картографічної основи Державного земельного кадастру, кадастрової карти (плану) має право будь-яка фізична або юридична особа за умови її ідентифікації з використанням схем електронної ідентифікації, в тому числі органи державної влади, органи місцевого самоврядування для здійснення своїх повноважень, визначених законом). 3. Документи подано не в повному обсязі (відсутність документа, що підтверджує повноваження діяти від імені заявника, відсутність документа (або інформації (реквізитів платежу)), що підтверджує оплату послуг з надання вкопювання), та/або документи не відповідають вимогам, встановленим законом (заява не відповідає встановленій формі)
14	Результат надання адміністративної послуги	Викопювання з картографічної основи Державного земельного кадастру, кадастрової карти (плану) або повідомлення про відмову у наданні відомостей з Державного земельного кадастру
15	Способи отримання відповіді (результату)	Викопювання з картографічної основи Державного земельного кадастру, кадастрової карти (плану) або повідомлення про відмову у наданні відомостей з Державного земельного кадастру надсилаються заявникові в електронній формі технічними засобами електронних комунікацій на вказану у зверненні адресу електронної пошти або з використанням Єдиного державного вебпорталу електронних послуг, у тому числі через вебсторінку Держгеокадастру, за бажанням заявника видаються у паперовій формі центром надання адміністративних послуг особисто заявнику або шляхом направлення поштою цінним листом з описом вкладення та повідомленням про вручення
16	Примітка	* Форму заяви про надання відомостей з Державного земельного кадастру наведено в додатку до Типової інформаційної картки адміністративної послуги

ГУ Держгеокадастру у Херсонській області

108 від 17.12.2024

0.201
жк Юлія Анатолівна



Додаток

до Типової інформаційної картки адміністративної послуги з надання відомостей з Державного земельного кадастру у формі вкопійовань з картографічної основи Державного земельного кадастру, кадастрової карти (плану)

(особа, уповноважена надавати відомості

з Державного земельного кадастру)

(прізвище, власне ім'я, по батькові (за наявності)
фізичної особи /

найменування юридичної особи)

(унікальний номер запису в Єдиному
державному демографічному реєстрі (за наявності)

(податковий номер/серія (за наявності) та номер паспорта

фізичної особи, яка через свої релігійні переконання

відмовилася від прийняття номера)

(реквізити документа, що посвідчує особу,

яка звернулася із заявою

(назва документа, номер та серія, дата видачі), та

документа, що посвідчує повноваження діяти

від імені особи)

(місце проживання фізичної особи /

місцезнаходження юридичної особи)

(контакти особи (адреса електронної пошти,
контактний номер телефону)

ЗАЯВА**про надання відомостей з Державного земельного кадастру**

Відповідно до Закону України «Про Державний земельний кадастр» та Порядку ведення Державного земельного кадастру прошу надати:

витяг з Державного
земельного кадастру

про:

державний кордон України

землі в межах території адміністративно-територіальної
одиниці

землі в межах територій територіальних громад

0.201
жк Юлія Анатоліївна

ГУ Держгеокадастру у Херсонській області

ПБ

108 від 17.12.2024



у тому числі з посиланням на документи, на підставі яких відомості про обмеження у використанні земель внесені до Державного земельного кадастру

меліоративну мережу, складову частину меліоративної мережі

земельну ділянку з:

відомостями про речові права на земельну ділянку, їх обтяження, одержаними в порядку інформаційної взаємодії з Державного реєстру речових прав на нерухоме майно, включно з іншими відомостями, внесеними до Поземельної книги, а також відомостями про ділянки надр, надані у користування відповідно до спеціальних дозволів на користування надрами та актів про надання гірничих відводів, одержаними в порядку інформаційної взаємодії між Державним земельним кадастром, Держгеонадрами та Держпраці (за наявності), та посиланням на документи, на підставі яких відомості про обмеження у використанні земель внесені до Державного земельного кадастру;

усіма відомостями, внесеними до Поземельної книги, крім відомостей про речові права на земельну ділянку, що виникли після 1 січня 2013 р., а також відомостями про ділянки надр, надані у користування відповідно до спеціальних дозволів на користування надрами та актів про надання гірничих відводів, одержаними в порядку інформаційної взаємодії між Державним земельним кадастром, Держгеонадрами та Держпраці (за наявності), та посиланням на документи, на підставі яких відомості про обмеження у використанні земель внесені до Державного земельного кадастру;

видачу державного акта на право власності на земельну ділянку новому власнику земельної ділянки

довідку, що містить узагальнену інформацію про землі (території);

вкопіювання з картографічної основи Державного земельного кадастру, кадастрової карти (плану);

копію документа, що створюється під час ведення Державного земельного кадастру;

витяг з документа Державного земельного кадастру;

довідку про наявність та розмір земельної частки (паю);

довідку про наявність у Державному земельному кадастрі відомостей про одержання у власність земельної ділянки у межах норм безоплатної приватизації за певним видом її цільового призначення (використання);

довідку про осіб, які отримали доступ до інформації про суб'єкта речового права у Державному земельному кадастрі.

Відомості про:	власника/користувача земельної ділянки або уповноважену ним особу; спадкоємця/ правонаступника (для юридичних осіб);
----------------	---

ГУ Держгеокадастру у Херсонській області

108 від 17.12.2024

0.201
жк Юлія Анатолівна



	<p>особу, в інтересах якої встановлено обмеження, або уповноважену нею особу;</p> <p>власника спеціального дозволу на користування надрами або уповноважену ним особу;</p> <p>орган державної влади/орган місцевого самоврядування;</p> <p>розробника документації із землеустрою/суб'єкта оціночної діяльності відповідно до статті 6 Закону України «Про оцінку земель»;</p> <p>нотаріуса</p>
Прізвище, власне ім'я, по батькові (за наявності) фізичної особи / найменування юридичної особи	
Унікальний номер запису в Єдиному державному демографічному реєстрі (за наявності)	
Податковий номер / серія (за наявності) та номер паспорта фізичної особи, яка через свої релігійні переконання відмовилася від прийняття номера	
Місце проживання фізичної особи / місцезнаходження юридичної особи	
Реквізити документа, що посвідчує особу заявника (назва, номер та серія документа, дата його видачі), та документа, що посвідчує повноваження діяти від імені особи (для уповноваженої особи)	
Підстави для надання відповідної інформації з посиланням на норму закону, яка передбачає право відповідного органу державної влади або органу місцевого самоврядування запитувати таку інформацію, а також реквізити справи, у зв'язку з якою виникла потреба в отриманні інформації	

Відомості про об'єкт Державного земельного кадастру, стосовно якого запитуються відомості:

Дані про земельну ділянку	
Місце розташування земельної ділянки	
Кадастровий номер земельної ділянки (за наявності)	
Дані про інший об'єкт Державного земельного кадастру, стосовно якого запитуються відомості	

Відомості про документ та/або витяг з документа Державного земельного кадастру, стосовно якого запитуються відомості:

Дані про тип (назву), номер, дату реєстрації, назву розділу або перелік розділів, назву або номер сторінки документу, з якого замовляється копія	
--	--

До заяви/запиту додаються:

- | | |
|---|--|
| <input type="checkbox"/> копія документа, що посвідчує особу; | <input type="checkbox"/> документ, який підтверджує повноваження діяти від імені заявника |
| <input type="checkbox"/> документ про оплату послуг за надання відомостей з Державного земельного кадастру; | (у разі подання заяви уповноваженою особою заявника); |
| | <input type="checkbox"/> доручення власника (користувача) або набувача права на земельну ділянку на отримання відомостей з Державного земельного кадастру. |

Інформацію про стан формування витягу/довідки/викопіювання/ засвідченої копії прошу надати:

€ у паперовій формі у центрі надання адміністративних послуг

€ в електронній формі:

€ через Єдиний державний вебпортал електронних послуг, у тому числі через веб-сторінку Держгеокадастру;

€ на адресу електронної пошти _____

Підпис заявника

МП (за наявності)

Дата подання заяви

МП

Службова інформація

Реєстраційний номер заяви

Дата реєстрації заяви

Прізвище, власне ім'я, по батькові (за наявності) особи, уповноваженої надавати відомості з Державного земельного кадастру

Підпис особи, уповноваженої надавати відомості з Державного земельного кадастру



ТИПОВА ІНФОРМАЦІЙНА КАРТКА АДМІНІСТРАТИВНОЇ ПОСЛУГИ
НАДАННЯ ВІДОМОСТЕЙ З ДЕРЖАВНОГО ЗЕМЕЛЬНОГО КАДАСТРУ
У ФОРМІ КОПІЙ ДОКУМЕНТІВ, ЩО СТВОРЮЮТЬСЯ ПІД ЧАС ВЕДЕННЯ
ДЕРЖАВНОГО ЗЕМЕЛЬНОГО КАДАСТРУ

(назва адміністративної послуги)

Відділ № 5 Управління забезпечення реалізації державної політики у сфері земельних відносин
(найменування суб'єкта надання послуги)

Інформація про центр надання адміністративних послуг	
Найменування центру надання адміністративних послуг, в якому здійснюється обслуговування суб'єкта звернення	Відділ «Центр надання адміністративних послуг» Білозерської селищної ради
1 Місцезнаходження центру надання адміністративних послуг	вул. Свободи, 87, смт Білозерка, Херсонська область, 75000
2 Інформація щодо режиму роботи центру надання адміністративних послуг	Пн, Вт, Ср, Чт, Пт з 9.00 до 16.00 без перерви; Сб, Нд вихідний
3 Телефон/факс (довідки), адреса електронної пошти та вебсайт центру надання адміністративних послуг	+380(95)796 72 82 belcnap75000@ukr.net https://bilozerka-otg.gov.ua/ http://m.facebook.com/p/Білозерська-Військова-Адміністрація-100089874284134/
Інформація про центр надання адміністративних послуг	
Найменування центру надання адміністративної послуги, в якому здійснюється обслуговування суб'єкта звернення	Відділ з питань організації діяльності ЦНАП Виконавчого комітету Чорнобаївської сільської ради Херсонського району Херсонської області
Місцезнаходження центру надання адміністративної послуги	вул. Покровська, 40-Б, с. Чорнобаївка, Херсонський р-н, Херсонська область, 75024
Інформація щодо режиму роботи центру надання адміністративної послуги	Пн, Вт, Ср, Чт, Пт з 8.00 до 17.00, обідня перерва з 12.00 до 13.00; Сб, Нд вихідний
Телефон/факс (довідки), адреса електронної пошти та веб-сайт центру надання адміністративної послуги	+380(99)074 55 04 chernobaivka.cnap@ukr.net
Інформація про центр надання адміністративних послуг	
Найменування центру надання адміністративної послуги, в якому здійснюється обслуговування суб'єкта звернення	Відділ Центр надання адміністративних послуг Дар'ївської сільської ради Херсонського району Херсонської області
Місцезнаходження центру надання адміністративної послуги	вул. Соборна, 126, с. Дар'ївка, Херсонський р-н, Херсонська область, 75032
Інформація щодо режиму роботи центру надання адміністративної послуги	Пн, Вт, Ср, Чт, Пт з 8.00 до 17.00, обідня перерва з 12.00 до 13.00; Сб, Нд вихідний
Телефон/факс (довідки), адреса електронної пошти та веб-сайт центру надання адміністративної послуги	+380(95)876 11 52 cnapdariivskoisilskoiradi@gmail.com https://cnap.daryivska-gromada.gov.ua/
Інформація про центр надання адміністративних послуг	
Найменування центру надання адміністративної послуги, в якому здійснюється обслуговування суб'єкта звернення	Центр надання адміністративних послуг Херсонської міської територіальної громади
Місцезнаходження центру надання адміністративної послуги	вул. Михайла Грушевського, 97, м. Херсон, 73003
Інформація щодо режиму роботи центру надання адміністративної послуги	ПН, ВТ, СР, ЧТ, ПТ з 8.30 до 16.30 без перерви на обід, СБ та НД вихідний
Телефон/факс (довідки), адреса електронної пошти та веб-сайт центру надання адміністративної послуги	Телефон: +38 050 315 75 98: Гу Держгеокадастру у Херсонській області



пошти та веб-сайт центру надання адміністративної послуги		Електрона пошта: depap@ukr.net
Нормативні акти, якими регламентується надання адміністративної послуги		
4	Закони України	Стаття 38 Закону України «Про Державний земельний кадастр»
5	Акти Кабінету Міністрів України	Пункти 166, 167, 167-1, 168, 184, 185, 186 Порядку ведення Державного земельного кадастру, затвердженого постановою Кабінету Міністрів України від 17 жовтня 2012 р. № 1051. Розпорядження Кабінету Міністрів України від 16 травня 2014 р. № 523-р «Деякі питання надання адміністративних послуг органів виконавчої влади через центри надання адміністративних послуг»
6	Акти центральних органів виконавчої влади	
7	Акти місцевих органів виконавчої влади / органів місцевого самоврядування	
Умови отримання адміністративної послуги		
8	Підстава для одержання адміністративної послуги	Заява про надання відомостей з Державного земельного кадастру у формі копій документів, що створюються під час ведення Державного земельного кадастру та/або витягів з них
9	Вичерпний перелік документів, необхідних для отримання адміністративної послуги, а також вимоги до них	1. Заява про надання відомостей з Державного земельного кадастру за формою, встановленою Порядком ведення Державного земельного кадастру, затвердженим постановою Кабінету Міністрів України від 17 жовтня 2012 р. № 1051 (форма заяви додається)*. 2. Документ, що підтверджує оплату послуг з надання копій документів, що створюються під час ведення Державного земельного кадастру та витягу з нього (або інформація (реквізити платежу) про сплату збору (внесення плати) в будь-якій формі, надані суб'єктом звернення). 3. Документ, який підтверджує повноваження діяти від імені заявника (у разі подання заяви уповноваженою заявником особою)
10	Порядок та спосіб подання документів, необхідних для отримання адміністративної послуги	Заява про надання відомостей з Державного земельного кадастру у паперовій формі з доданими документами подається заявником або уповноваженою ним особою особисто або надсилається рекомендованим листом з описом вкладення та повідомленням про вручення або в електронній формі – технічними засобами електронних комунікацій з використанням електронного підпису, що базується на кваліфікованому сертифікаті електронного підпису, чи іншого альтернативного засобу електронної ідентифікації особи через Публічну кадастрову карту або з використанням Єдиного державного вебпорталу електронних послуг, у тому числі через вебсторінку Держгеокадастру. У разі подання заяви органом державної влади, органом місцевого самоврядування у заяві зазначаються підстави для надання відповідної інформації з посиланням на норму закону, яка передбачає право відповідного органу запитувати таку інформацію, а також реквізити справи, у зв'язку з якою виникла потреба в отриманні інформації. Така заява розглядається у позачерговому порядку
11	Платність (безоплатність) надання адміністративної послуги	Послуга платна (у випадку звернення органів виконавчої влади та органів місцевого самоврядування – безоплатна)
<i>У разі платності:</i>		
11.1	Нормативно-правові акти, на підставі яких стягується плата	Стаття 41 Закону України «Про Державний земельний кадастр»
11.2	Розмір та порядок внесення плати (адміністративн	Розмір плати за надання послуги – 0,03 розміру прожиткового мінімуму для прожиткових осіб, встановленого законом на 1



	адміністративну послугу	січня календарного року, в якому надається відповідна адміністративна послуга. Оплата послуги здійснюється шляхом попереднього перерахування коштів через банки та/або відділення поштового зв'язку; підтвердженням оплати послуги є платіжне доручення або квитанція з відміткою банку чи відділення поштового зв'язку (або інформація (реквізити платежу) про сплату збору (внесення плати) в будь-якій формі, надані суб'єктом звернення). Оплата послуг здійснюється з урахуванням вимог Закону України «Про платіжні системи та переказ коштів в Україні». У разі подання заяви в електронній формі технічними засобами електронних комунікацій з використанням електронного підпису, що базується на кваліфікованому сертифікаті електронного підпису, чи іншого альтернативного засобу електронної ідентифікації особи, у тому числі через Публічну кадастрову карту, оплата послуг за надання відомостей з Державного земельного кадастру здійснюється із застосуванням електронних платіжних засобів відповідно до Закону України «Про платіжні системи та переказ коштів в Україні» за допомогою програмного забезпечення Державного земельного кадастру
11.3	Розрахунковий рахунок для внесення плати	Розрахунковий рахунок для внесення плати надається структурними підрозділами територіальних органів Держгеокадастру, який надає адміністративну послугу
12	Строк надання адміністративної послуги	Протягом 10 робочих днів з дня реєстрації відповідної заяви у територіальному органі Держгеокадастру
13	Перелік підстав для відмови у наданні адміністративної послуги	1. У Державному земельному кадастрі відсутні запитувані відомості. 2. Із заявою про надання відомостей з Державного земельного кадастру звернулася неналежна особа (право на отримання засвідчених копій документів Державного земельного кадастру та витягів з них мають: щодо документації, на підставі якої внесені відомості до Поземельної книги на земельну ділянку, – особи, яким належить речове право на цю земельну ділянку; щодо інших документів (крім документів, що містять державну таємницю) – фізичні та юридичні особи. Органи державної влади, органи місцевого самоврядування мають право на отримання засвідчених копій усіх документів Державного земельного кадастру та витягів з них, якщо це пов'язано із здійсненням ними повноважень, встановлених законом). 3. Документи подано не в повному обсязі (відсутність документа, що підтверджує повноваження діяти від імені заявника, відсутність документа, що підтверджує оплату послуг з надання копії документа, що створюється під час ведення Державного земельного кадастру та витягу з нього (або інформації (реквізитів платежу)), та/або документи не відповідають вимогам, встановленим законом (заява не відповідає встановленій формі)
14	Результат надання адміністративної послуги	Копії документів, що створюються під час ведення Державного земельного кадастру та/або витяги з них або повідомлення про відмову у їх наданні
15	Способи отримання відповіді (результату)	Копії документів, що створюються під час ведення Державного земельного кадастру та/або витяги з них або повідомлення про відмову у їх наданні надсилаються заявникові в електронній формі технічними засобами електронних комунікацій на вказану у зверненні адресу електронної пошти або з використанням Єдиного державного вебпорталу електронних послуг, у тому числі через вебсторінку Держгеокадастру, за бажанням заявника видаються у паперовій формі центром

ГУ Держгеокадастру у Херсонській області

108 від 17.12.2024

0.201
жк Юлія Анатоліївна



		надання адміністративних послуг особисто заявнику або шляхом направлення поштою цінним листом з описом вкладення та повідомленням про вручення
16	Примітка	* Форму заяви про надання відомостей з Державного земельного кадастру у формі копій документів, що створюються під час ведення Державного земельного кадастру наведено в додатку 1 до Типової інформаційної картки адміністративної послуги. Форму заяви про надання відомостей з Державного земельного кадастру у формі витягу з документа, що створюються під час ведення Державного земельного кадастру наведено в додатку 2 до Типової інформаційної картки адміністративної послуги



Додаток 1

до Типової інформаційної картки адміністративної послуги з надання відомостей з Державного земельного кадастру у формі копій документів, що створюються під час ведення Державного земельного кадастру

(особа, уповноважена надавати відомості

з Державного земельного кадастру)

(прізвище, власне ім'я, по батькові (за наявності)
фізичної особи /

найменування юридичної особи)

(унікальний номер запису в Єдиному
державному демографічному реєстрі (за наявності)

(податковий номер/серія (за наявності) та номер паспорта

фізичної особи, яка через свої релігійні переконання

відмовилася від прийняття номера)

(реквізити документа, що посвідчує особу,

яка звернулася із заявою

(назва документа, номер та серія, дата видачі), та

документа, що посвідчує повноваження діяти

від імені особи)

(місце проживання фізичної особи /

місцезнаходження юридичної особи)

(контакти особи (адреса електронної пошти,
контактний номер телефону)

ЗАЯВА**про надання відомостей з Державного земельного кадастру**

Відповідно до Закону України «Про Державний земельний кадастр» та Порядку ведення Державного земельного кадастру прошу надати:

витяг з Державного
земельного кадастру

про:

державний кордон України

землі в межах території адміністративно-територіальної
одиниці

землі в межах територій територіальних громад

обмеження у використанні земель

у тому числі з посиланням на документи, на підставі

Гу Держгеокадастру у Херсонській області
108 від 17.12.2024

0.201
жк Юлія Анатоліївна



яких відомості про обмеження у використанні земель внесені до Державного земельного кадастру

- меліоративну мережу, складову частину меліоративної мережі
- земельну ділянку з:
 - відомостями про речові права на земельну ділянку, їх обтяження, одержаними в порядку інформаційної взаємодії з Державного реєстру речових прав на нерухоме майно, включно з іншими відомостями, внесеними до Поземельної книги, а також відомостями про ділянки надр, надані у користування відповідно до спеціальних дозволів на користування надрами та актів про надання гірничих відводів, одержаними в порядку інформаційної взаємодії між Державним земельним кадастром, Держгеонадрами та Держпраці (за наявності), та посиланням на документи, на підставі яких відомості про обмеження у використанні земель внесені до Державного земельного кадастру;
 - усіма відомостями, внесеними до Поземельної книги, крім відомостей про речові права на земельну ділянку, що виникли після 1 січня 2013 р., а також відомостями про ділянки надр, надані у користування відповідно до спеціальних дозволів на користування надрами та актів про надання гірничих відводів, одержаними в порядку інформаційної взаємодії між Державним земельним кадастром, Держгеонадрами та Держпраці (за наявності), та посиланням на документи, на підставі яких відомості про обмеження у використанні земель внесені до Державного земельного кадастру;
 - видачу державного акта на право власності на земельну ділянку новому власнику земельної ділянки

- довідку, що містить узагальнену інформацію про землі (території);
- вкопіювання з картографічної основи Державного земельного кадастру, кадастрової карти (плану);
- копію документа, що створюється під час ведення Державного земельного кадастру;
- витяг з документа Державного земельного кадастру;
- довідку про наявність та розмір земельної частки (паю);
- довідку про наявність у Державному земельному кадастрі відомостей про одержання у власність земельної ділянки у межах норм безоплатної приватизації за певним видом її цільового призначення (використання);
- довідку про осіб, які отримали доступ до інформації про суб'єкта речового права у Державному земельному кадастрі.

Відомості про:	власника/користувача земельної ділянки або уповноважену ним особу; спадкоємця/ правонаступника (для юридичних осіб);
----------------	---



	<p>особу, в інтересах якої встановлено обмеження, або уповноважену нею особу;</p> <p>власника спеціального дозволу на користування надрами або уповноважену ним особу;</p> <p>орган державної влади/орган місцевого самоврядування;</p> <p>розробника документації із землеустрою/суб'єкта оціночної діяльності відповідно до статті 6 Закону України «Про оцінку земель»;</p> <p>нотаріуса</p>
Прізвище, власне ім'я, по батькові (за наявності) фізичної особи / найменування юридичної особи	
Унікальний номер запису в Єдиному державному демографічному реєстрі (за наявності)	
Податковий номер / серія (за наявності) та номер паспорта фізичної особи, яка через свої релігійні переконання відмовилася від прийняття номера	
Місце проживання фізичної особи / місцезнаходження юридичної особи	
Реквізити документа, що посвідчує особу заявника (назва, номер та серія документа, дата його видачі), та документа, що посвідчує повноваження діяти від імені особи (для уповноваженої особи)	
Підстави для надання відповідної інформації з посиланням на норму закону, яка передбачає право відповідного органу державної влади або органу місцевого самоврядування запитувати таку інформацію, а також реквізити справи, у зв'язку з якою виникла потреба в отриманні інформації	

Відомості про об'єкт Державного земельного кадастру, стосовно якого запитуються відомості:

Дані про земельну ділянку	
Місце розташування земельної ділянки	
Кадастровий номер земельної ділянки (за наявності)	
Дані про інший об'єкт Державного земельного кадастру, стосовно якого запитуються відомості	

Відомості про документ та/або витяг з документа Державного земельного кадастру, стосовно якого запитуються відомості:

Дані про тип (назву), номер, дату реєстрації, назву розділу або перелік розділів, назву або номер сторінки документу, з якого замовляється копія	
--	--

До заяви/запиту додаються:

- | | |
|---|--|
| <input type="checkbox"/> копія документа, що посвідчує особу; | <input type="checkbox"/> документ, який підтверджує повноваження діяти від імені заявника |
| <input type="checkbox"/> документ про оплату послуг за надання відомостей з Державного земельного кадастру; | (у разі подання заяви уповноваженою особою заявника); |
| | <input type="checkbox"/> доручення власника (користувача) або набувача права на земельну ділянку на отримання відомостей з Державного земельного кадастру. |

Інформацію про стан формування витягу/довідки/вिकопіювання/ засвідченої копії прошу надати:

€ у паперовій формі у центрі надання адміністративних послуг

€ в електронній формі:

€ через Єдиний державний вебпортал електронних послуг, у тому числі через веб-сторінку Держгеокадастру;

€ на адресу електронної пошти _____

Підпис заявника

МП (за наявності)

Дата подання заяви

МП

Службова інформація
Реєстраційний номер заяви

Дата реєстрації заяви

Прізвище, власне ім'я, по батькові (за наявності) особи, уповноваженої надавати відомості з Державного земельного кадастру

Підпис особи, уповноваженої надавати відомості з Державного земельного кадастру



Додаток 2

до Типової інформаційної картки адміністративної послуги з надання відомостей з Державного земельного кадастру у формі копій документів,
що створюються під час ведення Державного земельного кадастру

(особа, уповноважена надавати відомості

з Державного земельного кадастру)

(прізвище, власне ім'я, по батькові (за наявності)
фізичної особи /

найменування юридичної особи)

(унікальний номер запису в Єдиному
державному демографічному реєстрі (за наявності)

(податковий номер/серія (за наявності) та номер паспорта

фізичної особи, яка через свої релігійні переконання

відмовилася від прийняття номера)

(реквізити документа, що посвідчує особу,

яка звернулася із заявою

(назва документа, номер та серія, дата видачі), та

документа, що посвідчує повноваження діяти

від імені особи)

(місце проживання фізичної особи /

місцезнаходження юридичної особи)

(контакти особи (адреса електронної пошти,
контактний номер телефону)

ЗАЯВА**про надання відомостей з Державного земельного кадастру**

Відповідно до Закону України «Про Державний земельний кадастр» та Порядку ведення Державного земельного кадастру прошу надати:

витяг з Державного
земельного кадастру

про:

державний кордон України

землі в межах території адміністративно-територіальної
одиниці

землі в межах територій територіальних громад

обмеження у використанні земель

ГУ Держгеокадастру у Херсонській області

108 від 17.12.2024

0.201
жк Юлія Анатоліївна



у тому числі з посиланням на документи, на підставі яких відомості про обмеження у використанні земель внесені до Державного земельного кадастру

меліоративну мережу, складову частину меліоративної мережі

земельну ділянку з:

відомостями про речові права на земельну ділянку, їх обтяження, одержаними в порядку інформаційної взаємодії з Державного реєстру речових прав на нерухоме майно, включно з іншими відомостями, внесеними до Поземельної книги, а також відомостями про ділянки надр, надані у користування відповідно до спеціальних дозволів на користування надрами та актів про надання гірничих відводів, одержаними в порядку інформаційної взаємодії між Державним земельним кадастром, Держгеонадрами та Держпраці (за наявності), та посиланням на документи, на підставі яких відомості про обмеження у використанні земель внесені до Державного земельного кадастру;

усіма відомостями, внесеними до Поземельної книги, крім відомостей про речові права на земельну ділянку, що виникли після 1 січня 2013 р., а також відомостями про ділянки надр, надані у користування відповідно до спеціальних дозволів на користування надрами та актів про надання гірничих відводів, одержаними в порядку інформаційної взаємодії між Державним земельним кадастром, Держгеонадрами та Держпраці (за наявності), та посиланням на документи, на підставі яких відомості про обмеження у використанні земель внесені до Державного земельного кадастру;

видачу державного акта на право власності на земельну ділянку новому власнику земельної ділянки

довідку, що містить узагальнену інформацію про землі (території);

вкопіювання з картографічної основи Державного земельного кадастру, кадастрової карти (плану);

копію документа, що створюється під час ведення Державного земельного кадастру;

витяг з документа Державного земельного кадастру;

довідку про наявність та розмір земельної частки (паю);

довідку про наявність у Державному земельному кадастрі відомостей про одержання у власність земельної ділянки у межах норм безоплатної приватизації за певним видом її цільового призначення (використання);

довідку про осіб, які отримали доступ до інформації про суб'єкта речового права у Державному земельному кадастрі.

Відомості про:	власника/користувача земельної ділянки або уповноважену ним особу; спадкоємця/ правонаступника (для юридичних осіб);
----------------	---

ГУ Держгеокадастру у Херсонській області

108 від 17.12.2024

0.201
жк Юлія Анатолівна



	<p>особу, в інтересах якої встановлено обмеження, або уповноважену нею особу;</p> <p>власника спеціального дозволу на користування надрами або уповноважену ним особу;</p> <p>орган державної влади/орган місцевого самоврядування;</p> <p>розробника документації із землеустрою/суб'єкта оціночної діяльності відповідно до статті 6 Закону України «Про оцінку земель»;</p> <p>нотаріуса</p>
Прізвище, власне ім'я, по батькові (за наявності) фізичної особи / найменування юридичної особи	
Унікальний номер запису в Єдиному державному демографічному реєстрі (за наявності)	
Податковий номер / серія (за наявності) та номер паспорта фізичної особи, яка через свої релігійні переконання відмовилася від прийняття номера	
Місце проживання фізичної особи / місцезнаходження юридичної особи	
Реквізити документа, що посвідчує особу заявника (назва, номер та серія документа, дата його видачі), та документа, що посвідчує повноваження діяти від імені особи (для уповноваженої особи)	
Підстави для надання відповідної інформації з посиланням на норму закону, яка передбачає право відповідного органу державної влади або органу місцевого самоврядування запитувати таку інформацію, а також реквізити справи, у зв'язку з якою виникла потреба в отриманні інформації	

Відомості про об'єкт Державного земельного кадастру, стосовно якого запитуються відомості:

Дані про земельну ділянку	
Місце розташування земельної ділянки	
Кадастровий номер земельної ділянки (за наявності)	
Дані про інший об'єкт Державного земельного кадастру, стосовно якого запитуються відомості	

Відомості про документ та/або витяг з документа Державного земельного кадастру, стосовно якого запитуються відомості:

Дані про тип (назву), номер, дату реєстрації, назву розділу або перелік розділів, назву або номер сторінки документу, з якого замовляється копія	
--	--

До заяви/запиту додаються:

копія документа, що посвідчує особу;
 документ про оплату послуг за надання відомостей з Державного земельного кадастру;

документ, який підтверджує повноваження діяти від імені заявника (у разі подання заяви уповноваженою особою заявника);
 доручення власника (користувача) або набувача права на земельну ділянку на отримання відомостей з Державного земельного кадастру.

Інформацію про стан формування витягу/довідки/викопіювання/ засвідченої копії прошу надати:

€ у паперовій формі у центрі надання адміністративних послуг

€ в електронній формі:

€ через Єдиний державний вебпортал електронних послуг, у тому числі через веб-сторінку Держгеокадастру;

€ на адресу електронної пошти _____

Підпис заявника

МП (за наявності)

Дата подання заяви

Службова інформація
 Реєстраційний номер заяви

Дата реєстрації заяви

Прізвище, власне ім'я, по батькові (за наявності) особи, уповноваженої надавати відомості з Державного земельного кадастру

Підпис особи, уповноваженої надавати відомості з Державного земельного кадастру

МП



**ТИПОВА ІНФОРМАЦІЙНА КАРТКА АДМІНІСТРАТИВНОЇ ПОСЛУГИ
ВИПРАВЛЕННЯ ТЕХНІЧНОЇ ПОМИЛКИ У ВІДОМОСТЯХ З ДЕРЖАВНОГО
ЗЕМЕЛЬНОГО КАДАСТРУ, ДОПУЩЕНОЇ ОРГАНОМ, ЩО ЗДІЙСНЮЄ ЙОГО
ВЕДЕННЯ, З ВИДАЧЕЮ ВИТЯГУ**

(назва адміністративної послуги)

**Відділ № 5 Управління забезпечення реалізації державної політики у сфері земельних відносин
(найменування суб'єкта надання послуги)**

Інформація про центр надання адміністративних послуг	
Найменування центру надання адміністративних послуг, в якому здійснюється обслуговування суб'єкта звернення	Відділ «Центр надання адміністративних послуг» Білозерської селищної ради
1. Місцезнаходження центру надання адміністративних послуг	вул. Свободи, 87, смт Білозерка, Херсонська область, 75000
2. Інформація щодо режиму роботи центру надання адміністративних послуг	Пн, Вт, Ср, Чт, Пт з 9.00 до 16.00 без перерви; Сб, Нд вихідний
3. Телефон/факс (довідки), адреса електронної пошти та веб-сайт центру надання адміністративних послуг	+380(95)796 72 82 belcnap75000@ukr.net https://bilozerka-otg.gov.ua/ http://m.facebook.com/p/Білозерська-Військова-Адміністрація-100089874284134/
Інформація про центр надання адміністративних послуг	
Найменування центру надання адміністративної послуги, в якому здійснюється обслуговування суб'єкта звернення	Відділ з питань організації діяльності ЦНАП Виконавчого комітету Чорнобаївської сільської ради Херсонського району Херсонської області
Місцезнаходження центру надання адміністративної послуги	вул. Покровська, 40-Б, с. Чорнобаївка, Херсонський р-н, Херсонська область, 75024
Інформація щодо режиму роботи центру надання адміністративної послуги	Пн, Вт, Ср, Чт, Пт з 8.00 до 17.00, обідня перерва з 12.00 до 13.00; Сб, Нд вихідний
Телефон/факс (довідки), адреса електронної пошти та веб-сайт центру надання адміністративної послуги	+380(99)074 55 04 chornobaivka.cnap@ukr.net
Інформація про центр надання адміністративних послуг	
Найменування центру надання адміністративної послуги, в якому здійснюється обслуговування суб'єкта звернення	Відділ Центр надання адміністративних послуг Дар'ївської сільської ради Херсонського району Херсонської області
Місцезнаходження центру надання адміністративної послуги	вул. Соборна, 126, с. Дар'ївка, Херсонський р-н, Херсонська область, 75032
Інформація щодо режиму роботи центру надання адміністративної послуги	Пн, Вт, Ср, Чт, Пт з 8.00 до 17.00, обідня перерва з 12.00 до 13.00; Сб, Нд вихідний
Телефон/факс (довідки), адреса електронної пошти та веб-сайт центру надання адміністративної послуги	+380(95)876 11 52 cnapdarivskoisilskoiradi@gmail.com https://cnap.daryivska-gromada.gov.ua/
Інформація про центр надання адміністративних послуг	
Найменування центру надання адміністративної послуги, в якому здійснюється обслуговування суб'єкта звернення	Центр надання адміністративних послуг Херсонської міської територіальної громади
Місцезнаходження центру надання адміністративної послуги	вул. Михайла Грушевського, 97, м. Херсон, 73003
Інформація щодо режиму роботи центру надання адміністративної послуги	ПН, ВТ, СР, ЧТ, ПТ з 8.30 до 16.30 без перерви на обід, СБ та НД вихідний
Телефон/факс (довідки), адреса електронної пошти та веб-сайт центру надання адміністративної послуги	Телефон: +38 050 315 75 98: Електронна пошта: depar@ukr.net

Гу Держгеокадастру у Херсонській області

108 від 17.12.2024

0.201
жк Юлія Анатолівна



адміністративної послуги		
Нормативні акти, якими регламентується надання адміністративної послуги		
4.	Законодавство України	Стаття 37 Закону України «Про Державний земельний кадастр»
5.	Акти Кабінету Міністрів України	Пункти 138, 139, 142-149, 156 ² Порядку ведення Державного земельного кадастру, затвердженого постановою Кабінету Міністрів України від 17 жовтня 2012 р. № 1051 Постанова Кабінету Міністрів України від 1 серпня 2011 р. № 835 «Деякі питання надання Державною службою з питань геодезії, картографії та кадастру та її територіальними органами адміністративних послуг» Розпорядження Кабінету Міністрів України від 16 травня 2014 р. № 523-р «Деякі питання надання адміністративних послуг органів виконавчої влади через центри надання адміністративних послуг»
6.	Акти центральних органів виконавчої влади	
7.	Акти місцевих органів виконавчої влади/органів місцевого самоврядування	
Умови отримання адміністративної послуги		
8.	Підстава для одержання адміністративної послуги	Виявлення фізичною або юридичною особою технічної помилки (описка, друкарська, граматична, арифметична чи інша помилка) у витязі, довідці з Державного земельного кадастру, вкопюванні з картографічних матеріалів Державного земельного кадастру Виявлення фізичною або юридичною особою помилки, що виникла у відомостях Державного земельного кадастру під час державної реєстрації земельної ділянки з порушенням вимог Порядку ведення Державного земельного кадастру
9.	Вичерпний перелік документів, необхідних для отримання адміністративної послуги, а також вимоги до них	1. Повідомлення про виявлення технічної помилки із викладенням суті виявлених помилок за формою, що додається*. 2. Документи, що містять зазначені у повідомленні технічні помилки, та документи, що підтверджують такі помилки і містять правильну редакцію відповідних відомостей Або 1. Заява про виправлення помилки, що виникла під час державної реєстрації земельної ділянки з порушенням вимог Порядку ведення Державного земельного кадастру за формою, що додається**. 2. Документація із землеустрою (відомості з документації із землеустрою, що включена до Державного фонду документації із землеустрою), на підставі якої до Державного земельного кадастру внесені відомості. 3. Документація із землеустрою, яка є підставою для виправлення помилок у Державному земельному кадастрі (за наявності)
10.	Порядок та спосіб подання документів, необхідних для отримання адміністративної послуги	Повідомлення/заява разом із доданими до нього документами надсилається заінтересованою особою в електронній формі технічними засобами електронних комунікацій з використанням електронного підпису, що базується на кваліфікованому сертифікаті електронного підпису, чи іншого альтернативного засобу електронної ідентифікації особи з використанням Єдиного державного вебпорталу електронних послуг, у тому числі через вебсторінку Держгеокадастру. Повідомлення про виявлення помилки може бути надіслано також в електронній формі з Державного аграрного реєстру з використанням Єдиного державного вебпорталу



		електронних послуг, у тому числі через веб-сторінку Держгеокадастру
11.	Платність (безоплатність) надання адміністративної послуги	Безоплатно
12.	Строк надання адміністративної послуги	2 робочих дні з дня реєстрації відповідного повідомлення у територіальному органі Держгеокадастру
13.	Перелік підстав для відмови у наданні адміністративної послуги	Не виявлення відповідних технічних помилок, які наведені в повідомленні про виявлення технічної помилки Невідповідність поданих документів вимогам законодавства Виявлення недостовірних даних
14.	Результат надання адміністративної послуги	Протокол виправлення помилки Повідомлення про виправлення помилки заінтересованим особам (у тому числі власників, користувачів земельних ділянок, а також третіх осіб, інтересів яких стосувалося виправлення помилок) Заміна документа, в якому виявлено помилку (витяг, довідку з Державного земельного кадастру, вкопіювання з картографічних матеріалів Державного земельного кадастру) заявникові за його бажанням Відмова у виправленні помилки
15.	Способи отримання відповіді (результату)	Надсилається заявникові в електронній формі з накладеним кваліфікованим електронним підписом технічними засобами електронних комунікацій на вказану у повідомленні/заяві адресу електронної пошти або з використанням Єдиного державного вебпорталу електронних послуг, у тому числі через веб-сторінку Держгеокадастру, та за бажанням заявника видається у паперовій формі центром надання адміністративних послуг, зазначеним у повідомленні/заяві
16.	Примітка	* Форма повідомлення про виявлення технічної помилки фізичною або юридичною особою наведена у додатку 1 до Типової інформаційної картки адміністративної послуги **Форма заяви про виправлення помилки, що виникла під час державної реєстрації земельної ділянки з порушенням вимог Порядку ведення Державного земельного кадастру наведена у додатку 2 до Типової інформаційної картки адміністративної послуги



Додаток 1
до Інформаційної картки
адміністративної послуги
виправлення технічної помилки у
відомостях з Державного земельного
кадастру, допущеної органом, що здійснює
його ведення, з видачею витягу

Державному кадастровому реєстратору

(найменування органу, що здійснює ведення

Державного земельного кадастру)

(прізвище, власне ім'я, по батькові (за наявності)
фізичної

особи/найменування юридичної особи)

(унікальний номер запису в Єдиному
державному демографічному реєстрі (за наявності)

(податковий номер/серія (за наявності)
та номер паспорта фізичної особи,

яка через свої релігійні переконання

відмовилася від прийняття номера)

(реквізити документа, що посвідчує особу,

яка звернулася із заявою

(назва документа, номер та серія (за наявності), дата
видачі),

та документа, що посвідчує повноваження діяти
від імені особи)

(місце проживання фізичної особи /

місцезнаходження юридичної особи)

(контакти особи (адреса електронної пошти,
контактний номер телефону)

ПОВІДОМЛЕННЯ

про виявлення технічної помилки фізичною або юридичною особою

№ _____

М. _____

Відповідно до Порядку ведення Державного земельного кадастру повідомляємо про
виявлення технічної помилки, а саме

_____, У:

0.201
жк Юлія Анатоліївна



€ витязі з Державного земельного кадастру про

_____ (об'єкт Державного з земельного кадастру)
 з (реєстраційний номер _____), виданому "___" _____ 20__ році;
 € довідці з Державного земельного кадастру (реєстраційний номер _____), виданій
 "___" _____ 20__ році;
 € вкопійованні з кадастрової карти (плану) та іншої картографічної документації
 Державного земельного кадастру (реєстраційний номер _____), виданому "___"
 _____ 20__ році.

До заяви додаються:

€ документ, що містить технічні помилки;

€ документ, що підтверджує факт існування технічної помилки;
 _____;

€ документ, що підтверджує правильну редакцію зазначення відповідних відомостей.

Інформацію про результати розгляду повідомлення прошу надати:

€ у паперовій формі у центрі надання адміністративних послуг

€ в електронній формі:

€ через Єдиний державний вебпортал електронних послуг, у тому числі через веб-сторінку Держгеокадастру;

€ на адресу електронної пошти _____.

Службова інформація

Реєстраційний номер заяви

Дата реєстрації заяви

Прізвище, власне ім'я, по батькові за
(наявності) Державного
кадастрового реєстратора

Підпис Державного кадастрового
реєстратора

Підпис заявника

М.П. (за наявності)

Дата подання заяви

М.П.

Створено за допомогою програмного забезпечення Державного земельного кадастру.

Додаток 2

до Інформаційної картки
адміністративної послуги
виправлення технічної помилки у
відомостях з Державного земельного
кадастру, допущеної органом, що здійснює
його ведення, з видачею витягу

Державному кадастровому реєстратору

(найменування органу, що здійснює ведення

Державного земельного кадастру)

(прізвище, власне ім'я, по батькові (за наявності) фізичної

особи/найменування юридичної особи)

(унікальний номер запису в Єдиному
державному демографічному реєстрі (за наявності)

(податковий номер/серія (за наявності)
та номер паспорта фізичної особи,

яка через свої релігійні переконання

відмовилася від прийняття номера)

(реквізити документа, що посвідчує особу,

яка звернулася із заявою

(назва документа, номер та серія (за наявності), дата видачі),

та документа, що посвідчує повноваження діяти
від імені особи)

(місце проживання фізичної особи /

місцезнаходження юридичної особи)

(контакти особи (адреса електронної пошти,
контактний номер телефону)

ЗАЯВА

про виправлення помилки, що виникла під час державної
реєстрації земельної ділянки з порушенням вимог Порядку
ведення Державного земельного кадастру

Відповідно до Порядку ведення Державного земельного кадастру прошу виправити помилку, що виникла під час державної реєстрації земельної ділянки з порушенням вимог цього Порядку, на підставі заяви від _____ за реєстраційним номером _____.

До заяви додаються:

документація із землеустрою (відомості з документації із землеустрою, що включена до Державного фонду документації із землеустрою), на підставі якої до Державного земельного кадастру внесені відомості:

0.201
жк Юлія Анатолівна

ГУ Держгеокадастру у Херсонській області

108 від 17.12.2024



документація із землеустрою, яка є підставою для виправлення помилок у Державному земельному кадастрі.

Інформацію про результати розгляду заяви прошу надати:

€ у паперовій формі у центрі надання адміністративних послуг

€ в електронній формі:

€ через Єдиний державний вебпортал електронних послуг, у тому числі через веб-сторінку Держгеокадастру;

€ на адресу електронної пошти _____.

		Службова інформація
		Реєстраційний номер заяви
		<input type="text"/>
		Дата реєстрації заяви
		<input type="text"/>
		Прізвище, власне ім'я, по батькові (за наявності) Державного кадастрового реєстратора
		<input type="text"/>
		Підпис Державного кадастрового реєстратора
		<input type="text"/>
Підпис заявника	<input type="text"/>	
МП (за наявності)		
Дата подання заяви	<input type="text"/>	<input type="text"/>
МП		

**ТИПОВА ІНФОРМАЦІЙНА КАРТКА АДМІНІСТРАТИВНОЇ ПОСЛУГИ
ВНЕСЕННЯ ДО ДЕРЖАВНОГО ЗЕМЕЛЬНОГО КАДАСТРУ ВІДОМОСТЕЙ ПРО МЕЖІ
ЧАСТИНИ ЗЕМЕЛЬНОЇ ДІЛЯНКИ, НА ЯКУ ПОШИРЮЮТЬСЯ ПРАВА СУБОРЕНДИ,
СЕРВІТУТУ, З ВИДАЧЕЮ ВИТЯГУ**

(назва адміністративної послуги)

Відділ № 5 Управління забезпечення реалізації державної політики у сфері земельних відносин
(найменування суб'єкта надання послуги)

Інформація про центр надання адміністративних послуг	
Найменування центру надання адміністративних послуг, в якому здійснюється обслуговування суб'єкта звернення	Відділ «Центр надання адміністративних послуг» Білозерської селищної ради
1. Місцезнаходження центру надання адміністративних послуг	вул. Свободи, 87, смт Білозерка, Херсонська область, 75000
2. Інформація щодо режиму роботи центру надання адміністративних послуг	Пн, Вт, Ср, Чт, Пт з 9.00 до 16.00 без перерви; Сб, Нд вихідний
3. Телефон/факс (довідки), адреса електронної пошти та веб-сайт центру надання адміністративних послуг	+380(95)796 72 82 belcnap75000@ukr.net https://bilozerka-otg.gov.ua/ http://m.facebook.com/p/Білозерська-Військова-Адміністрація-100089874284134/
Інформація про центр надання адміністративних послуг	
Найменування центру надання адміністративної послуги, в якому здійснюється обслуговування суб'єкта звернення	Відділ з питань організації діяльності ЦНАП Виконавчого комітету Чорнобаївської сільської ради Херсонського району Херсонської області
Місцезнаходження центру надання адміністративної послуги	вул. Покровська, 40-Б, с. Чорнобаївка, Херсонський р-н, Херсонська область, 75024
Інформація щодо режиму роботи центру надання адміністративної послуги	Пн, Вт, Ср, Чт, Пт з 8.00 до 17.00, обідня перерва з 12.00 до 13.00; Сб, Нд вихідний
Телефон/факс (довідки), адреса електронної пошти та веб-сайт центру надання адміністративної послуги	+380(99)074 55 04 chernobaivka.cnap@ukr.net
Інформація про центр надання адміністративних послуг	
Найменування центру надання адміністративної послуги, в якому здійснюється обслуговування суб'єкта звернення	Відділ Центр надання адміністративних послуг Дар'ївської сільської ради Херсонського району Херсонської області
Місцезнаходження центру надання адміністративної послуги	вул. Соборна, 126, с. Дар'ївка, Херсонський р-н, Херсонська область, 75032
Інформація щодо режиму роботи центру надання адміністративної послуги	Пн, Вт, Ср, Чт, Пт з 8.00 до 17.00, обідня перерва з 12.00 до 13.00; Сб, Нд вихідний
Телефон/факс (довідки), адреса електронної пошти та веб-сайт центру надання адміністративної послуги	+380(95)876 11 52 cnapdarivskoilskoiradi@gmail.com https://cnap.daryivska-gromada.gov.ua/
Інформація про центр надання адміністративних послуг	
Найменування центру надання адміністративної послуги, в якому здійснюється обслуговування суб'єкта звернення	Центр надання адміністративних послуг Херсонської міської територіальної громади
Місцезнаходження центру надання адміністративної послуги	вул. Михайла Грушевського, 97, м. Херсон, 73003
Інформація щодо режиму роботи центру надання адміністративної послуги	ПН, ВТ, СР, ЧТ, ПТ з 8.30 до 16.30 без перерви на обід, СБ та НД вихідний
Телефон/факс (довідки), адреса електронної пошти та веб-сайт центру надання адміністративної послуги	Телефон: +38 050 315 75 98; Електронна пошта: depar@ukr.net

ГУ Держгеокадастру у Херсонській області

108 від 17.12.2024

0.201
жк Юлія Анатолівна



адміністративної послуги		
Нормативні акти, якими регламентується надання адміністративної послуги		
4.	Закони України	Стаття 29 Закону України «Про Державний земельний кадастр»
5.	Акти Кабінету Міністрів України	Пункти 125, 126, 127, 165 Порядку ведення Державного земельного кадастру, затвердженого постановою Кабінету Міністрів України від 17 жовтня 2012 р. № 1051 Постанова Кабінету Міністрів України від 1 серпня 2011 р. № 835 «Деякі питання надання Державною службою з питань геодезії, картографії та кадастру та її територіальними органами адміністративних послуг» Розпорядження Кабінету Міністрів України від 16 травня 2014р. № 523-р «Деякі питання надання адміністративних послуг органів виконавчої влади через центри надання адміністративних послуг»
6.	Акти центральних органів виконавчої влади	
7.	Акти місцевих органів виконавчої влади/органів місцевого самоврядування	
Умови отримання адміністративної послуги		
8.	Підстава для одержання адміністративної послуги	Заява про внесення відомостей (змін до них) до Державного земельного кадастру про межі частини земельної ділянки, на яку поширюються права суборенди, сервітуту
9.	Вичерпний перелік документів, необхідних для отримання адміністративної послуги, а також вимоги до них	1. Заява за формою, встановленою Порядком ведення Державного земельного кадастру, затвердженим постановою Кабінету Міністрів України від 17 жовтня 2012 р. № 1051 (форма заяви додається)* 2. Документи, на підставі яких набувається право суборенди, сервітуту, із зазначенням меж частини земельної ділянки, на яку поширюється таке право 3. Документація із землеустрою щодо встановлення меж частини земельної ділянки, на яку поширюється право суборенди, сервітуту, засвідчена шляхом накладення електронного підпису сертифікованого інженера-землевпорядника, що базується на кваліфікованому сертифікаті електронного підпису, з використанням кваліфікованої електронної позначки часу 4. Електронний документ
10.	Порядок та спосіб подання документів, необхідних для отримання адміністративної послуги	Заява разом з документацією із землеустрою в електронній формі, електронним документом надсилається в електронній формі технічними засобами електронних комунікацій з використанням електронного підпису, що базується на кваліфікованому сертифікаті електронного підпису, чи іншого альтернативного засобу електронної ідентифікації особи з використанням Єдиного державного вебпорталу електронних послуг, у тому числі через веб-сторінку Держгеокадастру Подання заяви про внесення відомостей до Державного земельного кадастру разом із документацією із землеустрою чи документацією із оцінки земель здійснюється розробником такої документації, якщо інше не встановлено договором на виконання робіт із землеустрою чи оцінки земель
11.	Платність (безоплатність) надання адміністративної послуги	Безоплатно
12.	Строк надання адміністративної послуги	14 робочих днів з дати реєстрації відповідної заяви у територіальному органі Держгеокадастру
13.	Перелік підстав для відмови у наданні адміністративної послуги	1. Документи подані не в повному обсязі та/або не відповідають вимогам, встановленим законом 2. Із заявою звернулася неналежна особа (відомості про

ГУ Держгеокадастру у Херсонській області

108 від 17.12.2024

0.201
жк Юлія Анатолівна



		суборенду, сервітут, які поширюються на частини земельних ділянок, вносяться до Державного земельного кадастру на підставі заяви правонабувача, сторін (сторони) правочину, за яким виникає право суборенди, сервітуту, або уповноважених ними осіб)
14.	Результат надання адміністративної послуги	Витяг з Державного земельного кадастру про земельну ділянку на підтвердження внесення до Державного земельного кадастру відомостей про межі частини земельної ділянки, на яку поширюються права суборенди, сервітуту Рішення про відмову у внесенні відомостей (змін до них) до Державного земельного кадастру про межі частини земельної ділянки, на яку поширюються права суборенди, сервітуту
15.	Способи отримання відповіді (результату)	Надсилається заявникові в електронній формі технічними засобами електронних комунікацій на вказану у заяві про внесення відомостей (змін до них) адресу електронної пошти або з використанням Єдиного державного вебпорталу електронних послуг, у тому числі через веб-сторінку Держгеокадастру, та за бажанням заявника видається у паперовій формі центром надання адміністративних послуг, зазначеним у заяві про внесення відомостей (змін до них)
16.	Примітка	*Форма заяви про внесення відомостей (змін до них) до Державного земельного кадастру про межі частини земельної ділянки, на яку поширюються права суборенди, сервітуту наведено у додатку до Типової інформаційної картки адміністративної послуги



Додаток

до Типової інформаційної картки адміністративної послуги внесення відомостей (змін до них) до Державного земельного кадастру про межі частини земельної ділянки, на яку поширюються права суборенди, сервітуту, з видачею витягу

Державному кадастровому реєстратору

(найменування органу, що здійснює ведення

Державного земельного кадастру)

(прізвище, власне ім'я, по батькові (за наявності) фізичної

особи/найменування юридичної особи)

(унікальний номер запису в Єдиному державному демографічному реєстрі (за наявності)

(податковий номер/серія (за наявності) та номер паспорта фізичної особи,

яка через свої релігійні переконання

відмовилася від прийняття номера)

(реквізити документа, що посвідчує особу,

яка звернулася із заявою

(назва документа, номер та серія (за наявності), дата видачі),

та документа, що посвідчує повноваження діяти від імені особи)

(місце проживання фізичної особи /

місцезнаходження юридичної особи)

(контакти особи (адреса електронної пошти, контактний номер телефону)

ЗАЯВА

про внесення відомостей (змін до них) до Державного земельного кадастру про межі частини земельної ділянки, на яку поширюються права суборенди, сервітуту

Відповідно до Закону України "Про Державний земельний кадастр" прошу внести до Державного земельного кадастру відомості про межі частини земельної ділянки з кадастровим номером _____, на яку поширюються права суборенди, сервітуту.

До заяви додаються:

0.201
жк Юлія Анатолівна

ГУ Держгеокадастру у Херсонській області

108 від 17.12.2024



€ копія документа, що посвідчує особу;

€ копія документа, що посвідчує повноваження діяти від імені особи;

€ копія документа про присвоєння податкового номера;

€ документація із землеустрою;

€ електронний документ;

€ документи, на підставі яких виникає відповідне право суборенди, сервітуту, із зазначенням меж частини земельної ділянки, на яку поширюється відповідне речове право;

€ інші документи в кількості шт.

Інформацію про результати розгляду заяви надати:

€ у паперовій формі у центрі надання адміністративних послуг

€ в електронній формі:

€ через Єдиний державний вебпортал електронних послуг, у тому числі через вебсторінку Держгеокадастру;

€ на адресу електронної пошти _____.

Службова інформація

Реєстраційний номер заяви

Дата реєстрації заяви

Підпис заявника

Прізвище, власне ім'я, по батькові за (наявності) Державного кадастрового реєстратора

М.П. (за наявності)

Підпис Державного кадастрового реєстратора

Дата подання заяви

М.П.



ТИПОВА ІНФОРМАЦІЙНА КАРТКА АДМІНІСТРАТИВНОЇ ПОСЛУГИ
ВИДАЧА ДОВІДКИ ПРО НАЯВНІСТЬ ТА РОЗМІР ЗЕМЕЛЬНОЇ ЧАСТКИ (ПАЮ)

(назва адміністративної послуги)

Відділ № 5 Управління забезпечення реалізації державної політики у сфері земельних відносин
(найменування суб'єкта надання послуги)

Інформація про центр надання адміністративних послуг	
Найменування центру надання адміністративної послуги, в якому здійснюється обслуговування суб'єкта звернення	Відділ «Центр надання адміністративних послуг» Білозерської селищної ради
1 Місцезнаходження центру надання адміністративної послуги	вул. Свободи, 87, смт Білозерка, Херсонська область, 75000
2 Інформація щодо режиму роботи центру надання адміністративної послуги	Пн, Вт, Ср, Чт, Пт з 9.00 до 16.00 без перерви; Сб, Нд вихідний
3 Телефон/факс (довідки), адреса електронної пошти та вебсайт центру надання адміністративної послуги	+380(95)796 72 82 belcnap75000@ukr.net https://bilozerka-otg.gov.ua/ http://m.facebook.com/p/Білозерська-Військова-Адміністрація-100089874284134/
Інформація про центр надання адміністративних послуг	
Найменування центру надання адміністративної послуги, в якому здійснюється обслуговування суб'єкта звернення	Відділ з питань організації діяльності ЦНАП Виконавчого комітету Чорнобаївської сільської ради Херсонського району Херсонської області
Місцезнаходження центру надання адміністративної послуги	вул. Покровська, 40-Б, с. Чорнобаївка, Херсонський р-н, Херсонська область, 75024
Інформація щодо режиму роботи центру надання адміністративної послуги	Пн, Вт, Ср, Чт, Пт з 8.00 до 17.00, обідня перерва з 12.00 до 13.00; Сб, Нд вихідний
Телефон/факс (довідки), адреса електронної пошти та веб-сайт центру надання адміністративної послуги	+380(99)074 55 04 chernobaivka.cnap@ukr.net
Інформація про центр надання адміністративних послуг	
Найменування центру надання адміністративної послуги, в якому здійснюється обслуговування суб'єкта звернення	Відділ Центр надання адміністративних послуг Дар'ївської сільської ради Херсонського району Херсонської області
Місцезнаходження центру надання адміністративної послуги	вул. Соборна, 126, с. Дар'ївка, Херсонський р-н, Херсонська область, 75032
Інформація щодо режиму роботи центру надання адміністративної послуги	Пн, Вт, Ср, Чт, Пт з 8.00 до 17.00, обідня перерва з 12.00 до 13.00; Сб, Нд вихідний
Телефон/факс (довідки), адреса електронної пошти та веб-сайт центру надання адміністративної послуги	+380(95)876 11 52 cnapdarivskoisilskoiradi@gmail.com https://cnap.daryivska-gromada.gov.ua/
Інформація про центр надання адміністративних послуг	
Найменування центру надання адміністративної послуги, в якому здійснюється обслуговування суб'єкта звернення	Центр надання адміністративних послуг Херсонської міської територіальної громади
Місцезнаходження центру надання адміністративної послуги	вул. Михайла Грушевського, 97, м. Херсон, 73003
Інформація щодо режиму роботи центру надання адміністративної послуги	ПН, ВТ, СР, ЧТ, ПТ з 8.30 до 16.30 без перерви на обід, СБ та НД вихідний
Телефон/факс (довідки), адреса електронної пошти та веб-сайт центру надання адміністративної послуги	Телефон: +38 050 315 75 98: Електронна пошта: depap@ukr.net
Норма	ративної послуги



4	Закони України	Закон України «Про державну соціальну допомогу малозабезпеченим сім'ям», Закон України «Про Державний земельний кадастр»
5	Акти Кабінету Міністрів України	Пункти 198, 199 Порядку ведення Державного земельного кадастру, затвердженого постановою Кабінету Міністрів України від 17 жовтня 2012 р. № 1051. Розпорядження Кабінету Міністрів України від 16 травня 2014 р. № 523-р «Деякі питання надання адміністративних послуг органів виконавчої влади через центри надання адміністративних послуг»
6	Акти центральних органів виконавчої влади	
7	Акти місцевих органів виконавчої влади / органів місцевого самоврядування	
Умови отримання адміністративної послуги		
8	Підстава для одержання адміністративної послуги	Заява про надання відомостей з Державного земельного кадастру
9	Вичерпний перелік документів, необхідних для отримання адміністративної послуги, а також вимоги до них	1. Заява про надання відомостей з Державного земельного кадастру за формою, встановленою Порядком ведення Державного земельного кадастру, затвердженим постановою Кабінету Міністрів України від 17 жовтня 2012 р. № 1051 (форма заяви додається)*. 2. Документ, який підтверджує повноваження діяти від імені заявника (у разі подання заяви уповноваженою заявником особою)
10	Порядок та спосіб подання документів, необхідних для отримання адміністративної послуги	Заява про надання відомостей з Державного земельного кадастру у паперовій формі з доданими документами подається заявником або уповноваженою ним особою особисто або надсилається рекомендованим листом з описом вкладення та повідомленням про вручення або в електронній формі – технічними засобами електронних комунікацій з використанням електронного підпису, що базується на кваліфікованому сертифікаті електронного підпису, чи іншого альтернативного засобу електронної ідентифікації особи через Публічну кадастрову карту або з використанням Єдиного державного вебпорталу електронних послуг, у тому числі через вебсторінку Держгеокадастру
11	Платність (безоплатність) надання адміністративної послуги	Безоплатно
12	Строк надання адміністративної послуги	Протягом 10 робочих днів з дня реєстрації відповідної заяви у територіальному органі Держгеокадастру
13	Перелік підстав для відмови у наданні адміністративної послуги	1. У Державному земельному кадастрі відсутні запитувані відомості. 2. Із заявою про надання відомостей з Державного земельного кадастру звернулася неналежна особа (право на отримання надано громадянам (довідки про наявність та розмір земельної частки (паю) – для подання уповноваженим представником сім'ї до місцевої державної адміністрації або до виконавчого комітету сільської, селищної ради заяви про надання державної соціальної допомоги). 3. Документи подано не в повному обсязі (відсутність документа, що підтверджує повноваження діяти від імені заявника) та/або документи не відповідають вимогам, встановленим законом (заява не відповідає встановленій формі)
14	Результат надання адміністративної послуги	Довідка про наявність та розмір земельної частки (паю) або повідомлення про відмову у наданні відомостей з Державного земельного кадастру
15	Способи отримання відповіді (результату)	Надсилаються заявникові в електронній формі технічними засобами електронних комунікацій на вказану у зверненні адресу електронної пошти або з використанням Єдиного державного вебпорталу електронних послуг, у тому числі через вебсторінку Держгеокадастру, за бажанням заявника видаються у паперовій формі центром надання адміністративних послуг особисто заявнику або шляхом направлення поштою цінним листом з описом вкладення та повідомленням про вручення
16	Примітка	* Форму заяви про надання відомостей з Державного земельного кадастру наведено в додатку до Типової інформаційної картки

ГУ Держгеокадастру у Херсонській області

108 від 17.12.2024

0.201
жк Юлія Анатолівна



Додаток

до Типової інформаційної картки адміністративної послуги з видачі довідки про наявність та розмір земельної частки (паю)

(особа, уповноважена надавати відомості

з Державного земельного кадастру)

(прізвище, власне ім'я, по батькові (за наявності)
фізичної особи /

найменування юридичної особи)

(унікальний номер запису в Єдиному
державному демографічному реєстрі (за наявності)

(податковий номер/серія (за наявності) та номер паспорта

фізичної особи, яка через свої релігійні переконання

відмовилася від прийняття номера)

(реквізити документа, що посвідчує особу,

яка звернулася із заявою

(назва документа, номер та серія, дата видачі), та

документа, що посвідчує повноваження діяти

від імені особи)

(місце проживання фізичної особи /

місцезнаходження юридичної особи)

(контакти особи (адреса електронної пошти,
контактний номер телефону)

ЗАЯВА**про надання відомостей з Державного земельного кадастру**

Відповідно до Закону України «Про Державний земельний кадастр» та Порядку ведення Державного земельного кадастру прошу надати:

витяг з Державного земельного кадастру

про:

державний кордон України

землі в межах території адміністративно-територіальної одиниці

землі в межах територій територіальних громад

обмеження у використанні земель

у тому числі з посиланням на документи, на підставі

Гу Держгеокадастру у Херсонській області

108 від 17.12.2024

у використанні земель

0.201
жк Юлія Анатоліївна



внесені до Державного земельного кадастру

меліоративну мережу, складову частину меліоративної мережі

земельну ділянку з:

відомостями про речові права на земельну ділянку, їх обтяження, одержаними в порядку інформаційної взаємодії з Державного реєстру речових прав на нерухоме майно, включно з іншими відомостями, внесеними до Поземельної книги, а також відомостями про ділянки надр, надані у користування відповідно до спеціальних дозволів на користування надрами та актів про надання гірничих відводів, одержаними в порядку інформаційної взаємодії між Державним земельним кадастром, Держгеонадрами та Держпраці (за наявності), та посиланням на документи, на підставі яких відомості про обмеження у використанні земель внесені до Державного земельного кадастру;

усіма відомостями, внесеними до Поземельної книги, крім відомостей про речові права на земельну ділянку, що виникли після 1 січня 2013 р., а також відомостями про ділянки надр, надані у користування відповідно до спеціальних дозволів на користування надрами та актів про надання гірничих відводів, одержаними в порядку інформаційної взаємодії між Державним земельним кадастром, Держгеонадрами та Держпраці (за наявності), та посиланням на документи, на підставі яких відомості про обмеження у використанні земель внесені до Державного земельного кадастру;

видачу державного акта на право власності на земельну ділянку новому власнику земельної ділянки

- довідку, що містить узагальнену інформацію про землі (території);
- вкопіювання з картографічної основи Державного земельного кадастру, кадастрової карти (плану);
- копію документа, що створюється під час ведення Державного земельного кадастру;
- витяг з документа Державного земельного кадастру;
- довідку про наявність та розмір земельної частки (паю);
- довідку про наявність у Державному земельному кадастрі відомостей про одержання у власність земельної ділянки у межах норм безоплатної приватизації за певним видом її цільового призначення (використання);
- довідку про осіб, які отримали доступ до інформації про суб'єкта речового права у Державному земельному кадастрі.

Відомості про:	власника/користувача земельної ділянки або уповноважену ним особу; спадкоємця/ правонаступника (для юридичних осіб);
	ос _____ бо уповноважену нею _____



	особу; власника спеціального дозволу на користування надрами або уповноважену ним особу; орган державної влади/орган місцевого самоврядування; розробника документації із землеустрою/суб'єкта оціночної діяльності відповідно до статті 6 Закону України «Про оцінку земель»; нотаріуса
Прізвище, власне ім'я, по батькові (за наявності) фізичної особи / найменування юридичної особи	
Унікальний номер запису в Єдиному державному демографічному реєстрі (за наявності)	
Податковий номер / серія (за наявності) та номер паспорта фізичної особи, яка через свої релігійні переконання відмовилася від прийняття номера	
Місце проживання фізичної особи / місцезнаходження юридичної особи	
Реквізити документа, що посвідчує особу заявника (назва, номер та серія документа, дата його видачі), та документа, що посвідчує повноваження діяти від імені особи (для уповноваженої особи)	
Підстави для надання відповідної інформації з посиланням на норму закону, яка передбачає право відповідного органу державної влади або органу місцевого самоврядування запитувати таку інформацію, а також реквізити справи, у зв'язку з якою виникла потреба в отриманні інформації	


Відомості про об'єкт Державного земельного кадастру, стосовно якого запитуються відомості:

Дані про земельну ділянку	
Місце розташування земельної ділянки	
Кадастровий номер земельної ділянки (за наявності)	
Дані про інший об'єкт Державного земельного кадастру, стосовно якого запитуються відомості	

Відомості про документ та/або витяг з документа Державного земельного кадастру, стосовно якого запитуються відомості:

Дані про тип (назvu), номер, дату реєстрації, назву	
---	--

0.201
жк Юлія Анатоліївна



розділу або перелік розділів, назву або номер сторінки документу, з якого замовляється копія	
--	--

До заяви/запиту додаються:

- | | |
|---|--|
| <input type="checkbox"/> копія документа, що посвідчує особу; | <input type="checkbox"/> документ, який підтверджує повноваження діяти від імені заявника |
| <input type="checkbox"/> документ про оплату послуг за надання відомостей з Державного земельного кадастру; | (у разі подання заяви уповноваженою особою заявника); |
| | <input type="checkbox"/> доручення власника (користувача) або набувача права на земельну ділянку на отримання відомостей з Державного земельного кадастру. |

Інформацію про стан формування витягу/довідки/викопіювання/ засвідченої копії прошу надати:

€ у паперовій формі у центрі надання адміністративних послуг

€ в електронній формі:

€ через Єдиний державний вебпортал електронних послуг, у тому числі через веб-сторінку Держгеокадастру;

€ на адресу електронної пошти _____

Підпис заявника

МП (за наявності)

Дата подання заяви

Службова інформація
Реєстраційний номер заяви

Дата реєстрації заяви

Прізвище, власне ім'я, по батькові
(за наявності) особи, уповноваженої надавати відомості з Державного земельного кадастру

Підпис особи, уповноваженої надавати відомості з Державного земельного кадастру

МП



ТИПОВА ІНФОРМАЦІЙНА КАРТКА АДМІНІСТРАТИВНОЇ ПОСЛУГИ
ВИДАЧА ДОВІДКИ ПРО НАЯВНІСТЬ У ДЕРЖАВНОМУ ЗЕМЕЛЬНОМУ КАДАСТРІ
ВІДОМОСТЕЙ ПРО ОДЕРЖАННЯ У ВЛАСНІСТЬ ЗЕМЕЛЬНОЇ ДІЛЯНКИ
У МЕЖАХ НОРМ БЕЗОПЛАТНОЇ ПРИВАТИЗАЦІЇ ЗА ПЕВНИМ ВИДОМ
ЇЇ ЦІЛЬОВОГО ПРИЗНАЧЕННЯ (ВИКОРИСТАННЯ)

(назва адміністративної послуги)

Відділ № 5 Управління забезпечення реалізації державної політики у сфері земельних відносин
(найменування суб'єкта надання послуги)

Інформація про центр надання адміністративних послуг	
Найменування центру надання адміністративної послуги, в якому здійснюється обслуговування суб'єкта звернення	Відділ «Центр надання адміністративних послуг» Білозерської селищної ради
1 Місцезнаходження центру надання адміністративної послуги	вул. Свободи, 87, смт Білозерка, Херсонська область, 75000
2 Інформація щодо режиму роботи центру надання адміністративної послуги	Пн, Вт, Ср, Чт, Пт з 9.00 до 16.00 без перерви; Сб, Нд вихідний
3 Телефон/факс (довідки), адреса електронної пошти та вебсайт центру надання адміністративної послуги	+380(95)796 72 82 belcnap75000@ukr.net https://bilozerka-otg.gov.ua/ http://m.facebook.com/p/Білозерська-Військова-Адміністрація-100089874284134/
Інформація про центр надання адміністративних послуг	
Найменування центру надання адміністративної послуги, в якому здійснюється обслуговування суб'єкта звернення	Відділ з питань організації діяльності ЦНАП Виконавчого комітету Чорнобаївської сільської ради Херсонського району Херсонської області
Місцезнаходження центру надання адміністративної послуги	вул. Покровська, 40-Б, с. Чорнобаївка, Херсонський р-н, Херсонська область, 75024
Інформація щодо режиму роботи центру надання адміністративної послуги	Пн, Вт, Ср, Чт, Пт з 8.00 до 17.00, обідня перерва з 12.00 до 13.00; Сб, Нд вихідний
Телефон/факс (довідки), адреса електронної пошти та веб-сайт центру надання адміністративної послуги	+380(99)074 55 04 chernobaiivka.cnap@ukr.net
Інформація про центр надання адміністративних послуг	
Найменування центру надання адміністративної послуги, в якому здійснюється обслуговування суб'єкта звернення	Відділ Центр надання адміністративних послуг Дар'ївської сільської ради Херсонського району Херсонської області
Місцезнаходження центру надання адміністративної послуги	вул. Соборна, 126, с. Дар'ївка, Херсонський р-н, Херсонська область, 75032
Інформація щодо режиму роботи центру надання адміністративної послуги	Пн, Вт, Ср, Чт, Пт з 8.00 до 17.00, обідня перерва з 12.00 до 13.00; Сб, Нд вихідний
Телефон/факс (довідки), адреса електронної пошти та веб-сайт центру надання адміністративної послуги	+380(95)876 11 52 cnapdarivskoisilskoiradi@gmail.com https://cnap.daryivska-gromada.gov.ua/
Інформація про центр надання адміністративних послуг	
Найменування центру надання адміністративної послуги, в якому здійснюється обслуговування суб'єкта звернення	Центр надання адміністративних послуг Херсонської міської територіальної громади
Місцезнаходження центру надання адміністративної послуги	вул. Михайла Грушевського, 97, м. Херсон, 73003
Інформація щодо режиму роботи центру надання адміністративної послуги	ПН, ВТ, СР, ЧТ, ПТ з 8.30 до 16.30 без перерви на обід, СБ та НД вихідний
Телефон/факс (довідки), адреса електронної пошти та веб-	Телефон:+38 050 315 75 98: адреса: depap@ukr.net

ГУ Держгеокадастру у Херсонській області

108 від 17.12.2024

0.201
жк Юлія Анатолівна



адміністративної послуги		
Нормативні акти, якими регламентується надання адміністративної послуги		
4	Закони України	Земельний кодекс України, Закон України «Про Державний земельний кадастр»
5	Акти Кабінету Міністрів України	Пункти 198, 199 Порядку ведення Державного земельного кадастру, затвердженого постановою Кабінету Міністрів України від 17 жовтня 2012 р. № 1051. Розпорядження Кабінету Міністрів України від 16 травня 2014 р. № 523-р «Деякі питання надання адміністративних послуг органів виконавчої влади через центри надання адміністративних послуг»
6	Акти центральних органів виконавчої влади	
7	Акти місцевих органів виконавчої влади / органів місцевого самоврядування	
Умови отримання адміністративної послуги		
8	Підстава для одержання адміністративної послуги	Заява про надання відомостей з Державного земельного кадастру
9	Вичерпний перелік документів, необхідних для отримання адміністративної послуги, а також вимоги до них	1. Заява про надання відомостей з Державного земельного кадастру за формою, встановленою Порядком ведення Державного земельного кадастру, затвердженим постановою Кабінету Міністрів України від 17 жовтня 2012 р. № 1051 (форма заяви додається)*. 2. Документ, який підтверджує повноваження діяти від імені заявника (у разі подання заяви уповноваженою заявником особою)
10	Порядок та спосіб подання документів, необхідних для отримання адміністративної послуги	Заява про надання відомостей з Державного земельного кадастру у паперовій формі з доданими документами подається заявником або уповноваженою ним особою особисто або надсилається рекомендованим листом з описом вкладення та повідомленням про вручення або в електронній формі – технічними засобами електронних комунікацій з використанням електронного підпису, що базується на кваліфікованому сертифікаті електронного підпису, чи іншого альтернативного засобу електронної ідентифікації особи через Публічну кадастрову карту або з використанням Єдиного державного вебпорталу електронних послуг, у тому числі через вебсторінку Держгеокадастру
11	Платність (безоплатність) надання адміністративної послуги	Безоплатно
12	Строк надання адміністративної послуги	Протягом 10 робочих днів з дня реєстрації відповідної заяви у територіальному органі Держгеокадастру
13	Перелік підстав для відмови у наданні адміністративної послуги	1. У Державному земельному кадастрі відсутні запитовані відомості. 2. Із заявою про надання відомостей з Державного земельного кадастру звернулася неналежна особа (право на отримання надано громадянам). 3. Документи подано не в повному обсязі (відсутність документа, що підтверджує повноваження діяти від імені заявника) та/або документи не відповідають вимогам, встановленим законом (заява не відповідає встановленій формі)
14	Результат надання адміністративної послуги	Довідка про наявність у Державному земельному кадастрі відомостей про одержання у власність земельної ділянки в межах норм безоплатної приватизації за певним видом її цільового призначення (використання) або повідомлення про відмову у наданні відомостей 3 Державного земельного кадастру



15	Способи отримання відповіді (результату)	Надсилаються заявникові в електронній формі технічними засобами електронних комунікацій на вказану у зверненні адресу електронної пошти або з використанням Єдиного державного вебпорталу електронних послуг, у тому числі через вебсторінку Держгеокадастру, за бажанням заявника видаються у паперовій формі центром надання адміністративних послуг особисто заявнику або шляхом направлення поштою цінним листом з описом вкладення та повідомленням про вручення
16	Примітка	* Форму заяви про надання відомостей з Державного земельного кадастру наведено в додатку до Типової інформаційної картки адміністративної послуги

Додаток

до Типової інформаційної картки адміністративної послуги з видачі довідки про наявність у Державному земельному кадастрі відомостей про одержання у власність земельної ділянки в межах норм безоплатної приватизації за певним видом її цільового призначення (використання)

(особа, уповноважена надавати відомості

з Державного земельного кадастру)

(прізвище, власне ім'я, по батькові (за наявності)
фізичної особи /

найменування юридичної особи)

(унікальний номер запису в Єдиному
державному демографічному реєстрі (за наявності)

(податковий номер/серія (за наявності) та номер паспорта

фізичної особи, яка через свої релігійні переконання

відмовилася від прийняття номера)

(реквізити документа, що посвідчує особу,

яка звернулася із заявою

(назва документа, номер та серія, дата видачі), та

документа, що посвідчує повноваження діяти

від імені особи)

(місце проживання фізичної особи /

місцезнаходження юридичної особи)

(контакти особи (адреса електронної пошти,
контактний номер телефону)

ЗАЯВА**про надання відомостей з Державного земельного кадастру**

Відповідно до Закону України “Про Державний земельний кадастр” та Порядку ведення Державного земельного кадастру прошу надати:

витяг з Державного
земельного кадастру

про:

державний кордон України

землі в межах території адміністративно-територіальної
одиниці

землі в межах територій територіальних громад

ГУ Держгеокадастру у Херсонській області

108 від 17.12.2024

0.201
жк Юлія Анатоліївна



обмеження у використанні земель

у тому числі з посиланням на документи, на підставі яких відомості про обмеження у використанні земель внесені до Державного земельного кадастру

меліоративну мережу, складову частину меліоративної мережі

земельну ділянку з:

відомостями про речові права на земельну ділянку, їх обтяження, одержаними в порядку інформаційної взаємодії з Державного реєстру речових прав на нерухоме майно, включно з іншими відомостями, внесеними до Поземельної книги, а також відомостями про ділянки надр, надані у користування відповідно до спеціальних дозволів на користування надрами та актів про надання гірничих відводів, одержаними в порядку інформаційної взаємодії між Державним земельним кадастром, Держгеонадрами та Держпраці (за наявності), та посиланням на документи, на підставі яких відомості про обмеження у використанні земель внесені до Державного земельного кадастру;

усіма відомостями, внесеними до Поземельної книги, крім відомостей про речові права на земельну ділянку, що виникли після 1 січня 2013 р., а також відомостями про ділянки надр, надані у користування відповідно до спеціальних дозволів на користування надрами та актів про надання гірничих відводів, одержаними в порядку інформаційної взаємодії між Державним земельним кадастром, Держгеонадрами та Держпраці (за наявності), та посиланням на документи, на підставі яких відомості про обмеження у використанні земель внесені до Державного земельного кадастру;

видачу державного акта на право власності на земельну ділянку новому власнику земельної ділянки

довідку, що містить узагальнену інформацію про землі (території);

вкопіювання з картографічної основи Державного земельного кадастру, кадастрової карти (плану);

копію документа, що створюється під час ведення Державного земельного кадастру;

витяг з документа Державного земельного кадастру;

довідку про наявність та розмір земельної частки (паю);

довідку про наявність у Державному земельному кадастрі відомостей про одержання у власність земельної ділянки у межах норм безоплатної приватизації за певним видом її цільового призначення (використання);

довідку про осіб, які отримали доступ до інформації про суб'єкта речового права у Державному земельному кадастрі.

Відомості про:	власника/користувача земельної ділянки або уповноважену ним особу;
----------------	--



	спадкоємця/ правонаступника (для юридичних осіб); особу, в інтересах якої встановлено обмеження, або уповноважену нею особу; власника спеціального дозволу на користування надрами або уповноважену ним особу; орган державної влади/орган місцевого самоврядування; розробника документації із землеустрою/суб'єкта оціночної діяльності відповідно до статті 6 Закону України «Про оцінку земель»; нотаріуса
Прізвище, власне ім'я, по батькові (за наявності) фізичної особи / найменування юридичної особи	
Унікальний номер запису в Єдиному державному демографічному реєстрі (за наявності)	
Податковий номер / серія (за наявності) та номер паспорта фізичної особи, яка через свої релігійні переконання відмовилася від прийняття номера	
Місце проживання фізичної особи / місцезнаходження юридичної особи	
Реквізити документа, що посвідчує особу заявника (назва, номер та серія документа, дата його видачі), та документа, що посвідчує повноваження діяти від імені особи (для уповноваженої особи)	
Підстави для надання відповідної інформації з посиланням на норму закону, яка передбачає право відповідного органу державної влади або органу місцевого самоврядування запитувати таку інформацію, а також реквізити справи, у зв'язку з якою виникла потреба в отриманні інформації	

Відомості про об'єкт Державного земельного кадастру, стосовно якого запитуються відомості:

Дані про земельну ділянку	
Місце розташування земельної ділянки	
Кадастровий номер земельної ділянки (за наявності)	
Дані про інший об'єкт Державного земельного кадастру, стосовно якого запитуються відомості	

Відомості про документ та/або витяг з документа Державного земельного кадастру, стосовно якого запитуються відомості:

0.201
жк Юлія Анатолівна

ГУ Держгеокадастру у Херсонській області

108 від 17.12.2024



Дані про тип (назву), номер, дату реєстрації, назву розділу або перелік розділів, назву або номер сторінки документу, з якого замовляється копія	
--	--

До заяви/запиту додаються:

копія документа, що посвідчує особу;
 документ про оплату послуг за надання відомостей з Державного земельного кадастру;

документ, який підтверджує повноваження діяти від імені заявника (у разі подання заяви уповноваженою особою заявника);
 доручення власника (користувача) або набувача права на земельну ділянку на отримання відомостей з Державного земельного кадастру.

Інформацію про стан формування витягу/довідки/випокіювання/ засвідченої копії прошу надати:

€ у паперовій формі у центрі надання адміністративних послуг

€ в електронній формі:

€ через Єдиний державний вебпортал електронних послуг, у тому числі через вебсторінку Держгеокадастру;

€ на адресу електронної пошти _____

Підпис заявника

МП (за наявності)

Дата подання заяви

МП

Службова інформація

Реєстраційний номер заяви

Дата реєстрації заяви

Прізвище, власне ім'я, по батькові (за наявності) особи, уповноваженої надавати відомості з Державного земельного кадастру

Підпис особи, уповноваженої надавати відомості з Державного земельного кадастру



**ТИПОВА ІНФОРМАЦІЙНА КАРТКА АДМІНІСТРАТИВНОЇ ПОСЛУГИ
ВНЕСЕННЯ ДО ДЕРЖАВНОГО ЗЕМЕЛЬНОГО КАДАСТРУ ВІДОМОСТЕЙ ПРО
ОБМЕЖЕННЯ У ВИКОРИСТАННІ ЗЕМЕЛЬ, БЕЗПОСЕРЕДНЬО ВСТАНОВЛЕНІ
ЗАКОНАМИ ТА ПРИЙНЯТИМИ ВІДПОВІДНО ДО НИХ НОРМАТИВНО-
ПРАВОВИМИ АКТАМИ, МІСТОБУДІВНОЮ ДОКУМЕНТАЦІЄЮ, З ВИДАЧЕЮ
ВИТЯГУ**

(назва адміністративної послуги)

Відділ № 5 Управління забезпечення реалізації державної політики у сфері земельних відносин
(найменування суб'єкта надання послуги)

Інформація про центр надання адміністративних послуг	
Найменування центру надання адміністративних послуг, в якому здійснюється обслуговування суб'єкта звернення	Відділ «Центр надання адміністративних послуг» Білозерської селищної ради
1. Місцезнаходження центру надання адміністративних послуг	вул. Свободи, 87, смт Білозерка, Херсонська область, 75000
2. Інформація щодо режиму роботи центру надання адміністративних послуг	Пн, Вт, Ср, Чт, Пт з 9.00 до 16.00 без перерви; Сб, Нд вихідний
3. Телефон/факс (довідки), адреса електронної пошти та веб-сайт центру надання адміністративних послуг	+380(95)796 72 82 belcnap75000@ukr.net https://bilozerka-otg.gov.ua/ http://m.facebook.com/p/Білозерська-Військова-Адміністрація-100089874284134/
Інформація про центр надання адміністративних послуг	
Найменування центру надання адміністративної послуги, в якому здійснюється обслуговування суб'єкта звернення	Відділ з питань організації діяльності ЦНАП Виконавчого комітету Чорнобаївської сільської ради Херсонського району Херсонської області
Місцезнаходження центру надання адміністративної послуги	вул. Покровська, 40-Б, с. Чорнобаївка, Херсонський р-н, Херсонська область, 75024
Інформація щодо режиму роботи центру надання адміністративної послуги	Пн, Вт, Ср, Чт, Пт з 8.00 до 17.00, обідня перерва з 12.00 до 13.00; Сб, Нд вихідний
Телефон/факс (довідки), адреса електронної пошти та веб-сайт центру надання адміністративної послуги	+380(99)074 55 04 chornobaivka.cnap@ukr.net
Інформація про центр надання адміністративних послуг	
Найменування центру надання адміністративної послуги, в якому здійснюється обслуговування суб'єкта звернення	Відділ Центр надання адміністративних послуг Дар'ївської сільської ради Херсонського району Херсонської області
Місцезнаходження центру надання адміністративної послуги	вул. Соборна, 126, с. Дар'ївка, Херсонський р-н, Херсонська область, 75032
Інформація щодо режиму роботи центру надання адміністративної послуги	Пн, Вт, Ср, Чт, Пт з 8.00 до 17.00, обідня перерва з 12.00 до 13.00; Сб, Нд вихідний
Телефон/факс (довідки), адреса електронної пошти та веб-сайт центру надання адміністративної послуги	+380(95)876 11 52 cnapdarivskoisilskoiradi@gmail.com https://cnap.daryivska-gromada.gov.ua/
Інформація про центр надання адміністративних послуг	
Найменування центру надання адміністративної послуги, в якому здійснюється обслуговування суб'єкта звернення	Центр надання адміністративних послуг Херсонської міської територіальної громади
Місцезнаходження центру надання адміністративної послуги	вул. Михайла Грушевського, 97, м. Херсон, 73003
Інформація щодо режиму роботи центру	ПН, ВТ, СР, ЧТ, ПТ з 8.30 до 16.30 без перерви на обід, СБ та

ГУ Держгеокадастру у Херсонській області

108 від 17.12.2024

0.201
жк Юлія Анатолівна



надання адміністративної послуги		НД вихідний
Телефон/факс (довідки), адреса електронної пошти та веб-сайт центру надання адміністративної послуги		Телефон:+38 050 315 75 98: Електрона пошта: depap@ukr.net
Нормативні акти, якими регламентується надання адміністративної послуги		
4.	Закони України	Статті 28, 32 Закону України «Про Державний земельний кадастр»
5.	Акти Кабінету Міністрів України	Пункти 69–75, 77–79, 102, 104, 105 Порядку ведення Державного земельного кадастру, затвердженого постановою Кабінету Міністрів України від 17 жовтня 2012 р. № 1051 Постанова Кабінету Міністрів України від 1 серпня 2011 р. № 835 «Деякі питання надання Державною службою з питань геодезії, картографії та кадастру та її територіальними органами адміністративних послуг» Розпорядження Кабінету Міністрів України від 16 травня 2014 р. № 523-р «Деякі питання надання адміністративних послуг органів виконавчої влади через центри надання адміністративних послуг»
6.	Акти центральних органів виконавчої влади	
7.	Акти місцевих органів виконавчої влади/органів місцевого самоврядування	
Умови отримання адміністративної послуги		
8.	Підстава для одержання адміністративної послуги	Заява про внесення відомостей (змін до них) до Державного земельного кадастру про обмеження у використанні земель, встановлені законами та прийнятими відповідно до них нормативно-правовими актами
9.	Вичерпний перелік документів, необхідних для отримання адміністративної послуги, а також вимоги до них	1. Заява органу виконавчої влади, органу місцевого самоврядування, рішенням якого затверджена документація із землеустрою, містобудівна документація, які є підставою для внесення відомостей про ці обмеження до Державного земельного кадастру, про внесення відомостей (змін до них) до Державного земельного кадастру за формою, встановленою Порядком ведення Державного земельного кадастру, затвердженим постановою Кабінету Міністрів України від 17 жовтня 2012 р. № 1051 (форма заяви додається)* 2. Документація із землеустрою, яка згідно з пунктом 102 Порядку ведення Державного земельного кадастру, затвердженого постановою Кабінету Міністрів України від 17.10.2012 № 1051, є підставою для внесення до Державного земельного кадастру відомостей про такі обмеження, а саме: схеми землеустрою і техніко-економічних обґрунтувань використання та охорони земель адміністративно-територіальних одиниць; комплексні плани просторового розвитку територій територіальних громад, генеральні плани населених пунктів, детальні плани територій; проекти землеустрою щодо організації і встановлення меж територій природно-заповідного фонду та іншого природоохоронного призначення, оздоровчого, рекреаційного, історико-культурного, лісогосподарського призначення, земель водного фонду та водоохоронних зон, обмежень у використанні земель та їх режимоутворюючих об'єктів; проекти землеустрою, що забезпечують еколого-економічне обґрунтування сівозміни та впорядкування угідь; проекти землеустрою щодо відведення земельних ділянок; технічна документація із землеустрою щодо встановлення (відновлення) меж земельної ділянки в натурі (на місцевості); інша документація із землеустрою відповідно до статті 25 Закону України «Про землеустрій»; договір; рішення суду; робочі проекти землеустрою; проекти створення територій та об'єктів природно-заповідного фонду; технічна документація із землеустрою щодо інвентаризації земель; технічна документація із землеустрою щодо резервування цінних для заповідання територій та об'єктів; матеріали, за якими відповідно до законодавства, що діяло на момент їх розроблення, здійснювалося встановлення

ГУ Держгеокадастру у Херсонській області

108 від 17.12.2024

0.201
жк Юлія Анатолівна



		<p>обмежень у використанні земель, визначених відповідно до Закону України «Про охорону культурної спадщини» і встановлених частиною сьомою статті 47 Закону України «Про землеустрій» до набрання чинності Законом України від 28 квітня 2021 р. № 1423-IX «Про внесення змін до деяких законодавчих актів України щодо вдосконалення системи управління та дерегуляції у сфері земельних відносин» (у разі коли з таких матеріалів неможливо встановити дійсні межі зазначених обмежень, такі відомості вносяться до Державного земельного кадастру на підставі науково-проектної документації у сфері охорони культурної спадщини, передбаченої Законом України «Про охорону культурної спадщини», а до її розроблення - технічної документації із землеустрою щодо встановлення меж режимоутворюючих об'єктів культурної спадщини). Документація із землеустрою, технічна документація з оцінки земель в електронній формі засвідчуються шляхом накладення електронного підпису сертифікованого інженера-землевпорядника, що базується на кваліфікованому сертифікаті електронного підпису, з використанням кваліфікованої електронної позначки часу</p> <p>3. Електронний документ</p>
10.	Порядок та спосіб подання документів, необхідних для отримання адміністративної послуги	<p>Заява разом з документацією із землеустрою або технічною документацією оцінки земель в електронній формі, електронним документом надсилається в електронній формі технічними засобами електронних комунікацій з використанням електронного підпису, що базується на кваліфікованому сертифікаті електронного підпису, чи іншого альтернативного засобу електронної ідентифікації особи з використанням Єдиного державного вебпорталу електронних послуг, у тому числі через веб-сторінку Держгеокадастру</p> <p>Подання заяви про внесення відомостей до Державного земельного кадастру разом із документацією із землеустрою чи документацією із оцінки земель здійснюється розробником такої документації, якщо інше не встановлено договором на виконання робіт із землеустрою чи оцінки земель</p>
11.	Платність (безоплатність) надання адміністративної послуги	Безоплатно
12.	Строк надання адміністративної послуги	14 робочих днів з дня реєстрації відповідної заяви у територіальному органі Держгеокадастру
13.	Перелік підстав для відмови у наданні адміністративної послуги	<ol style="list-style-type: none"> 1. Подання заявником документів не в повному обсязі 2. Невідповідність поданих документів вимогам законодавства.
14.	Результат надання адміністративної послуги	Витяг з Державного земельного кадастру про обмеження у використанні земель, який надається на підтвердження внесення до Державного земельного кадастру відомостей про обмеження у використанні земель, встановлені законами та прийнятими відповідно до них нормативно-правовими актами
15.	Способи отримання відповіді (результату)	Надсилається заявникові в електронній формі технічними засобами електронних комунікацій на вказану у заяві про внесення відомостей (змін до них) адресу електронної пошти або з використанням Єдиного державного вебпорталу електронних послуг, у тому числі через веб-сторінку Держгеокадастру, та за бажанням заявника видається у паперовій формі центром надання адміністративних послуг, зазначеним у заяві про внесення відомостей (змін до них)
16.	Примітка	*Форма заяви про внесення відомостей (змін до них) до Державного земельного кадастру наведена у додатку до Типової інформаційної картки адміністративної послуги



Додаток

до Типової інформаційної картки адміністративної послуги внесення до Державного земельного кадастру відомостей про обмеження у використанні земель, безпосередньо встановлені законами та прийнятими відповідно до них нормативно-правовими актами, містобудівною документацією, з видачею витягу

Державному кадастровому реєстратору

(найменування органу, що здійснює ведення

Державного земельного кадастру)

(прізвище, власне ім'я, по батькові (за наявності) фізичної особи /

найменування юридичної особи)

(податковий номер / унікальний номер запису в Єдиному державному демографічному реєстрі (за наявності) / серія (за наявності) та номер паспорта фізичної особи,

яка через свої релігійні переконання відмовилася від прийняття номера)

(реквізити документа, що посвідчує особу,

яка звернулася із заявою

(назва документа, номер та серія (за наявності), дата видачі), та документа, що посвідчує повноваження діяти від імені особи)

(місце проживання фізичної особи /

місцезнаходження юридичної особи)

(контакти особи (адреса електронної пошти, контактний номер телефону))

ЗАЯВА

про внесення відомостей (змін до них)
до Державного земельного кадастру

Відповідно до Закону України “Про Державний земельний кадастр” прошу внести відомості (зміни до них) до Державного земельного кадастру про:

Об’єкт Державного земельного кадастру,
щодо якого вносяться відомості:

Є державний кордон України;

Є землі в межах території адміністративно-територіальної одиниці;

Є землі в межах території територіальної громади;



обмеження у використанні земель;

€ меліоративну мережу;

€ складову частину меліоративної мережі;

€ земельну ділянку

Місце розташування земельної ділянки:

Інші відомості:

Кадастровий номер земельної ділянки (за наявності):

Дані про інший об'єкт Державного земельного кадастру, щодо якого вносяться відомості:

До заяви додаються*:

€ копія документа, що посвідчує особу;

€ копія документа, що посвідчує повноваження діяти від імені особи;

€ копія документа про присвоєння податкового номера;

€ документація із землеустрою;

€ документація із оцінки земель;

€ рішення Держгеокадастру про внесення відомостей (змін до них) про державний кордон України до Державного земельного кадастру;

€ документи щодо демаркації, редемаркації, делімітації державного кордону України;

€ електронний документ;

€ рішення Верховної Ради України, органу виконавчої влади, органу місцевого самоврядування;

€ договір;

€ рішення суду;

€ документи, на підставі яких виникає відповідне право суборенди, сервітуту, із зазначенням меж частини земельної ділянки, на яку поширюється відповідне речове право;

€ документи, що підтверджують погодження з органом виконавчої влади, органом місцевого самоврядування, фізичною, юридичною особою зміни цільового призначення земельної ділянки у разі обов'язкового погодження такої документації відповідно до законодавства та/або забезпечення виконання зобов'язання з відшкодування втрат сільськогосподарського, лісогосподарського виробництва, у вигляді гарантії у разі обов'язкового відшкодування таких втрат відповідно до законодавства.

У разі застосування норм статті 121 Земельного кодексу України в квадраті ставиться



символ “V”.

Інформацію про результати розгляду заяви прошу надати:

€ у паперовій формі у центрі надання адміністративних послуг

€ в електронній формі:

€ через Єдиний державний вебпортал електронних послуг, у тому числі через вебсторінку Держгеокадастру;

€ на адресу електронної пошти _____.

Підпис заявника

МП (за наявності)

Дата подання заяви

МП

Службова інформація

Реєстраційний номер заяви

Дата реєстрації заяви

Прізвище, власне ім'я,
по батькові (за наявності)
Державного кадастрового
реєстратора

Підпис Державного кадастрового
реєстратора

*Не застосовується у випадку, передбаченому пунктом 121¹ Порядку ведення Державного земельного кадастру.

**ТИПОВА ІНФОРМАЦІЙНА КАРТКА АДМІНІСТРАТИВНОЇ ПОСЛУГИ
ВНЕСЕННЯ ДО ДЕРЖАВНОГО ЗЕМЕЛЬНОГО КАДАСТРУ ВІДОМОСТЕЙ
(ЗМІН ДО НИХ) ПРО ЗЕМЕЛЬНУ ДІЛЯНКУ З ВИДАЧЕЮ ВИТЯГУ**

(назва адміністративної послуги)

Відділ № 5 Управління забезпечення реалізації державної політики у сфері земельних відносин
(найменування суб'єкта надання послуги)

Інформація про центр надання адміністративних послуг	
Найменування центру надання адміністративних послуг, в якому здійснюється обслуговування суб'єкта звернення	Відділ «Центр надання адміністративних послуг» Білозерської селищної ради
1	Місцезнаходження центру надання адміністративних послуг
2	Інформація щодо режиму роботи центру надання адміністративних послуг
3	Телефон/факс (довідки), адреса електронної пошти та веб-сайт центру надання адміністративних послуг
Інформація про центр надання адміністративних послуг	
Найменування центру надання адміністративної послуги, в якому здійснюється обслуговування суб'єкта звернення	Відділ з питань організації діяльності ЦНАП Виконавчого комітету Чорнобаївської сільської ради Херсонського району Херсонської області
Місцезнаходження центру надання адміністративної послуги	вул. Покровська, 40-Б, с. Чорнобаївка, Херсонський р-н, Херсонська область, 75024
Інформація щодо режиму роботи центру надання адміністративної послуги	Пн, Вт, Ср, Чт, Пт з 8.00 до 17.00, обідня перерва з 12.00 до 13.00; Сб, Нд вихідний
Телефон/факс (довідки), адреса електронної пошти та веб-сайт центру надання адміністративної послуги	+380(99)074 55 04 chornobaivka.cnap@ukr.net
Інформація про центр надання адміністративних послуг	
Найменування центру надання адміністративної послуги, в якому здійснюється обслуговування суб'єкта звернення	Відділ Центр надання адміністративних послуг Дар'ївської сільської ради Херсонського району Херсонської області
Місцезнаходження центру надання адміністративної послуги	вул. Соборна, 126, с. Дар'ївка, Херсонський р-н, Херсонська область, 75032
Інформація щодо режиму роботи центру надання адміністративної послуги	Пн, Вт, Ср, Чт, Пт з 8.00 до 17.00, обідня перерва з 12.00 до 13.00; Сб, Нд вихідний
Телефон/факс (довідки), адреса електронної пошти та веб-сайт центру надання адміністративної послуги	+380(95)876 11 52 cnapdarivskoilsilskoiradi@gmail.com https://cnap.daryivska-gromada.gov.ua/
Інформація про центр надання адміністративних послуг	
Найменування центру надання адміністративної послуги, в якому здійснюється обслуговування суб'єкта звернення	Центр надання адміністративних послуг Херсонської міської територіальної громади
Місцезнаходження центру надання адміністративної послуги	вул. Михайла Грушевського, 97, м. Херсон, 73003
Інформація щодо режиму роботи центру надання адміністративної послуги	ПН, ВТ, СР, ЧТ, ПТ з 8.30 до 16.30 без перерви на обід, СБ та НД вихідний
Телефон/факс (довідки), адреса електронної пошти та веб-сайт центру надання адміністративної послуги	Телефон: +38 050 315 75 98; Електронна пошта: depar@ukr.net

ГУ Держгеокадастру у Херсонській області

108 від 17.12.2024

0.201
жк Юлія Анатолівна



Нормативні акти, якими регламентується надання адміністративної послуги		
4.	Закони України	Статті 21, 24, 26 Закону України «Про Державний земельний кадастр»
5.	Акти Кабінету Міністрів України	Пункти 118, 121, 122, 130 ¹ , 130 ² Порядку ведення Державного земельного кадастру, затвердженого постановою Кабінету Міністрів України від 17 жовтня 2012 р. № 1051 Постанова Кабінету Міністрів України від 1 серпня 2011 р. № 835 «Деякі питання надання Державною службою з питань геодезії, картографії та кадастру та її територіальними органами адміністративних послуг» Розпорядження Кабінету Міністрів України від 16 травня 2014 р. № 523-р «Деякі питання надання адміністративних послуг органів виконавчої влади через центри надання адміністративних послуг»
6.	Акти центральних органів виконавчої влади	
7.	Акти місцевих органів виконавчої влади/органів місцевого самоврядування	
Умови отримання адміністративної послуги		
8.	Підстава для одержання адміністративної послуги	Заява про внесення відомостей (змін до них) до Державного земельного кадастру Заява про внесення відомостей (змін до них) до Державного земельного кадастру про межі частини земельної ділянки, на якій може проводитися гідротехнічна меліорація
9.	Вичерпний перелік документів, необхідних для отримання адміністративної послуги, а також вимоги до них	1. Заява про внесення відомостей (змін до них) до Державного земельного кадастру за формою, встановленою Порядком ведення Державного земельного кадастру, затвердженим постановою Кабінету Міністрів України від 17 жовтня 2012 р. № 1051 (форма заяви додається)* 2. Оригінали документації із землеустрою, технічної документації з оцінки земель, які є підставою для внесення таких змін (крім випадків, визначених законодавством), засвідчені шляхом накладення електронного підпису сертифікованого інженера-землепорядника, що базується на кваліфікованому сертифікаті електронного підпису, з використанням кваліфікованої електронної позначки часу 3. Документація із землеустрою, на підставі якої вносяться зміни до відомостей Державного земельного кадастру, у формі електронного документа (крім випадків, визначених законодавством) Або 1. Заява про внесення відомостей (змін до них) до Державного земельного кадастру про межі частини земельної ділянки, на якій може проводитися гідротехнічна меліорація, за формою, встановленою Порядком ведення Державного земельного кадастру, затвердженим постановою Кабінету Міністрів України від 17 жовтня 2012 р. № 1051 (форма заяви додається).** 2. Витяг з Державного земельного кадастру про меліоративну мережу, складову частину меліоративної мережі. 3. Технічна документація із землеустрою щодо інвентаризації земель. 4. Електронний документ
10.	Порядок та спосіб подання документів, необх	Заява разом з документацією із землеустрою або ГУ Держгеокадастру у Херсонській області ю оцінки земель в електронній



	адміністративної послуги	формі, електронним документом надсилається в електронній формі технічними засобами електронних комунікацій з використанням електронного підпису, що базується на кваліфікованому сертифікаті електронного підпису, чи іншого альтернативного засобу електронної ідентифікації особи з використанням Єдиного державного вебпорталу електронних послуг, у тому числі через веб-сторінку Держгеокадастру Подання заяви про внесення відомостей до Державного земельного кадастру разом із документацією із землеустрою чи документацією із оцінки земель здійснюється розробником такої документації, якщо інше не встановлено договором на виконання робіт із землеустрою чи оцінки земель
11.	Платність (безоплатність) надання адміністративної послуги	Безоплатно
12.	Строк надання адміністративної послуги	14 робочих днів з дня реєстрації відповідної заяви у територіальному органі Держгеокадастру
13.	Перелік підстав для відмови у наданні адміністративної послуги	1. Із заявою звернулася неналежна особа (зміни до відомостей про земельну ділянку вносяться за заявою власника або користувача земельної ділянки державної чи комунальної власності) 2. Подані документи не відповідають вимогам законодавства 3. Заявлені відомості вже внесені до Поземельної книги Відмова у внесенні до Державного земельного кадастру відомостей про межі частини земельної ділянки, на якій може проводитися гідротехнічна меліорація, надається у разі, коли: 1) заявником подано документи не в повному обсязі; 2) подані документи не відповідають вимогам законодавства; 3) із заявою звернулася неналежна особа
14.	Результат надання адміністративної послуги	Витяг з Державного земельного кадастру про земельну ділянку на підтвердження внесення відомостей (змін до них) до Державного земельного кадастру Рішення про відмову у внесенні відомостей (змін до них) до Державного земельного кадастру
15.	Способи отримання відповіді (результату)	Надсилається заявникові в електронній формі технічними засобами електронних комунікацій на вказану у заяві про внесення відомостей (змін до них) адресу електронної пошти або з використанням Єдиного державного вебпорталу електронних послуг, у тому числі через веб-сторінку Держгеокадастру, та за бажанням заявника видається у паперовій формі центром надання адміністративних послуг, зазначеним у заяві про внесення відомостей (змін до них)
16.	Примітка	*Форму заяви про внесення відомостей (змін до них) до Державного земельного кадастру про земельну ділянку наведено у додатку 1 до Типової інформаційної картки адміністративної послуги **Форму заяви про внесення відомостей (змін до них) до Державного земельного кадастру про межі частини земельної ділянки, на якій може проводитися гідротехнічна меліорація наведено у додатку 2 до Типової інформаційної картки адміністративної послуги



Додаток 1
до Типової інформаційної картки
адміністративної послуги внесення
до Державного земельного кадастру
відомостей (змін до них)
про земельну ділянку

Державному кадастровому реєстратору

(найменування органу, що здійснює ведення

Державного земельного кадастру)

(прізвище, власне ім'я, по батькові (за наявності) фізичної особи /

найменування юридичної особи)

(податковий номер / унікальний номер запису в Єдиному державному
демографічному реєстрі (за наявності) /
серія (за наявності) та номер паспорта фізичної особи,

яка через свої релігійні переконання відмовилася
від прийняття номера)

(реквізити документа, що посвідчує особу,

яка звернулася із заявою

(назва документа, номер та серія (за наявності), дата видачі),
та
документа, що посвідчує повноваження діяти від імені особи)

(місце проживання фізичної особи /

місцезнаходження юридичної особи)

(контакти особи (адреса електронної пошти, контактний номер
телефону))

ЗАЯВА

про внесення відомостей (змін до них)
до Державного земельного кадастру

Відповідно до Закону України “Про Державний земельний кадастр” прошу внести
відомості (зміни до них) до Державного земельного
кадастру про:

Об'єкт Державного земельного кадастру,
щодо якого вносяться відомості:

Є державний кордон України;

Є землі в межах території адміністративно-
територіальної одиниці;

Є землі в межах території територіальної
громади;

Є обмеження у використанні земель;

Є меліоративну мережу;

ГУ Держгеокадастру у Херсонській області

108 від 17.12.2024

0.201
жк Юлія Анатолівна



€ складову частину меліоративної мережі;

земельну ділянку

Місце розташування земельної ділянки:

Інші відомості:

Кадастровий номер земельної ділянки (за наявності):

Дані про інший об'єкт Державного земельного кадастру, щодо якого вносяться відомості:

До заяви додаються*:

€ копія документа, що посвідчує особу;

€ копія документа, що посвідчує повноваження діяти від імені особи;

€ копія документа про присвоєння податкового номера;

€ документація із землеустрою;

€ документація із оцінки земель;

€ рішення Держгеокадастру про внесення відомостей (змін до них) про державний кордон України до Державного земельного кадастру;

€ документи щодо демаркації, редемаркації, делімітації державного кордону України;

€ електронний документ;

€ рішення Верховної Ради України, органу виконавчої влади, органу місцевого самоврядування;

€ договір;

€ рішення суду;

€ документи, на підставі яких виникає відповідне право суборенди, сервітуту, із зазначенням меж частини земельної ділянки, на яку поширюється відповідне речове право;


€ документи, що підтверджують погодження з органом виконавчої влади, органом місцевого самоврядування, фізичною, юридичною особою зміни цільового призначення земельної ділянки у разі обов'язкового погодження такої документації відповідно до законодавства та/або забезпечення виконання зобов'язання з відшкодування втрат сільськогосподарського, лісогосподарського виробництва, у вигляді гарантії у разі обов'язкового відшкодування таких втрат відповідно до законодавства.

У разі застосування норм статті 121 Земельного кодексу України в квадраті ставиться символ "V".

Інформацію про результати розгляду заяви прошу надати:

€ у паперовій формі у центрі надання адміністративних послуг

0.201
жк Юлія Анатоліївна



Є в електронній формі:

Є через Єдиний державний вебпортал електронних послуг, у тому числі через вебсторінку Держгеокадастру;

Є на адресу електронної пошти _____.

		Службова інформація	
		Реєстраційний номер заяви	
		[]	
		Дата реєстрації заяви	
		[]	
Підпис заявника		Прізвище, власне ім'я, по батькові (за наявності) Державного кадастрового реєстратора	
[]		[]	
МП (за наявності)		Підпис Державного кадастрового реєстратора	
Дата подання заяви		[]	
[]		[]	
МП			
[]			

*Не застосовується у випадку, передбаченому пунктом 121¹ Порядку ведення Державного земельного кадастру.

Додаток 2

до Типової інформаційної картки
адміністративної послуги внесення
до Державного земельного кадастру
відомостей (змін до них)
про земельну ділянку

Державному кадастровому реєстратору

(найменування органу, що здійснює ведення

Державного земельного кадастру)

(прізвище, власне ім'я, по батькові (за наявності) фізичної особи/

найменування юридичної особи)

(податковий номер / унікальний номер запису в Єдиному
державному демографічному реєстрі (за наявності) /

_____ серія (за наявності)
та номер паспорта фізичної особи,

яка через свої релігійні переконання

відмовилася від прийняття номера)

(реквізити документа, що посвідчує особу,

яка звернулася із заявою

(назва документа, номер та серія (за наявності), дата видачі),
та _____

документа, що посвідчує повноваження діяти від імені особи)

(задеклароване / зареєстроване місце проживання (перебування)
фізичної особи /

місце проживання фізичної особи (у разі, коли місце проживання
не збігається із задекларованим / зареєстрованим) /

місцезнаходження юридичної особи)

(контактний номер телефону)

ЗАЯВА

про внесення відомостей (змін до них) до Державного
земельного кадастру про межі частини земельної ділянки, на якій може проводитися
гідротехнічна меліорація

Відповідно до Закону України “Про Державний земельний кадастр” прошу внести
до Державного земельного кадастру відомості про межі частини земельної ділянки з
кадастровим номером _____, на якій може проводитися
гідротехнічна меліорація.

До заяви додаються:

€ копія документа, що посвідчує особу;

€ копія документа, що посвідчує повноваження діяти від імені особи;

€ копія документа про присвоєння податкового номера;

ГУ Держгеокадастру у Херсонській області

108 від 17.12.2024

0.201
мк Юлія Анатолівна



€ документація із землеустрою;

€ електронний документ;

€ витяг з Державного земельного кадастру про меліоративну мережу, складову частину меліоративної мережі;

€ інші документи в кількості штук.

Інформацію про результати розгляду заяви надати:

€ у паперовій формі

€ в електронній формі на адресу: _____

Службова інформація

Реєстраційний номер заяви

Дата реєстрації заяви

Підпис заявника

Прізвище, власне ім'я,
по батькові (за наявності)
Державного кадастрового
реєстратора

МП (за наявності)

Підпис Державного кадастрового
реєстратора

Дата подання заяви

МП

**ТИПОВА ІНФОРМАЦІЙНА КАРТКА АДМІНІСТРАТИВНОЇ ПОСЛУГИ
ВНЕСЕННЯ ДО ДЕРЖАВНОГО ЗЕМЕЛЬНОГО КАДАСТРУ ВІДОМОСТЕЙ
(ЗМІН ДО НИХ) ПРО ЗЕМЛІ В МЕЖАХ ТЕРИТОРІЙ АДМІНІСТРАТИВНО-
ТЕРИТОРІАЛЬНИХ ОДИНИЦЬ, ПРО ЗЕМЛІ В МЕЖАХ ТЕРИТОРІЙ
ТЕРИТОРІАЛЬНИХ ГРОМАД З ВИДАЧЕЮ ВИТЯГУ**

(назва адміністративної послуги)

Відділ № 5 Управління забезпечення реалізації державної політики у сфері земельних відносин

(найменування суб'єкта надання послуги)

Інформація про центр надання адміністративних послуг	
Найменування центру надання адміністративних послуг, в якому здійснюється обслуговування суб'єкта звернення	Відділ «Центр надання адміністративних послуг» Білозерської селищної ради
1	Місцезнаходження центру надання адміністративних послуг вул. Свободи, 87, смт Білозерка, Херсонська область, 75000
2	Інформація щодо режиму роботи центру надання адміністративних послуг Пн, Вт, Ср, Чт, Пт з 9.00 до 16.00 без перерви; Сб, Нд вихідний
3	Телефон/факс (довідки), адреса електронної пошти та веб-сайт центру надання адміністративних послуг +380(95)796 72 82 belcnap75000@ukr.net https://bilozerka-otg.gov.ua/ http://m.facebook.com/p/Білозерська-Військова-Адміністрація-100089874284134/
Інформація про центр надання адміністративних послуг	
Найменування центру надання адміністративної послуги, в якому здійснюється обслуговування суб'єкта звернення	Відділ з питань організації діяльності ЦНАП Виконавчого комітету Чорнобаївської сільської ради Херсонського району Херсонської області
Місцезнаходження центру надання адміністративної послуги	вул. Покровська, 40-Б, с. Чорнобаївка, Херсонський р-н, Херсонська область, 75024
Інформація щодо режиму роботи центру надання адміністративної послуги	Пн, Вт, Ср, Чт, Пт з 8.00 до 17.00, обідня перерва з 12.00 до 13.00; Сб, Нд вихідний
Телефон/факс (довідки), адреса електронної пошти та веб-сайт центру надання адміністративної послуги	+380(99)074 55 04 chornobaivka.cnap@ukr.net
Інформація про центр надання адміністративних послуг	
Найменування центру надання адміністративної послуги, в якому здійснюється обслуговування суб'єкта звернення	Відділ Центр надання адміністративних послуг Дар'івської сільської ради Херсонського району Херсонської області
Місцезнаходження центру надання адміністративної послуги	вул. Соборна, 126, с. Дар'івка, Херсонський р-н, Херсонська область, 75032
Інформація щодо режиму роботи центру надання адміністративної послуги	Пн, Вт, Ср, Чт, Пт з 8.00 до 17.00, обідня перерва з 12.00 до 13.00; Сб, Нд вихідний
Телефон/факс (довідки), адреса електронної пошти та веб-сайт центру надання адміністративної послуги	+380(95)876 11 52 cnapdarivskoilskoiradi@gmail.com https://cnap.daryivska-gromada.gov.ua/
Інформація про центр надання адміністративних послуг	
Найменування центру надання адміністративної послуги, в якому здійснюється обслуговування суб'єкта звернення	Центр надання адміністративних послуг Херсонської міської територіальної громади
Місцезнаходження центру надання адміністративної послуги	вул. Михайла Грушевського, 97, м. Херсон, 73003
Інформація щодо режиму роботи центру надання адміністративної послуги	ПН, ВТ, СР, ЧТ, ПТ з 8.30 до 16.30 без перерви на обід, СБ та НД вихідний
Телефон/факс (довідки), адреса електронної пошти та веб-сайт центру надання адміністративної послуги	Телефон: +38 050 315 75 98: Електронна пошта: depap@ukr.net

ГУ Держгеокадастру у Херсонській області

108 від 17.12.2024

0.201
жк Юлія Анатолівна



Нормативні акти, якими регламентується надання адміністративної послуги		
4.	Закони України	Стаття 32 Закону України «Про Державний земельний кадастр»
5.	Акти Кабінету Міністрів України	Пункти 69–75, 77–79, 87, 96–98 Порядку ведення Державного земельного кадастру, затвердженого постановою Кабінету Міністрів України від 17 жовтня 2012 р. № 1051 Постанова Кабінету Міністрів України від 1 серпня 2011 р. № 835 «Деякі питання надання Державною службою з питань геодезії, картографії та кадастру та її територіальними органами адміністративних послуг» Розпорядження Кабінету Міністрів України від 16 травня 2014 р. № 523-р «Деякі питання надання адміністративних послуг органів виконавчої влади через центри надання адміністративних послуг»
6.	Акти центральних органів виконавчої влади	
7.	Акти місцевих органів виконавчої влади/органів місцевого самоврядування	
Умови отримання адміністративної послуги		
8.	Підстава для одержання адміністративної послуги	Заява про внесення відомостей (змін до них) до Державного земельного кадастру про землі в межах територій адміністративно-територіальних одиниць, про землі в межах територій територіальних громад
9.	Вичерпний перелік документів, необхідних для отримання адміністративної послуги, а також вимоги до них	1. Заява про внесення відомостей (змін до них) до Державного земельного кадастру за формою, встановленою Порядком ведення Державного земельного кадастру, затвердженим постановою Кабінету Міністрів України від 17 жовтня 2012 р. № 1051 (форма заяви додається)* 2. Документація із землеустрою та оцінки земель, яка є підставою для внесення відомостей (змін до них) до Державного земельного кадастру, в електронній формі, засвідчена шляхом накладення електронного підпису сертифікованого інженера-землевпорядника, що базується на кваліфікованому сертифікаті електронного підпису, з використанням кваліфікованої електронної позначки часу 3. Електронний документ
10.	Порядок та спосіб подання документів, необхідних для отримання адміністративної послуги	Заява разом з документацією із землеустрою або технічною документацією оцінки земель в електронній формі, електронним документом надсилається в електронній формі технічними засобами електронних комунікацій з використанням електронного підпису, що базується на кваліфікованому сертифікаті електронного підпису, чи іншого альтернативного засобу електронної ідентифікації особи з використанням Єдиного державного вебпорталу електронних послуг, у тому числі через веб-сторінку Держгеокадастру Подання заяви про внесення відомостей до Державного земельного кадастру разом із документацією із землеустрою чи документацією із оцінки земель здійснюється розробником такої документації, якщо інше не встановлено договором на виконання робіт із землеустрою чи оцінки земель
11.	Платність (безоплатність) надання адміністративної послуги	Безоплатно
12.	Строк надання адміністративної послуги	14 робочих днів з дня реєстрації заяви у територіальному органі Держгеокадастру
13.	Перелік підстав для відмови у наданні адміністративної послуги	1. Подання заявником документів не в повному обсязі 2. Невідповідність поданих документів вимогам законодавства



14.	Результат надання адміністративної послуги	<p>Витяг з Державного земельного кадастру про землі в межах територій адміністративно-територіальних одиниць на підтвердження внесення відомостей (змін до них) про землі в межах територій адміністративно-територіальних одиниць</p> <p>Витяг з Державного земельного кадастру про землі в межах територій територіальних громад на підтвердження внесення відомостей (змін до них) про землі в межах територій територіальних громад</p> <p>Рішення про відмову у внесенні до Державного земельного кадастру відомостей (змін до них) про землі в межах територій адміністративно-територіальних одиниць,</p> <p>Рішення про відмову у внесенні до Державного земельного кадастру відомостей (змін до них) про землі в межах територій територіальних громад</p>
15.	Способи отримання відповіді (результату)	Надсилається заявникові в електронній формі технічними засобами електронних комунікацій на вказану у заяві про внесення відомостей (змін до них) адресу електронної пошти або з використанням Єдиного державного вебпорталу електронних послуг, у тому числі через вебсторінку Держгеокадастру, та за бажанням заявника видається у паперовій формі центром надання адміністративних послуг, зазначеним у заяві про внесення відомостей (змін до них)
16.	Примітка	<p>* Форма заяви про внесення відомостей (змін до них) до Державного земельного кадастру про землі в межах територій адміністративно-територіальних одиниць наведена у додатку 1 до Інформаційної картки адміністративної послуги</p> <p>Форма заяви про внесення відомостей (змін до них) до Державного земельного кадастру про землі в межах територій територіальних громад наведена у додатку 2 до Інформаційної картки адміністративної послуги</p>



Додаток 1

до Типової інформаційної картки адміністративної послуги внесення до Державного земельного кадастру відомостей (змін до них) про землі в межах територій адміністративно-територіальних одиниць, про землі в межах територій територіальних громад з видачею витягу

Державному кадастровому реєстратору

(найменування органу, що здійснює ведення

Державного земельного кадастру)

(прізвище, власне ім'я, по батькові (за наявності) фізичної особи /

найменування юридичної особи)

(податковий номер / унікальний номер запису в Єдиному державному демографічному реєстрі (за наявності) / серія (за наявності) та номер паспорта фізичної особи,

яка через свої релігійні переконання відмовилася від прийняття номера)

(реквізити документа, що посвідчує особу,

яка звернулася із заявою

(назва документа, номер та серія (за наявності), дата видачі), та

документа, що посвідчує повноваження діяти від імені особи)

(місце проживання фізичної особи /

місцезнаходження юридичної особи)

(контакти особи (адреса електронної пошти, контактний номер телефону))

ЗАЯВА

про внесення відомостей (змін до них)
до Державного земельного кадастру

Відповідно до Закону України “Про Державний земельний кадастр” прошу внести відомості (зміни до них) до Державного земельного кадастру про:

Об’єкт Державного земельного кадастру,
щодо якого вносяться відомості:

Є державний кордон України;

землі в межах території адміністративно-територіальної одиниці;

Є землі в межах території територіальної громади;

Є обмеження у використанні земель;



€ меліоративну мережу;

€ складову частину меліоративної мережі;

€ земельну ділянку

Місце розташування земельної ділянки:

Інші відомості:

Кадастровий номер земельної ділянки (за наявності):

Дані про інший об'єкт Державного земельного кадастру, щодо якого вносяться відомості:

До заяви додаються*:

€ копія документа, що посвідчує особу;

€ копія документа, що посвідчує повноваження діяти від імені особи;

€ копія документа про присвоєння податкового номера;

€ документація із землеустрою;

€ документація із оцінки земель;

€ рішення Держгеокадастру про внесення відомостей (змін до них) про державний кордон України до Державного земельного кадастру;

€ документи щодо демаркації, редемаркації, делімітації державного кордону України;

€ електронний документ;

€ рішення Верховної Ради України, органу виконавчої влади, органу місцевого самоврядування;

€ договір;

€ рішення суду;

€ документи, на підставі яких виникає відповідне право суборенди, сервітуту, із зазначенням меж частини земельної ділянки, на яку поширюється відповідне речове право;

€ документи, що підтверджують погодження з органом виконавчої влади, органом місцевого самоврядування, фізичною, юридичною особою зміни цільового призначення земельної ділянки у разі обов'язкового погодження такої документації відповідно до законодавства та/або забезпечення виконання зобов'язання з відшкодування втрат сільськогосподарського, лісогосподарського виробництва, у вигляді гарантії у разі обов'язкового відшкодування таких втрат відповідно до законодавства.

У разі застосування норм статті 121 Земельного кодексу України в квадраті ставиться символ "V".

Інформацію про результати розгляду заяви прошу надати:

€ у паперовій формі у центрі надання адміністративних послуг

€ в електронній формі:

€ через Єдиний державний вебпортал електронних послуг, у тому числі через вебсторінку Держгеокадастру;

€ на адресу електронної пошти _____.

		Службова інформація	
		Реєстраційний номер заяви	
		[_____]	
		Дата реєстрації заяви	
		[_____]	
Підпис заявника		Прізвище, власне ім'я, по батькові (за наявності) Державного кадастрового реєстратора	
[_____]		[_____]	
МП (за наявності)		Підпис Державного кадастрового реєстратора	
Дата подання заяви		[_____]	
МП		[_____]	
[_____]			

*Не застосовується у випадку, передбаченому пунктом 121¹ Порядку ведення Державного земельного кадастру.

Додаток 2

до Типової інформаційної картки адміністративної послуги внесення до Державного земельного кадастру відомостей (змін до них) про землі в межах територій адміністративно-територіальних одиниць, про землі в межах територій територіальних громад з видачею витягу

Державному кадастровому реєстратору

(найменування органу, що здійснює ведення

Державного земельного кадастру)

(прізвище, власне ім'я, по батькові (за наявності) фізичної особи /

найменування юридичної особи)

(податковий номер / унікальний номер запису в Єдиному державному демографічному реєстрі (за наявності) / серія (за наявності) та номер паспорта фізичної особи,

яка через свої релігійні переконання відмовилася від прийняття номера)

(реквізити документа, що посвідчує особу,

яка звернулася із заявою

(назва документа, номер та серія (за наявності), дата видачі), та

документа, що посвідчує повноваження діяти від імені особи)

(місце проживання фізичної особи /

місцезнаходження юридичної особи)

(контакти особи (адреса електронної пошти, контактний номер телефону))

ЗАЯВА

про внесення відомостей (змін до них)
до Державного земельного кадастру

Відповідно до Закону України “Про Державний земельний кадастр” прошу внести відомості (зміни до них) до Державного земельного кадастру про:

Об’єкт Державного земельного кадастру, щодо якого вносяться відомості:

Є державний кордон України;

Є землі в межах території адміністративно-територіальної одиниці;

землі в межах території територіальної громади;

Є обмеження у використанні земель;



€ меліоративну мережу;

€ складову частину меліоративної мережі;

€ земельну ділянку

Місце розташування земельної ділянки:

Інші відомості:

Кадастровий номер земельної ділянки (за наявності):

Дані про інший об'єкт Державного земельного кадастру, щодо якого вносяться відомості:

До заяви додаються*:

€ копія документа, що посвідчує особу;

€ копія документа, що посвідчує повноваження діяти від імені особи;

€ копія документа про присвоєння податкового номера;

€ документація із землеустрою;

€ документація із оцінки земель;

€ рішення Держгеокадастру про внесення відомостей (змін до них) про державний кордон України до Державного земельного кадастру;

€ документи щодо демаркації, редемаркації, делімітації державного кордону України;

€ електронний документ;

€ рішення Верховної Ради України, органу виконавчої влади, органу місцевого самоврядування;

€ договір;

€ рішення суду;

€ документи, на підставі яких виникає відповідне право суборенди, сервітуту, із зазначенням меж частини земельної ділянки, на яку поширюється відповідне речове право;

€ документи, що підтверджують погодження з органом виконавчої влади, органом місцевого самоврядування, фізичною, юридичною особою зміни цільового призначення земельної ділянки у разі обов'язкового погодження такої документації відповідно до законодавства та/або забезпечення виконання зобов'язання з відшкодування втрат сільськогосподарського, лісгосподарського виробництва, у вигляді гарантії у разі обов'язкового відшкодування таких втрат відповідно до законодавства.

У разі застосування норм статті 121 Земельного кодексу України в квадраті ставиться символ "V".

Інформацію про результати розгляду заяви прошу надати:

€ у паперовій формі у центрі надання адміністративних послуг

€ в електронній формі:

€ через Єдиний державний вебпортал електронних послуг, у тому числі через вебсторінку Держгеокадастру;

€ на адресі електронної пошти _____.

		Службова інформація	
		Реєстраційний номер заяви	
		[]	
		Дата реєстрації заяви	
		[]	
Підпис заявника		Прізвище, власне ім'я, по батькові (за наявності) Державного кадастрового реєстратора	
[]		[]	
МП (за наявності)		Підпис Державного кадастрового реєстратора	
Дата подання заяви		[]	
[]		[]	
МП			
[]			

*Не застосовується у випадку, передбаченому пунктом 121¹ Порядку ведення Державного земельного кадастру.

**ТИПОВА ІНФОРМАЦІЙНА КАРТКА АДМІНІСТРАТИВНОЇ ПОСЛУГИ
ДЕРЖАВНА РЕЄСТРАЦІЯ ЗЕМЕЛЬНОЇ ДІЛЯНКИ З ВИДАЧЕЮ ВИТЯГУ З
ДЕРЖАВНОГО ЗЕМЕЛЬНОГО КАДАСТРУ**

(назва адміністративної послуги)

Відділ № 5 Управління забезпечення реалізації державної політики у сфері земельних відносин
(найменування суб'єкта надання послуги)

Інформація про центр надання адміністративних послуг	
Найменування центру надання адміністративних послуг, в якому здійснюється обслуговування суб'єкта звернення	Відділ «Центр надання адміністративних послуг» Білозерської селищної ради
1. Місцезнаходження центру надання адміністративних послуг	вул. Свободи, 87, смт Білозерка, Херсонська область, 75000
2. Інформація щодо режиму роботи центру надання адміністративних послуг	Пн, Вт, Ср, Чт, Пт з 9.00 до 16.00 без перерви; Сб, Нд вихідний
3. Телефон/факс (довідки), адреса електронної пошти та веб-сайт центру надання адміністративних послуг	+380(95)796 72 82 belcnap75000@ukr.net https://bilozerka-otg.gov.ua/ http://m.facebook.com/p/Білозерська-Військова-Адміністрація-100089874284134/
Інформація про центр надання адміністративних послуг	
Найменування центру надання адміністративної послуги, в якому здійснюється обслуговування суб'єкта звернення	Відділ з питань організації діяльності ЦНАП Виконавчого комітету Чорнобаївської сільської ради Херсонського району Херсонської області
Місцезнаходження центру надання адміністративної послуги	вул. Покровська, 40-Б, с. Чорнобаївка, Херсонський р-н, Херсонська область, 75024
Інформація щодо режиму роботи центру надання адміністративної послуги	Пн, Вт, Ср, Чт, Пт з 8.00 до 17.00, обідня перерва з 12.00 до 13.00; Сб, Нд вихідний
Телефон/факс (довідки), адреса електронної пошти та веб-сайт центру надання адміністративної послуги	+380(99)074 55 04 chernobaivka.cnap@ukr.net
Інформація про центр надання адміністративних послуг	
Найменування центру надання адміністративної послуги, в якому здійснюється обслуговування суб'єкта звернення	Відділ Центр надання адміністративних послуг Дар'ївської сільської ради Херсонського району Херсонської області
Місцезнаходження центру надання адміністративної послуги	вул. Соборна, 126, с. Дар'ївка, Херсонський р-н, Херсонська область, 75032
Інформація щодо режиму роботи центру надання адміністративної послуги	Пн, Вт, Ср, Чт, Пт з 8.00 до 17.00, обідня перерва з 12.00 до 13.00; Сб, Нд вихідний
Телефон/факс (довідки), адреса електронної пошти та веб-сайт центру надання адміністративної послуги	+380(95)876 11 52 cnapdarivskoisilskoiradi@gmail.com https://cnap.daryivska-gromada.gov.ua/
Інформація про центр надання адміністративних послуг	
Найменування центру надання адміністративної послуги, в якому здійснюється обслуговування суб'єкта звернення	Центр надання адміністративних послуг Херсонської міської територіальної громади
Місцезнаходження центру надання адміністративної послуги	вул. Михайла Грушевського, 97, м. Херсон, 73003
Інформація щодо режиму роботи центру надання адміністративної послуги	ПН, ВТ, СР, ЧТ, ПТ з 8.30 до 16.30 без перерви на обід, СБ та НД вихідний
Телефон/факс (довідки), адреса електронної пошти та веб-сайт центру надання адміністративної послуги	Телефон: +38 050 315 75 98; Електронна пошта: depar@ukr.net
Нормативні акти, якими регламентується надання адміністративної послуги	
4. Закони України	Стаття 24 Закону України «Про Державний земельний

ГУ Держгеокадастру у Херсонській області

108 від 17.12.2024

0.201
жк Юлія Анатолівна



		кадастр»
5.	Акти Кабінету Міністрів України	Пункти 109, 110, 110-1, 110-2, 111 Порядку ведення Державного земельного кадастру, затвердженого постановою Кабінету Міністрів України від 17 жовтня 2012 р. № 1051 Постанова Кабінету Міністрів України від 1 серпня 2011 р. № 835 «Деякі питання надання Державною службою з питань геодезії, картографії та кадастру та її територіальними органами адміністративних послуг» Розпорядження Кабінету Міністрів України від 16 травня 2014 р. № 523-р «Деякі питання надання адміністративних послуг органів виконавчої влади через центри надання адміністративних послуг»
6.	Акти центральних органів виконавчої влади	
7.	Акти місцевих органів виконавчої влади/органів місцевого самоврядування	
Умови отримання адміністративної послуги		
8.	Підстава для одержання адміністративної послуги	Заява про державну реєстрацію земельної ділянки
9.	Вичерпний перелік документів, необхідних для отримання адміністративної послуги, а також вимоги до них	1. Заява про державну реєстрацію земельної ділянки за формою, встановленою Порядком ведення Державного земельного кадастру, затвердженим постановою Кабінету Міністрів України від 17 жовтня 2012 р. № 1051 (форма заяви додається)* 2. Документація із землеустрою, що є підставою для формування земельної ділянки, в електронній формі з накладеним електронним підписом сертифікованого інженера-землевпорядника, що базується на кваліфікованому сертифікаті електронного підпису, з використанням кваліфікованої електронної позначки часу 3. Електронний документ У разі коли відповідно до закону поділ, об'єднання земельних ділянок здійснюються за погодженням з органами виконавчої влади, органами місцевого самоврядування, фізичними чи юридичними особами, до заяви про державну реєстрацію земельної ділянки, сформованої в результаті поділу або об'єднання земельних ділянок, також додаються документи, що належним чином підтверджують таку згоду
10.	Порядок та спосіб подання документів, необхідних для отримання адміністративної послуги	Заява про державну реєстрацію земельної ділянки з доданими документами подається відповідним сертифікованим інженером-землевпорядником від імені замовника з використанням Єдиного державного вебпорталу електронних послуг, у тому числі через вебсторінку Держгеокадастру
11.	Платність (безоплатність) надання адміністративної послуги	Безоплатно
12.	Строк надання адміністративної послуги	14 календарних днів з дня реєстрації відповідної заяви у територіальному органі Держгеокадастру
13.	Перелік підстав для відмови у наданні адміністративної послуги	1. Документи подані не в повному обсязі (відсутність документа, що підтверджує згоду органу виконавчої влади, органу місцевого самоврядування, фізичної чи юридичної особи про поділ, об'єднання земельних ділянок, з нотаріально засвідченою справжністю підпису на такому документі - у разі, коли відповідно до закону поділ, об'єднання земельних ділянок здійснюються за погодженням з органами виконавчої влади, органами місцевого самоврядування, фізичними чи юридичними особами) та/або не відповідають



		2. Знаходження в межах земельної ділянки, яку передбачається зареєструвати, іншої земельної ділянки або її частини
14.	Результат надання адміністративної послуги	Витяг з Державного земельного кадастру про земельну ділянку на підтвердження державної реєстрації земельної ділянки Рішення про відмову у здійсненні державної реєстрації земельної ділянки
15.	Способи отримання відповіді (результату)	За бажанням заявника видається у паперовій формі зазначеним у заяві центром надання адміністративних послуг або надсилається в електронній формі з використанням технічних засобів електронних комунікацій на адресу веб-сторінки Держгеокадастру, за якою здійснювалося подання заяви
16.	Примітка	*Форма заяви про державну реєстрацію земельної ділянки наведена у додатку до Типової інформаційної картки адміністративної послуги



Додаток

до Типової інформаційної картки
адміністративної послуги з державної
реєстрації земельної ділянки
з видачею витягу

Державному кадастровому реєстратору

(найменування органу, що здійснює ведення

Державного земельного кадастру)

(прізвище, власне ім'я, по батькові (за наявності) фізичної

особи/найменування юридичної особи)

(унікальний номер запису в Єдиному
державному демографічному реєстрі (за наявності)

(податковий номер/серія (за наявності)
та номер паспорта фізичної особи,

яка через свої релігійні переконання

відмовилася від прийняття номера)

(реквізити документа, що посвідчує особу,

яка звернулася із заявою

(назва документа, номер та серія (за наявності), дата видачі),

та документа, що посвідчує повноваження діяти
від імені особи)

(місце проживання фізичної особи /

місцезнаходження юридичної особи)

(контакти особи (адреса електронної пошти,
контактний номер телефону)

ЗАЯВА**про державну реєстрацію земельної ділянки**

Відповідно до Земельного кодексу України та Закону України «Про Державний земельний кадастр» прошу зареєструвати земельну ділянку площею _____ гектарів, яка розташована за адресою:

Додаткові відомості

До заяви додаються:

€ копія документа, що посвідчує особу;

€ копія документа, що посвідчує повноваження діяти від імені особи;

0.201
жк Юлія Анатоліївна

ГУ Держгеокадастру у Херсонській області
108 від 17.12.2024



€ копія документа про присвоєння податкового номера;

€ документація із землеустрою;

€ електронний документ;

€ документи, що підтверджують згоду на поділ, об'єднання земельних ділянок (у разі, коли відповідно до закону поділ, об'єднання земельних ділянок здійснюються за погодженням з органами виконавчої влади, органами місцевого самоврядування, фізичними чи юридичними особами)

Інформацію про результати розгляду заяви прошу надати:

€ у паперовій формі у центрі надання адміністративних послуг

€ в електронній формі:

€ через Єдиний державний вебпортал електронних послуг, у тому числі через вебсторінку Держгеокадастру;

€ на адресу електронної пошти _____.

Службова інформація

Реєстраційний номер заяви

Дата реєстрації заяви

Підпис заявника

Прізвище, власне ім'я, по батькові за
(наявності) Державного
кадастрового реєстратора

М.П. (за наявності)

Підпис Державного кадастрового
реєстратора

Дата подання заяви

М.П.

Примітка. Заява подається окремо на кожну земельну ділянку.

ТИПОВА ІНФОРМАЦІЙНА КАРТКА АДМІНІСТРАТИВНОЇ ПОСЛУГИ
ДЕРЖАВНА РЕЄСТРАЦІЯ ОБМЕЖЕНЬ У ВИКОРИСТАННІ ЗЕМЕЛЬ
З ВИДАЧЕЮ ВИТЯГУ

(назва адміністративної послуги)

Відділ № 5 Управління забезпечення реалізації державної політики у сфері земельних відносин
(найменування суб'єкта надання послуги)

Інформація про центр надання адміністративних послуг	
Найменування центру надання адміністративних послуг, в якому здійснюється обслуговування суб'єкта звернення	Відділ «Центр надання адміністративних послуг» Білозерської селищної ради
1. Місцезнаходження центру надання адміністративних послуг	вул. Свободи, 87, смт Білозерка, Херсонська область, 75000
2. Інформація щодо режиму роботи центру надання адміністративних послуг	Пн, Вт, Ср, Чт, Пт з 9.00 до 16.00 без перерви; Сб, Нд вихідний
3. Телефон/факс (довідки), адреса електронної пошти та веб-сайт центру надання адміністративних послуг	+380(95)796 72 82 belcnap75000@ukr.net https://bilozerka-otg.gov.ua/ http://m.facebook.com/п/Білозерська-Військова-Адміністрація-100089874284134/
Інформація про центр надання адміністративних послуг	
Найменування центру надання адміністративної послуги, в якому здійснюється обслуговування суб'єкта звернення	Відділ з питань організації діяльності ЦНАП Виконавчого комітету Чорнобаївської сільської ради Херсонського району Херсонської області
Місцезнаходження центру надання адміністративної послуги	вул. Покровська, 40-Б, с. Чорнобаївка, Херсонський р-н, Херсонська область, 75024
Інформація щодо режиму роботи центру надання адміністративної послуги	Пн, Вт, Ср, Чт, Пт з 8.00 до 17.00, обідня перерва з 12.00 до 13.00; Сб, Нд вихідний
Телефон/факс (довідки), адреса електронної пошти та веб-сайт центру надання адміністративної послуги	+380(99)074 55 04 chornobaivka.cnap@ukr.net
Інформація про центр надання адміністративних послуг	
Найменування центру надання адміністративної послуги, в якому здійснюється обслуговування суб'єкта звернення	Відділ Центр надання адміністративних послуг Дар'ївської сільської ради Херсонського району Херсонської області
Місцезнаходження центру надання адміністративної послуги	вул. Соборна, 126, с. Дар'ївка, Херсонський р-н, Херсонська область, 75032
Інформація щодо режиму роботи центру надання адміністративної послуги	Пн, Вт, Ср, Чт, Пт з 8.00 до 17.00, обідня перерва з 12.00 до 13.00; Сб, Нд вихідний
Телефон/факс (довідки), адреса електронної пошти та веб-сайт центру надання адміністративної послуги	+380(95)876 11 52 cnapdarivskoisilskoiradi@gmail.com https://cnap.daryivska-gromada.gov.ua/
Інформація про центр надання адміністративних послуг	
Найменування центру надання адміністративної послуги, в якому здійснюється обслуговування суб'єкта звернення	Центр надання адміністративних послуг Херсонської міської територіальної громади
Місцезнаходження центру надання адміністративної послуги	вул. Михайла Грушевського, 97, м. Херсон, 73003
Інформація щодо режиму роботи центру надання адміністративної послуги	ПН, ВТ, СР, ЧТ, ПТ з 8.30 до 16.30 без перерви на обід, СБ та НД вихідний
Телефон/факс (довідки), адреса електронної пошти та веб-сайт центру надання адміністративної послуги	Телефон: +38 050 315 75 98: Електронна пошта: depar@ukr.net
Нормативні акти, якими регламентується надання адміністративної послуги	
4.	Закон України «Про Державний земельний кадастр» у Херсонській області

Стаття 28 Закону України «Про Державний земельний кадастр» у Херсонській області

108 від 17.12.2024

0.201
жк Юлія Анатолівна



		кадастр»
5.	Акти Кабінету Міністрів України	Пункти 69–75, 77–79, 101–103 Порядку ведення Державного земельного кадастру, затвердженого постановою Кабінету Міністрів України від 17 жовтня 2012 р. № 1051 Постанова Кабінету Міністрів України від 1 серпня 2011 р. № 835 «Деякі питання надання Державною службою з питань геодезії, картографії та кадастру та її територіальними органами адміністративних послуг» Розпорядження Кабінету Міністрів України від 16 травня 2014 р. № 523-р «Деякі питання надання адміністративних послуг органів виконавчої влади через центри надання адміністративних послуг»
6.	Акти центральних органів виконавчої влади	
7.	Акти місцевих органів виконавчої влади/органів місцевого самоврядування	
Умови отримання адміністративної послуги		
8.	Підстава для одержання адміністративної послуги	Заява про внесення до Державного земельного кадастру відомостей (змін до них) про обмеження у використанні земель
9.	Вичерпний перелік документів, необхідних для отримання адміністративної послуги, а також вимоги до них	1. Заява про внесення до Державного земельного кадастру відомостей (змін до них) за формою, встановленою Порядком ведення Державного земельного кадастру, затвердженим постановою Кабінету Міністрів України від 17 жовтня 2012 р. № 1051 (форма заяви додається)* 2. Документація із землеустрою, яка згідно з пунктом 102 Порядку ведення Державного земельного кадастру, затвердженого постановою Кабінету Міністрів України від 17.10.2012 № 1051, є підставою для внесення до Державного земельного кадастру відомостей про такі обмеження, а саме: схеми землеустрою і техніко-економічних обґрунтувань використання та охорони земель адміністративно-територіальних одиниць; комплексні плани просторового розвитку територій територіальних громад, генеральні плани населених пунктів, детальні плани територій; проекти землеустрою щодо організації і встановлення меж територій природно-заповідного фонду та іншого природоохоронного призначення, оздоровчого, рекреаційного, історико-культурного, лісогосподарського призначення, земель водного фонду та водоохоронних зон, обмежень у використанні земель та їх режимоутворюючих об'єктів; проекти землеустрою, що забезпечують еколого-економічне обґрунтування сівозміни та впорядкування угідь; проекти землеустрою щодо відведення земельних ділянок; технічна документація із землеустрою щодо встановлення (відновлення) меж земельної ділянки в натурі (на місцевості); інша документація із землеустрою відповідно до статті 25 Закону України «Про землеустрій»; договір; рішення суду; робочі проекти землеустрою; проекти створення територій та об'єктів природно-заповідного фонду; технічна документація із землеустрою щодо інвентаризації земель; технічна документація із землеустрою щодо резервування цінних для заповідання територій та об'єктів; матеріали, за якими відповідно до законодавства, що діяло на момент їх розроблення, здійснювалося встановлення обмежень у використанні земель відповідно до Закону України «Про



		охорону культурної спадщини» і встановлених частиною сьомою статті 47 Закону України «Про землеустрій» до набрання чинності Законом України від 28 квітня 2021 р. № 1423-IX «Про внесення змін до деяких законодавчих актів України щодо вдосконалення системи управління та дерегуляції у сфері земельних відносин» (у разі коли з таких матеріалів неможливо встановити дійсні межі зазначених обмежень, такі відомості вносяться до Державного земельного кадастру на підставі науково-проектної документації у сфері охорони культурної спадщини, передбаченої Законом України «Про охорону культурної спадщини», а до її розроблення - технічної документації із землеустрою щодо встановлення меж режимоутворюючих об'єктів культурної спадщини). Документація із землеустрою, технічна документація з оцінки земель в електронній формі засвідчуються шляхом накладення електронного підпису сертифікованого інженера-землевпорядника, що базується на кваліфікованому сертифікаті електронного підпису, з використанням кваліфікованої електронної позначки часу 3. Електронний документ
10.	Порядок та спосіб подання документів, необхідних для отримання адміністративної послуги	Заява разом з документацією із землеустрою або технічною документацією оцінки земель в електронній формі, електронним документом надсилається в електронній формі технічними засобами електронних комунікацій з використанням електронного підпису, що базується на кваліфікованому сертифікаті електронного підпису, чи іншого альтернативного засобу електронної ідентифікації особи з використанням Єдиного державного вебпорталу електронних послуг, у тому числі через веб-сторінку Держгеокадастру Подання заяви про внесення відомостей до Державного земельного кадастру разом із документацією із землеустрою чи документацією із оцінки земель здійснюється розробником такої документації, якщо інше не встановлено договором на виконання робіт із землеустрою чи оцінки земель
11.	Платність (безоплатність) надання адміністративної послуги	Безоплатно
12.	Строк надання адміністративної послуги	14 робочих днів з дня реєстрації відповідної заяви у територіальному органі Держгеокадастру
13.	Перелік підстав для відмови у наданні адміністративної послуги	1) обмеження згідно із законом не підлягає державній реєстрації; 2) із заявою про державну реєстрацію обмеження у використанні земель звернулася неналежна особа (державна реєстрація обмеження у використанні земель здійснюється на підставі заяви: власника земельної ділянки, користувача земельної ділянки державної чи комунальної власності або особи, на користь якої встановлені обмеження, - щодо обмежень, які стосуються використання певної земельної ділянки; органу виконавчої влади, органу місцевого самоврядування, рішенням якого затверджена документація із землеустрою, яка є підставою для внесення відомостей про ці обмеження до Державного земельного кадастру, - щодо інших обмежень); 3) подані документи не відповідають вимогам законів та прийнятих відповідно до них нормативно-правових актів, документації із землеустрою та містобудівної документації



		4) заявлене обмеження вже зареєстроване
14.	Результат надання адміністративної послуги	Витяг з Державного земельного кадастру про обмеження у використанні земель або рішення про відмову у державній реєстрації обмеження у використанні земель
15.	Способи отримання відповіді (результату)	Надсилається заявникові в електронній формі технічними засобами електронних комунікацій на вказану у заяві про внесення відомостей (змін до них) адресу електронної пошти або з використанням Єдиного державного вебпорталу електронних послуг, у тому числі через веб-сторінку Держгеокадастру, та за бажанням заявника видається у паперовій формі центром надання адміністративних послуг, зазначеним у заяві про внесення відомостей (змін до них)
16.	Примітка	*Форма заяви про внесення відомостей до Державного земельного кадастру наведена у додатку до Інформаційної картки адміністративної послуги

Додаток

до Типової інформаційної картки
адміністративної послуги державна
реєстрація обмежень у використанні земель з
видачею витягу

Державному кадастровому реєстратору

(найменування органу, що здійснює ведення

Державного земельного кадастру)

(прізвище, власне ім'я, по батькові (за наявності) фізичної особи /

найменування юридичної особи)

(податковий номер / унікальний номер запису в Єдиному державному
демографічному реєстрі (за наявності) /
серія (за наявності) та номер паспорта фізичної особи,

яка через свої релігійні переконання відмовилася
від прийняття номера)

(реквізити документа, що посвідчує особу,

яка звернулася із заявою

(назва документа, номер та серія (за наявності), дата видачі),
та _____

документа, що посвідчує повноваження діяти від імені особи)

(місце проживання фізичної особи /

місцезнаходження юридичної особи)

(контакти особи (адреса електронної пошти, контактний номер
телефону))

ЗАЯВА

про внесення відомостей (змін до них)
до Державного земельного кадастру

Відповідно до Закону України “Про Державний земельний кадастр” прошу внести
відомості (зміни до них) до Державного земельного
кадастру про:

Об'єкт Державного земельного кадастру,
щодо якого вносяться відомості:

Є державний кордон України;

Є землі в межах території адміністративно-
територіальної одиниці;

Є землі в межах території територіальної
громади;

обмеження у використанні земель;

Є меліоративну мережу;



€ складову частину меліоративної мережі;

€ земельну ділянку

Місце розташування земельної ділянки:

Інші відомості:

Кадастровий номер земельної ділянки (за наявності):

Дані про інший об'єкт Державного земельного кадастру, щодо якого вносяться відомості:

До заяви додаються*:

€ копія документа, що посвідчує особу;

€ копія документа, що посвідчує повноваження діяти від імені особи;

€ копія документа про присвоєння податкового номера;

€ документація із землеустрою;

€ документація із оцінки земель;

€ рішення Держгеокадастру про внесення відомостей (змін до них) про державний кордон України до Державного земельного кадастру;

€ документи щодо демаркації, редемаркації, делімітації державного кордону України;

€ електронний документ;

€ рішення Верховної Ради України, органу виконавчої влади, органу місцевого самоврядування;

€ договір;

€ рішення суду;

€ документи, на підставі яких виникає відповідне право суборенди, сервітуту, із зазначенням меж частини земельної ділянки, на яку поширюється відповідне речове право;

€ документи, що підтверджують погодження з органом виконавчої влади, органом місцевого самоврядування, фізичною, юридичною особою зміни цільового призначення земельної ділянки у разі обов'язкового погодження такої документації відповідно до законодавства та/або забезпечення виконання зобов'язання з відшкодування втрат сільськогосподарського, лісогосподарського виробництва, у вигляді гарантії у разі обов'язкового відшкодування таких втрат відповідно до законодавства.

У разі застосування норм статті 121 Земельного кодексу України в квадраті ставиться символ "V".

Інформацію про результати розгляду заяви прошу надати:

€ у паперовій формі у центрі надання адміністративних послуг

Є в електронній формі:

Є через Єдиний державний вебпортал електронних послуг, у тому числі через вебсторінку Держгеокадастру;

Є на адресу електронної пошти _____.

		Службова інформація	
		Реєстраційний номер заяви	
		<input type="text"/>	
		Дата реєстрації заяви	
		<input type="text"/>	
Підпис заявника		Прізвище, власне ім'я, по батькові (за наявності) Державного кадастрового реєстратора	
<input type="text"/>		<input type="text"/>	
МП (за наявності)		Підпис Державного кадастрового реєстратора	
Дата подання заяви		<input type="text"/>	
<input type="text"/>		<input type="text"/>	
МП			
<input type="text"/>			

*Не застосовується у випадку, передбаченому пунктом 121¹ Порядку ведення Державного земельного кадастру.

**ТИПОВА ІНФОРМАЦІЙНА КАРТКА АДМІНІСТРАТИВНОЇ ПОСЛУГИ
ДЕРЖАВНА РЕЄСТРАЦІЯ МЕЛІОРАТИВНОЇ МЕРЕЖІ (ЗМІН ДО ВІДОМОСТЕЙ
ПРО НЕЇ) З ВИДАЧЕЮ ВИТЯГУ З ДЕРЖАВНОГО ЗЕМЕЛЬНОГО КАДАСТРУ**

(назва адміністративної послуги)

Відділ № 5 Управління забезпечення реалізації державної політики у сфері земельних відносин
(найменування суб'єкта надання послуги)

Інформація про центр надання адміністративних послуг	
Найменування центру надання адміністративних послуг, в якому здійснюється обслуговування суб'єкта звернення	Відділ «Центр надання адміністративних послуг» Білозерської селищної ради
1 Місцезнаходження центру надання адміністративних послуг	вул. Свободи, 87, смт Білозерка, Херсонська область, 75000
2 Інформація щодо режиму роботи центру надання адміністративних послуг	Пн, Вт, Ср, Чт, Пт з 9.00 до 16.00 без перерви; Сб, Нд вихідний
3 Телефон/факс (довідки), адреса електронної пошти та веб-сайт центру надання адміністративних послуг	+380(95)796 72 82 belcnap75000@ukr.net https://bilozerka-otg.gov.ua/ http://m.facebook.com/p/Білозерська-Військова-Адміністрація-100089874284134/
Інформація про центр надання адміністративних послуг	
Найменування центру надання адміністративної послуги, в якому здійснюється обслуговування суб'єкта звернення	Відділ з питань організації діяльності ЦНАП Виконавчого комітету Чорнобаївської сільської ради Херсонського району Херсонської області
Місцезнаходження центру надання адміністративної послуги	вул. Покровська, 40-Б, с. Чорнобаївка, Херсонський р-н, Херсонська область, 75024
Інформація щодо режиму роботи центру надання адміністративної послуги	Пн, Вт, Ср, Чт, Пт з 8.00 до 17.00, обідня перерва з 12.00 до 13.00; Сб, Нд вихідний
Телефон/факс (довідки), адреса електронної пошти та веб-сайт центру надання адміністративної послуги	+380(99)074 55 04 chernobaiivka.cnap@ukr.net
Інформація про центр надання адміністративних послуг	
Найменування центру надання адміністративної послуги, в якому здійснюється обслуговування суб'єкта звернення	Відділ Центр надання адміністративних послуг Дар'ївської сільської ради Херсонського району Херсонської області
Місцезнаходження центру надання адміністративної послуги	вул. Соборна, 126, с. Дар'ївка, Херсонський р-н, Херсонська область, 75032
Інформація щодо режиму роботи центру надання адміністративної послуги	Пн, Вт, Ср, Чт, Пт з 8.00 до 17.00, обідня перерва з 12.00 до 13.00; Сб, Нд вихідний
Телефон/факс (довідки), адреса електронної пошти та веб-сайт центру надання адміністративної послуги	+380(95)876 11 52 cnapdarivskoisilskoiradi@gmail.com https://cnap.daryivska-gromada.gov.ua/
Інформація про центр надання адміністративних послуг	
Найменування центру надання адміністративної послуги, в якому здійснюється обслуговування суб'єкта звернення	Центр надання адміністративних послуг Херсонської міської територіальної громади
Місцезнаходження центру надання адміністративної послуги	вул. Михайла Грушевського, 97, м. Херсон, 73003
Інформація щодо режиму роботи центру надання адміністративної послуги	ПН, ВТ, СР, ЧТ, ПТ з 8.30 до 16.30 без перерви на обід, СБ та НД вихідний
Телефон/факс (довідки), адреса електронної пошти та веб-сайт центру надання адміністративної послуги	Телефон: +38 050 315 75 98: Електронна пошта: depar@ukr.net

Норма

ГУ Держгеокадастру у Херсонській області

ративної послуги

0.201

108 від 17.12.2024

жк Юлія Анатолівна

ср



4.	Закони України	Стаття 28 ¹ Закону України «Про Державний земельний кадастр»
5.	Акти Кабінету Міністрів України	Пункти 69–75, 77–79, 87, 106 ² –106 ⁶ Порядку ведення Державного земельного кадастру, затвердженого постановою Кабінету Міністрів України від 17 жовтня 2012 р. № 1051 Постанова Кабінету Міністрів України від 1 серпня 2011 р. № 835 «Деякі питання надання Державною службою з питань геодезії, картографії та кадастру та її територіальними органами адміністративних послуг» Розпорядження Кабінету Міністрів України від 16 травня 2014 р. № 523-р «Деякі питання надання адміністративних послуг органів виконавчої влади через центри надання адміністративних послуг»
6.	Акти центральних органів виконавчої влади	
7.	Акти місцевих органів виконавчої влади/органів місцевого самоврядування	
Умови отримання адміністративної послуги		
8.	Підстава для одержання адміністративної послуги	Заява про державну реєстрацію меліоративної мережі (змін до відомостей про неї)
9.	Вичерпний перелік документів, необхідних для отримання адміністративної послуги, а також вимоги до них	1. Заява про державну реєстрацію меліоративної мережі (змін до відомостей про неї) за формою, встановленою Порядком ведення Державного земельного кадастру, земельного кадастру, затвердженим постановою Кабінету Міністрів України від 17 жовтня 2012 р. № 1051 (форма заяви додається)* 2. Документація із землеустрою, інші документи, які є підставою для внесення відомостей (змін до них) до Державного земельного кадастру про меліоративну мережу (технічна документація із землеустрою щодо інвентаризації земель; інша документація із землеустрою відповідно до статті 25 Закону України «Про землеустрій»); 3. Електронний документ.
10.	Порядок та спосіб подання документів, необхідних для отримання адміністративної послуги	Заява разом з документацією із землеустрою або технічною документацією оцінки земель в електронній формі, електронним документом надсилається в електронній формі технічними засобами електронних комунікацій з використанням електронного підпису, що базується на кваліфікованому сертифікаті електронного підпису, чи іншого альтернативного засобу електронної ідентифікації особи з використанням Єдиного державного вебпорталу електронних послуг, у тому числі через веб-сторінку Держгеокадастру Подання заяви про внесення відомостей до Державного земельного кадастру разом із документацією із землеустрою чи документацією із оцінки земель здійснюється розробником такої документації, якщо інше не встановлено договором на виконання робіт із землеустрою чи оцінки земель
11.	Платність (безоплатність) надання адміністративної послуги	Безоплатно
12.	Строк надання адміністративної послуги	14 робочих днів з дня реєстрації заяви у територіальному органі Держгеокадастру
13.	Перелік підстав для відмови у наданні адміністративної послуги	1. Подані документи не відповідають вимогам законодавства. 2. Заявлена меліоративна мережа вже зареєстрована.
14.	Результат надання адміністративної послуги	Витяг з Державного земельного кадастру про меліоративну мережу, складову частину меліоративної мережі Рішення про відмову у здійсненні державної реєстрації меліоративної мережі (змін до відомостей про неї)
15.	Способи отримання відповіді (результату)	Надсилається заявникові в електронній формі технічними засобами електронних комунікацій на вказану у заяві про внесення відомостей (змін до них) адресу електронної пошти ГУ Держгеокадастру у Херсонській області його державного вебпорталу



		електронних послуг, у тому числі через веб-сторінку Держгеокадастру, та за бажанням заявника видається у паперовій формі центром надання адміністративних послуг, зазначеним у заяві про внесення відомостей (змін до них)
16.	Примітка	* Форма заяви про державну реєстрацію меліоративної мережі (змін до відомостей про неї) наведена у додатку до Інформаційної картки адміністративної послуги



Додаток
до Типової інформаційної картки
адміністративної послуги з державної
реєстрації меліоративної мережі
(змін до відомостей про неї)
з видачею витягу з Державного
земельного кадастру

Державному кадастровому реєстратору

(найменування органу, що здійснює ведення

Державного земельного кадастру)

(прізвище, власне ім'я, по батькові (за наявності) фізичної особи /

найменування юридичної особи)

(податковий номер / унікальний номер запису в Єдиному державному
демографічному реєстрі (за наявності) /
серія (за наявності) та номер паспорта фізичної особи,

яка через свої релігійні переконання відмовилася
від прийняття номера)

(реквізити документа, що посвідчує особу,

яка звернулася із заявою

(назва документа, номер та серія (за наявності), дата видачі),
та
документа, що посвідчує повноваження діяти від імені особи)

(місце проживання фізичної особи /

місцезнаходження юридичної особи)

(контакти особи (адреса електронної пошти, контактний номер
телефону))

ЗАЯВА

про внесення відомостей (змін до них)
до Державного земельного кадастру

Відповідно до Закону України “Про Державний земельний кадастр” прошу внести
відомості (зміни до них) до Державного земельного
кадастру про:

Об’єкт Державного земельного кадастру,
щодо якого вносяться відомості:

Є державний кордон України;

Є землі в межах території адміністративно-
територіальної одиниці;

Є землі в межах території територіальної
громади;

Є обмеження у використанні земель;

ГУ Держгеокадастру у Херсонській області

108 від 17.12.2024

0.201
жк Юлія Анатоліївна



€ меліоративну мережу;

€ складову частину меліоративної мережі;

€ земельну ділянку

Місце розташування земельної ділянки:

Інші відомості:

Кадастровий номер земельної ділянки (за наявності):

Дані про інший об'єкт Державного земельного кадастру, щодо якого вносяться відомості:

До заяви додаються*:

€ копія документа, що посвідчує особу;

€ копія документа, що посвідчує повноваження діяти від імені особи;

€ копія документа про присвоєння податкового номера;

€ документація із землеустрою;

€ документація із оцінки земель;

€ рішення Держгеокадастру про внесення відомостей (змін до них) про державний кордон України до Державного земельного кадастру;

€ документи щодо демаркації, редемаркації, делімітації державного кордону України;

€ електронний документ;

€ рішення Верховної Ради України, органу виконавчої влади, органу місцевого самоврядування;

€ договір;

€ рішення суду;

€ документи, на підставі яких виникає відповідне право суборенди, сервітуту, із зазначенням меж частини земельної ділянки, на яку поширюється відповідне речове право;

€ документи, що підтверджують погодження з органом виконавчої влади, органом місцевого самоврядування, фізичною, юридичною особою зміни цільового призначення земельної ділянки у разі обов'язкового погодження такої документації відповідно до законодавства та/або забезпечення виконання зобов'язання з відшкодування втрат сільськогосподарського, лісогосподарського виробництва, у вигляді гарантії у разі обов'язкового відшкодування таких втрат відповідно до законодавства.

У разі застосування норм статті 121 Земельного кодексу України в квадраті ставиться символ "V".

Інформацію про результати розгляду заяви прошу надати:

ГУ Держгеокадастру у Херсонській області

108 від 17.12.2024

0.201
жк Юлія Анатолівна



€ у паперовій формі у центрі надання адміністративних послуг

€ в електронній формі:

€ через Єдиний державний вебпортал електронних послуг, у тому числі через вебсторінку Держгеокадастру;

€ на адресу електронної пошти _____.

		Службова інформація	
		Реєстраційний номер заяви	
		[]	
		Дата реєстрації заяви	
		[]	
Підпис заявника		Прізвище, власне ім'я, по батькові (за наявності) Державного кадастрового реєстратора	
[]		[]	
МП (за наявності)		Підпис Державного кадастрового реєстратора	
Дата подання заяви		[]	
[]		[]	
МП			
[]			

*Не застосовується у випадку, передбаченому пунктом 121¹ Порядку ведення Державного земельного кадастру.

**ТИПОВА ІНФОРМАЦІЙНА КАРТКА АДМІНІСТРАТИВНОЇ ПОСЛУГИ
ДЕРЖАВНА РЕЄСТРАЦІЯ СКЛАДОВОЇ ЧАСТИНИ МЕЛІОРАТИВНОЇ МЕРЕЖІ
(ЗМІН ДО ВІДОМОСТЕЙ ПРО НЕЇ) З ВИДАЧЕЮ ВИТЯГУ З ДЕРЖАВНОГО
ЗЕМЕЛЬНОГО КАДАСТРУ**

(назва адміністративної послуги)

Відділ № 5 Управління забезпечення реалізації державної політики у сфері земельних відносин
(найменування суб'єкта надання послуги)

Інформація про центр надання адміністративних послуг	
Найменування центру надання адміністративних послуг, в якому здійснюється обслуговування суб'єкта звернення	Відділ «Центр надання адміністративних послуг» Білозерської селищної ради
1	Місцезнаходження центру надання адміністративних послуг вул. Свободи, 87, смт Білозерка, Херсонська область, 75000
2	Інформація щодо режиму роботи центру надання адміністративних послуг Пн, Вт, Ср, Чт, Пт з 9.00 до 16.00 без перерви; Сб, Нд вихідний
3	Телефон/факс (довідки), адреса електронної пошти та веб-сайт центру надання адміністративних послуг +380(95)796 72 82 belcnap75000@ukr.net https://bilozerka-otg.gov.ua/ http://m.facebook.com/p/Білозерська-Військова-Адміністрація-100089874284134/
Інформація про центр надання адміністративних послуг	
Найменування центру надання адміністративної послуги, в якому здійснюється обслуговування суб'єкта звернення	Відділ з питань організації діяльності ЦНАП Виконавчого комітету Чорнобаївської сільської ради Херсонського району Херсонської області
Місцезнаходження центру надання адміністративної послуги	вул. Покровська, 40-Б, с. Чорнобаївка, Херсонський р-н, Херсонська область, 75024
Інформація щодо режиму роботи центру надання адміністративної послуги	Пн, Вт, Ср, Чт, Пт з 8.00 до 17.00, обідня перерва з 12.00 до 13.00; Сб, Нд вихідний
Телефон/факс (довідки), адреса електронної пошти та веб-сайт центру надання адміністративної послуги	+380(99)074 55 04 chornobaivka.cnap@ukr.net
Інформація про центр надання адміністративних послуг	
Найменування центру надання адміністративної послуги, в якому здійснюється обслуговування суб'єкта звернення	Відділ Центр надання адміністративних послуг Дар'ївської сільської ради Херсонського району Херсонської області
Місцезнаходження центру надання адміністративної послуги	вул. Соборна, 126, с. Дар'ївка, Херсонський р-н, Херсонська область, 75032
Інформація щодо режиму роботи центру надання адміністративної послуги	Пн, Вт, Ср, Чт, Пт з 8.00 до 17.00, обідня перерва з 12.00 до 13.00; Сб, Нд вихідний
Телефон/факс (довідки), адреса електронної пошти та веб-сайт центру надання адміністративної послуги	+380(95)876 11 52 cnapdarivskoisilskoiradi@gmail.com https://cnap.daryivska-gromada.gov.ua/
Інформація про центр надання адміністративних послуг	
Найменування центру надання адміністративної послуги, в якому здійснюється обслуговування суб'єкта звернення	Центр надання адміністративних послуг Херсонської міської територіальної громади
Місцезнаходження центру надання адміністративної послуги	вул. Михайла Грушевського, 97, м. Херсон, 73003
Інформація щодо режиму роботи центру надання ад	ПН, ВТ, СР, ЧТ, ПТ з 8.30 до 16.30 без перерви на обід, СБ та НД ГУ Держгеокадастру у Херсонській області й



послуги		
Телефон/факс (довідки), адреса електронної пошти та веб-сайт центру надання адміністративної послуги		Телефон:+38 050 315 75 98: Електрона пошта: depar@ukr.net
Нормативні акти, якими регламентується надання адміністративної послуги		
4.	Закони України	Стаття 28 ¹ Закону України «Про Державний земельний кадастр»
5.	Акти Кабінету Міністрів України	Пункти 69–75, 77–79, 87, 106 ² –106 ⁶ Порядку ведення Державного земельного кадастру, затвердженого постановою Кабінету Міністрів України від 17 жовтня 2012 р. № 1051 Постанова Кабінету Міністрів України від 1 серпня 2011 р. № 835 «Деякі питання надання Державною службою з питань геодезії, картографії та кадастру та її територіальними органами адміністративних послуг» Розпорядження Кабінету Міністрів України від 16 травня 2014 р. № 523-р «Деякі питання надання адміністративних послуг органів виконавчої влади через центри надання адміністративних послуг»
6.	Акти центральних органів виконавчої влади	
7.	Акти місцевих органів виконавчої влади/органів місцевого самоврядування	
Умови отримання адміністративної послуги		
8.	Підстава для одержання адміністративної послуги	Заява про державну реєстрацію складової частини меліоративної мережі (змін до відомостей про неї)
9.	Вичерпний перелік документів, необхідних для отримання адміністративної послуги, а також вимоги до них	1. Заява про державну реєстрацію складової частини меліоративної мережі (змін до відомостей про неї) за формою, встановленою Порядком ведення Державного земельного кадастру, земельного кадастру, затвердженим постановою Кабінету Міністрів України від 17 жовтня 2012 р. № 1051 (форма заяви додається)* 2. Документація із землеустрою, інші документи, які є підставою для внесення відомостей (змін до них) до Державного земельного кадастру про складову частину меліоративної мережі (технічна документація із землеустрою щодо інвентаризації земель; інша документація із землеустрою відповідно до статті 25 Закону України «Про землеустрій»); 3. Електронний документ.
10.	Порядок та спосіб подання документів, необхідних для отримання адміністративної послуги	Заява разом з документацією із землеустрою або технічною документацією оцінки земель в електронній формі, електронним документом надсилається в електронній формі технічними засобами електронних комунікацій з використанням електронного підпису, що базується на кваліфікованому сертифікаті електронного підпису, чи іншого альтернативного засобу електронної ідентифікації особи з використанням Єдиного державного вебпорталу електронних послуг, у тому числі через веб-сторінку Держгеокадастру Подання заяви про внесення відомостей до Державного земельного кадастру разом із документацією із землеустрою чи документацією із оцінки земель здійснюється розробником такої документації, якщо інше не встановлено договором на виконання робіт із землеустрою чи оцінки земель
11.	Платність (безоплатність) надання адміністративної послуги	Безоплатно
12.	Строк надання адміністративної послуги	14 робочих днів з дня реєстрації заяви у територіальному органі Держгеокадастру
13.	Перелік підстав для відмови у наданні адміністративної послуги	1. Подані документи не відповідають вимогам законодавства. 2. Заявлена складова частина меліоративної мережі вже зареєстрована.
14.	Результат надання адміністративної послуги	Витяг з Державного земельного кадастру про меліоративну мережу, складову частину меліоративної мережі Рішення про відмову в здійсненні державної реєстрації складової



		частини меліоративної мережі (змін до відомостей про неї)
15.	Способи отримання відповіді (результату)	Надсилається заявникові в електронній формі технічними засобами електронних комунікацій на вказану у заяві про внесення відомостей (змін до них) адресу електронної пошти або з використанням Єдиного державного вебпорталу електронних послуг, у тому числі через вебсторінку Держгеокадастру, та за бажанням заявника видається у паперовій формі центром надання адміністративних послуг, зазначеним у заяві про внесення відомостей (змін до них)
16.	Примітка	* Форма заяви про державну реєстрацію складової частини меліоративної мережі (змін до відомостей про неї) наведена у додатку до Інформаційної картки адміністративної послуги



Додаток

до Типової інформаційної картки адміністративної послуги з державної реєстрації складової частини меліоративної мережі (змін до відомостей про неї) з видачею витягу з Державного земельного кадастру

Державному кадастровому реєстратору

(найменування органу, що здійснює ведення

Державного земельного кадастру)

(прізвище, власне ім'я, по батькові (за наявності) фізичної особи /

найменування юридичної особи)

(податковий номер / унікальний номер запису в Єдиному державному демографічному реєстрі (за наявності) / серія (за наявності) та номер паспорта фізичної особи,

яка через свої релігійні переконання відмовилася від прийняття номера)

(реквізити документа, що посвідчує особу,

яка звернулася із заявою

(назва документа, номер та серія (за наявності), дата видачі), та документа, що посвідчує повноваження діяти від імені особи)

(місце проживання фізичної особи /

місцезнаходження юридичної особи)

(контакти особи (адреса електронної пошти, контактний номер телефону))

ЗАЯВА

про внесення відомостей (змін до них) до Державного земельного кадастру

Відповідно до Закону України “Про Державний земельний кадастр” прошу внести відомості (зміни до них) до Державного земельного кадастру про:

Об’єкт Державного земельного кадастру, щодо якого вносяться відомості:

Є державний кордон України;

Є землі в межах території адміністративно-територіальної одиниці;

Є землі в межах території територіальної громади;



€ обмеження у використанні земель;

€ меліоративну мережу;

складову частину меліоративної мережі;

€ земельну ділянку

Місце розташування земельної ділянки:

Інші відомості:

Кадастровий номер земельної ділянки (за наявності):

Дані про інший об'єкт Державного земельного кадастру, щодо якого вносяться відомості:

До заяви додаються*:

€ копія документа, що посвідчує особу;

€ копія документа, що посвідчує повноваження діяти від імені особи;

€ копія документа про присвоєння податкового номера;

€ документація із землеустрою;

€ документація із оцінки земель;

€ рішення Держгеокадастру про внесення відомостей (змін до них) про державний кордон України до Державного земельного кадастру;

€ документи щодо демаркації, редемаркації, делімітації державного кордону України;

€ електронний документ;

€ рішення Верховної Ради України, органу виконавчої влади, органу місцевого самоврядування;

€ договір;

€ рішення суду;

€ документи, на підставі яких виникає відповідне право суборенди, сервітуту, із зазначенням меж частини земельної ділянки, на яку поширюється відповідне речове право;

€ документи, що підтверджують погодження з органом виконавчої влади, органом місцевого самоврядування, фізичною, юридичною особою зміни цільового призначення земельної ділянки у разі обов'язкового погодження такої документації відповідно до законодавства та/або забезпечення виконання зобов'язання з відшкодування втрат сільськогосподарського, лісогосподарського виробництва, у вигляді гарантії у разі обов'язкового відшкодування таких втрат відповідно до законодавства.

У разі застосування норм статті 121 Земельного кодексу України в квадраті ставиться символ "V".

Інформацію про результати розгляду заяви прошу надати:

€ у паперовій формі у центрі надання адміністративних послуг

€ в електронній формі:

€ через Єдиний державний вебпортал електронних послуг, у тому числі через веб-сторінку Держгеокадастру;

€ на адресу електронної пошти _____.

		Службова інформація	
		Реєстраційний номер заяви	
		<input type="text"/>	
		Дата реєстрації заяви	
		<input type="text"/>	
Підпис заявника		Прізвище, власне ім'я, по батькові (за наявності) Державного кадастрового реєстратора	
<input type="text"/>		<input type="text"/>	
МП (за наявності)		Підпис Державного кадастрового реєстратора	
Дата подання заяви		<input type="text"/>	
<input type="text"/>		<input type="text"/>	
МП			
<input type="text"/>			

*Не застосовується у випадку, передбаченому пунктом 121¹ Порядку ведення Державного земельного кадастру.

ТИПОВА ІНФОРМАЦІЙНА КАРТКА АДМІНІСТРАТИВНОЇ ПОСЛУГИ
НАДАННЯ ВІДОМОСТЕЙ З ДЕРЖАВНОГО ЗЕМЕЛЬНОГО КАДАСТРУ У ФОРМІ
ВИТЯГУ З ДЕРЖАВНОГО ЗЕМЕЛЬНОГО КАДАСТРУ ПРО МЕЛІОРАТИВНУ МЕРЕЖУ,
СКЛАДОВУ ЧАСТИНУ МЕЛІОРАТИВНОЇ МЕРЕЖІ

(назва адміністративної послуги)

Відділ № 5 Управління забезпечення реалізації державної політики у сфері земельних відносин
(найменування суб'єкта надання послуги)

Інформація про центр надання адміністративних послуг	
Найменування центру надання адміністративної послуги, в якому здійснюється обслуговування суб'єкта звернення	Відділ «Центр надання адміністративних послуг» Білозерської селищної ради
1 Місцезнаходження центру надання адміністративної послуги	вул. Свободи, 87, смт Білозерка, Херсонська область, 75000
2 Інформація щодо режиму роботи центру надання адміністративної послуги	Пн, Вт, Ср, Чт, Пт з 9.00 до 16.00 без перерви; Сб, Нд вихідний
3 Телефон/факс (довідки), адреса електронної пошти та вебсайт центру надання адміністративної послуги	+380(95)796 72 82 belcnap75000@ukr.net https://bilozerka-otg.gov.ua/ http://m.facebook.com/p/Білозерська-Військова-Адміністрація-100089874284134/
Інформація про центр надання адміністративних послуг	
Найменування центру надання адміністративної послуги, в якому здійснюється обслуговування суб'єкта звернення	Відділ з питань організації діяльності ЦНАП Виконавчого комітету Чорнобаївської сільської ради Херсонського району Херсонської області
Місцезнаходження центру надання адміністративної послуги	вул. Покровська, 40-Б, с. Чорнобаївка, Херсонський р-н, Херсонська область, 75024
Інформація щодо режиму роботи центру надання адміністративної послуги	Пн, Вт, Ср, Чт, Пт з 8.00 до 17.00, обідня перерва з 12.00 до 13.00; Сб, Нд вихідний
Телефон/факс (довідки), адреса електронної пошти та веб-сайт центру надання адміністративної послуги	+380(99)074 55 04 chernobaiivka.cnap@ukr.net
Інформація про центр надання адміністративних послуг	
Найменування центру надання адміністративної послуги, в якому здійснюється обслуговування суб'єкта звернення	Відділ Центр надання адміністративних послуг Дар'ївської сільської ради Херсонського району Херсонської області
Місцезнаходження центру надання адміністративної послуги	вул. Соборна, 126, с. Дар'ївка, Херсонський р-н, Херсонська область, 75032
Інформація щодо режиму роботи центру надання адміністративної послуги	Пн, Вт, Ср, Чт, Пт з 8.00 до 17.00, обідня перерва з 12.00 до 13.00; Сб, Нд вихідний
Телефон/факс (довідки), адреса електронної пошти та веб-сайт центру надання адміністративної послуги	+380(95)876 11 52 cnapdariivskoisilskoiradi@gmail.com https://cnap.daryivska-gromada.gov.ua/
Інформація про центр надання адміністративних послуг	
Найменування центру надання адміністративної послуги, в якому здійснюється обслуговування суб'єкта звернення	Центр надання адміністративних послуг Херсонської міської територіальної громади
Місцезнаходження центру надання адміністративної послуги	вул. Михайла Грушевського, 97, м. Херсон, 73003
Інформація щодо режиму роботи центру надання адміністративної послуги	ПН, ВТ, СР, ЧТ, ПТ з 8.30 до 16.30 без перерви на обід, СБ та НД вихідний
Телефон/факс (довідки)	ГУ Держгеокадастру у Херсонській області 050 315 75 98: 108 від 17.12.2024



пошти та веб-сайт центру надання адміністративної послуги		Електрона пошта: depap@ukr.net
Нормативні акти, якими регламентується надання адміністративної послуги		
4	Закони України	Стаття 38 Закону України «Про Державний земельний кадастр»
5	Акти Кабінету Міністрів України	Пункти 166-168, 171, 174 ¹ , 177 Порядку ведення Державного земельного кадастру, затвердженого постановою Кабінету Міністрів України від 17 жовтня 2012 р. № 1051. Розпорядження Кабінету Міністрів України від 16 травня 2014 р. № 523-р «Деякі питання надання адміністративних послуг органів виконавчої влади через центри надання адміністративних послуг»
6	Акти центральних органів виконавчої влади	
7	Акти місцевих органів виконавчої влади / органів місцевого самоврядування	
Умови отримання адміністративної послуги		
8	Підстава для одержання адміністративної послуги	Заява про надання відомостей з Державного земельного кадастру
9	Вичерпний перелік документів, необхідних для отримання адміністративної послуги, а також вимоги до них	1. Заява про надання відомостей з Державного земельного кадастру за формою, встановленою Порядком ведення Державного земельного кадастру, затвердженим постановою Кабінету Міністрів України від 17 жовтня 2012 р. № 1051 (форма заяви додається)*. 2. Документ, що підтверджує оплату послуг з надання витягу з Державного земельного кадастру про меліоративну мережу, складову частину меліоративної мережі (або інформація (реквізити платежу) про сплату збору (внесення плати) в будь-якій формі, надані суб'єктом звернення). 3. Документ, який підтверджує повноваження діяти від імені заявника (у разі подання заяви уповноваженою заявником особою)
10	Порядок та спосіб подання документів, необхідних для отримання адміністративної послуги	Заява про надання відомостей з Державного земельного кадастру у паперовій формі з доданими документами подається заявником або уповноваженою ним особою особисто або надсилається рекомендованим листом з описом вкладення та повідомленням про вручення або в електронній формі – технічними засобами електронних комунікацій з використанням електронного підпису, що базується на кваліфікованому сертифікаті електронного підпису, чи іншого альтернативного засобу електронної ідентифікації особи через Публічну кадастрову карту або з використанням Єдиного державного вебпорталу електронних послуг, у тому числі через вебсторінку Держгеокадастру. У разі подання заяви органом державної влади, органом місцевого самоврядування у заяві зазначаються підстави надання відповідної інформації з посиланням на норму закону, яка передбачає право відповідного органу запитувати таку інформацію, а також реквізити справи, у зв'язку з якою виникла потреба в отриманні інформації. Така заява розглядається у позачерговому порядку
11	Платність (безоплатність) надання адміністративної послуги	Послуга платна (у випадку звернення органів виконавчої влади та органів місцевого самоврядування – безоплатна)
<i>У разі платності:</i>		
11.1	Нормативно-правові акти, на підставі яких стягується плата	Стаття 41 Закону України «Про Державний земельний кадастр»
11.2	Розмір та порядок внесення плати (адміністратив)	Розмір плати за надання послуги – 0,05 розміру прожиткового мінімуму для працездатних осіб, встановленого законом ГУ Держгеокадастру у Херсонській області



	адміністративну послугу	<p>на 1 січня календарного року, в якому надається відповідна адміністративна послуга.</p> <p>Оплата послуги здійснюється шляхом попереднього перерахування коштів через банки та/або відділення поштового зв'язку; підтвердженням оплати послуги є платіжне доручення або квитанція з відміткою банку чи відділення поштового зв'язку (або інформація (реквізити платежу) про сплату збору (внесення плати) в будь-якій формі, надані суб'єктом звернення).</p> <p>Оплата послуг здійснюється з урахуванням вимог Закону України «Про платіжні системи та переказ коштів в Україні».</p> <p>У разі подання заяви в електронній формі технічними засобами електронних комунікацій з використанням електронного підпису, що базується на кваліфікованому сертифікаті електронного підпису, чи іншого альтернативного засобу електронної ідентифікації особи, у тому числі через Публічну кадастрову карту, оплата послуг за надання відомостей з Державного земельного кадастру здійснюється із застосуванням електронних платіжних засобів відповідно до Закону України «Про платіжні системи та переказ коштів в Україні» за допомогою програмного забезпечення Державного земельного кадастру</p>
11.3	Розрахунковий рахунок для внесення плати	Розрахунковий рахунок для внесення плати надається центром надання адміністративних послуг, який надає адміністративну послугу
12	Строк надання адміністративної послуги	<p>У день реєстрації відповідної заяви у територіальному органі Держгеокадастру.</p> <p>У разі подання заяви в електронній формі через Публічну кадастрову карту витяг з Державного земельного кадастру про земельну ділянку в електронній формі або мотивована відмова в наданні такого документа видаються в режимі реального часу за допомогою програмного забезпечення Державного земельного кадастру</p>
13	Перелік підстав для відмови у наданні адміністративної послуги	<p>1. У Державному земельному кадастрі відсутні запитувані відомості.</p> <p>2. Із заявою про надання відомостей з Державного земельного кадастру звернулася неналежна особа (на отримання витягу з Державного земельного кадастру про меліоративну мережу, складову частину меліоративної мережі мають право: 1) органи державної влади, органи місцевого самоврядування для здійснення своїх повноважень, визначених законом; 2) власники, користувачі меліоративних мереж, складових частин меліоративних мереж або уповноважені ними особи; 3) члени організацій водокористувачів або уповноважені ними особи; 4) власники, користувачі земельних ділянок або уповноважені ними особи, земельні ділянки яких розташовані в межах або перетинаються межами меліоративних мереж, складових частин меліоративних мереж).</p> <p>3. Документи подані не в повному обсязі (відсутність документа, що підтверджує повноваження діяти від імені заявника, відсутність документа, що підтверджує оплату послуг з надання витягу (або інформації (реквізитів платежу)), та/або не відповідають вимогам, встановленим законом (заява не відповідає встановленій формі)</p>
14	Результат надання адміністративної послуги	Витяг з Державного земельного кадастру про меліоративну мережу, складову частину меліоративної мережі або повідомлення про відмову у наданні відомостей з Державного земельного кадастру
15	Способи отримання відповіді (результату)	Витяг з Державного земельного кадастру про меліоративну мережу, складову частину меліоративної мережі або повідомлення про відмову у наданні відомостей з Державного земельного кадастру надаються заявникові в електронній



		формі технічними засобами електронних комунікацій на вказану у зверненні адресу електронної пошти або з використанням Єдиного державного вебпорталу електронних послуг, у тому числі через вебсторінку Держгеокадастру, за бажанням заявника видаються у паперовій формі центром надання адміністративних послуг особисто заявнику або шляхом направлення поштою цінним листом з описом вкладення та повідомленням про вручення
16	Примітка	* Форму заяви про надання відомостей з Державного земельного кадастру наведено в додатку до Типової інформаційної картки адміністративної послуги

Додаток

до Типової інформаційної картки адміністративної послуги з надання відомостей з Державного земельного кадастру у формі витягу з Державного земельного кадастру про меліоративну мережу, складову частину меліоративної мережі

(особа, уповноважена надавати відомості
з Державного земельного кадастру)
(прізвище, власне ім'я, по батькові (за наявності) фізичної особи /
найменування юридичної особи)
(унікальний номер запису в Єдиному державному демографічному реєстрі (за наявності)
(податковий номер/серія (за наявності) та номер паспорта фізичної особи, яка через свої релігійні переконання
відмовилася від прийняття номера)
(реквізити документа, що посвідчує особу, яка звернулася із заявою
(назва документа, номер та серія, дата видачі), та документа, що посвідчує повноваження діяти
від імені особи)
(місце проживання фізичної особи / місцезнаходження юридичної особи)
(контакти особи (адреса електронної пошти, контактний номер телефону)

ЗАЯВА**про надання відомостей з Державного земельного кадастру**

Відповідно до Закону України «Про Державний земельний кадастр» та Порядку ведення Державного земельного кадастру прошу надати:

витяг з Державного земельного кадастру

про:

державний кордон України

землі в межах території адміністративно-територіальної одиниці

- землі в межах територій територіальних громад
- обмеження у використанні земель
 - у тому числі з посиланням на документи, на підставі яких відомості про обмеження у використанні земель внесені до Державного земельного кадастру
 - меліоративну мережу, складову частину меліоративної мережі
- земельну ділянку з:
 - відомостями про речові права на земельну ділянку, їх обтяження, одержаними в порядку інформаційної взаємодії з Державного реєстру речових прав на нерухоме майно, включно з іншими відомостями, внесеними до Поземельної книги, а також відомостями про ділянки надр, надані у користування відповідно до спеціальних дозволів на користування надрами та актів про надання гірничих відводів, одержаними в порядку інформаційної взаємодії між Державним земельним кадастром, Держгеонадрами та Держпраці (за наявності), та посиланням на документи, на підставі яких відомості про обмеження у використанні земель внесені до Державного земельного кадастру;
 - усіма відомостями, внесеними до Поземельної книги, крім відомостей про речові права на земельну ділянку, що виникли після 1 січня 2013 р., а також відомостями про ділянки надр, надані у користування відповідно до спеціальних дозволів на користування надрами та актів про надання гірничих відводів, одержаними в порядку інформаційної взаємодії між Державним земельним кадастром, Держгеонадрами та Держпраці (за наявності), та посиланням на документи, на підставі яких відомості про обмеження у використанні земель внесені до Державного земельного кадастру;
 - видачу державного акта на право власності на земельну ділянку новому власнику земельної ділянки
- довідку, що містить узагальнену інформацію про землі (території);
- вкопіювання з картографічної основи Державного земельного кадастру, кадастрової карти (плану);
- копію документа, що створюється під час ведення Державного земельного кадастру;
- витяг з документа Державного земельного кадастру;
- довідку про наявність та розмір земельної частки (паю);
- довідку про наявність у Державному земельному кадастрі відомостей про одержання у власність земельної ділянки у межах норм безоплатної приватизації за певним видом її цільового призначення (використання);
- довідку про осіб, які отримали доступ до інформації про суб'єкта речового права у Державному земельному кадастрі.

Відомості	вЛ	Гу Держгеокадастру у Херсонській області	зноважену ним особою;
-----------	----	--	-----------------------

0.201
жк Юлія Анатолівна

108 від 17.12.2024



про:	спадкоємця/ правонаступника (для юридичних осіб); особу, в інтересах якої встановлено обмеження, або уповноважену нею особу; власника спеціального дозволу на користування надрами або уповноважену ним особу; орган державної влади/орган місцевого самоврядування; розробника документації із землеустрою/суб'єкта оціночної діяльності відповідно до статті 6 Закону України «Про оцінку земель»; нотаріуса
Прізвище, власне ім'я, по батькові (за наявності) фізичної особи / найменування юридичної особи	
Унікальний номер запису в Єдиному державному демографічному реєстрі (за наявності)	
Податковий номер / серія (за наявності) та номер паспорта фізичної особи, яка через свої релігійні переконання відмовилася від прийняття номера	
Місце проживання фізичної особи / місцезнаходження юридичної особи	
Реквізити документа, що посвідчує особу заявника (назва, номер та серія документа, дата його видачі), та документа, що посвідчує повноваження діяти від імені особи (для уповноваженої особи)	
Підстави для надання відповідної інформації з посиланням на норму закону, яка передбачає право відповідного органу державної влади або органу місцевого самоврядування запитувати таку інформацію, а також реквізити справи, у зв'язку з якою виникла потреба в отриманні інформації	

Відомості про об'єкт Державного земельного кадастру, стосовно якого запитуються відомості:

Дані про земельну ділянку	
Місце розташування земельної ділянки	
Кадастровий номер земельної ділянки (за наявності)	
Дані про інший об'єкт Державного земельного кадастру, стосовно якого запитуються відомості	

Відомості про документ та/або витяг з документа Державного земельного кадастру, стосовно якого запитуються відомості:

Дані про тип (назву), номер, дату реєстрації, назву розділу або перелік розділів, назву або номер сторінки документу, з якого замовляється копія	
--	--

До заяви/запиту додаються:

- | | |
|---|--|
| <input type="checkbox"/> копія документа, що посвідчує особу; | <input type="checkbox"/> документ, який підтверджує повноваження діяти від імені заявника |
| <input type="checkbox"/> документ про оплату послуг за надання відомостей з Державного земельного кадастру; | (у разі подання заяви уповноваженою особою заявника); |
| | <input type="checkbox"/> доручення власника (користувача) або набувача права на земельну ділянку на отримання відомостей з Державного земельного кадастру. |

Інформацію про стан формування витягу/довідки/викопіювання/ засвідченої копії прошу надати:

€ у паперовій формі у центрі надання адміністративних послуг

€ в електронній формі:

€ через Єдиний державний вебпортал електронних послуг, у тому числі через веб-сторінку Держгеокадастру;

€ на адресу електронної пошти _____

Підпис заявника

МП (за наявності)

Дата подання заяви

МП

Службова інформація
Реєстраційний номер заяви

Дата реєстрації заяви

Прізвище, власне ім'я, по батькові (за наявності) особи, уповноваженої надавати відомості з Державного земельного кадастру

Підпис особи, уповноваженої надавати відомості з Державного земельного кадастру



ТИПОВА ІНФОРМАЦІЙНА КАРТКА АДМІНІСТРАТИВНОЇ ПОСЛУГИ
НАДАННЯ ВІДОМОСТЕЙ З ДЕРЖАВНОГО ЗЕМЕЛЬНОГО КАДАСТРУ У ФОРМІ
ВИТЯГУ З ДЕРЖАВНОГО ЗЕМЕЛЬНОГО КАДАСТРУ ПРО ЗЕМЛІ В МЕЖАХ
ТЕРИТОРІЇ ТЕРИТОРІАЛЬНОЇ ГРОМАДИ
(назва адміністративної послуги)
Відділ № 5 Управління забезпечення реалізації державної політики у сфері земельних відносин
(найменування суб'єкта надання послуги)

Інформація про центр надання адміністративних послуг	
Найменування центру надання адміністративної послуги, в якому здійснюється обслуговування суб'єкта звернення	Відділ «Центр надання адміністративних послуг» Білозерської селищної ради
1	Місцезнаходження центру надання адміністративної послуги вул. Свободи, 87, смт Білозерка, Херсонська область, 75000
2	Інформація щодо режиму роботи центру надання адміністративної послуги Пн, Вт, Ср, Чт, Пт з 9.00 до 16.00 без перерви; Сб, Нд вихідний
3	Телефон/факс (довідки), адреса електронної пошти та вебсайт центру надання адміністративної послуги +380(95)796 72 82 belcnap75000@ukr.net https://bilozerka-otg.gov.ua/ http://m.facebook.com/p/Білозерська-Військова-Адміністрація-100089874284134/
Інформація про центр надання адміністративних послуг	
Найменування центру надання адміністративної послуги, в якому здійснюється обслуговування суб'єкта звернення	Відділ з питань організації діяльності ЦНАП Виконавчого комітету Чорнобаївської сільської ради Херсонського району Херсонської області
Місцезнаходження центру надання адміністративної послуги	вул. Покровська, 40-Б, с. Чорнобаївка, Херсонський р-н, Херсонська область, 75024
Інформація щодо режиму роботи центру надання адміністративної послуги	Пн, Вт, Ср, Чт, Пт з 8.00 до 17.00, обідня перерва з 12.00 до 13.00; Сб, Нд вихідний
Телефон/факс (довідки), адреса електронної пошти та веб-сайт центру надання адміністративної послуги	+380(99)074 55 04 chornobaivka.cnap@ukr.net
Інформація про центр надання адміністративних послуг	
Найменування центру надання адміністративної послуги, в якому здійснюється обслуговування суб'єкта звернення	Відділ Центр надання адміністративних послуг Дар'івської сільської ради Херсонського району Херсонської області
Місцезнаходження центру надання адміністративної послуги	вул. Соборна, 126, с. Дар'івка, Херсонський р-н, Херсонська область, 75032
Інформація щодо режиму роботи центру надання адміністративної послуги	Пн, Вт, Ср, Чт, Пт з 8.00 до 17.00, обідня перерва з 12.00 до 13.00; Сб, Нд вихідний
Телефон/факс (довідки), адреса електронної пошти та веб-сайт центру надання адміністративної послуги	+380(95)876 11 52 cnapdarivskoisilskoiradi@gmail.com https://cnap.daryivska-gromada.gov.ua/
Інформація про центр надання адміністративних послуг	
Найменування центру надання адміністративної послуги, в якому здійснюється обслуговування суб'єкта звернення	Центр надання адміністративних послуг Херсонської міської територіальної громади
Місцезнаходження центру надання адміністративної послуги	вул. Михайла Грушевського, 97, м. Херсон, 73003
Інформація щодо режиму роботи центру надання адміністративної послуги	ПН, ВТ, СР, ЧТ, ПТ з 8.30 до 16.30 без перерви на обід, СБ та НД вихідний
Телефон/факс (довідки), адреса електронної пошти та веб-сайт центру надання адміністративної послуги	Телефон: +38 050 315 75 98: Електронна пошта: depar@ukr.net

ГУ Держгеокадастру у Херсонській області

108 від 17.12.2024

0.201
жк Юлія Анатолівна



адміністративної послуги		
Нормативні акти, якими регламентується надання адміністративної послуги		
4	Законодавство України	Стаття 38 Закону України «Про Державний земельний кадастр»
5	Акти Кабінету Міністрів України	Пункти 166-168, 171, 173, 177 Порядку ведення Державного земельного кадастру, затвердженого постановою Кабінету Міністрів України від 17 жовтня 2012 р. № 1051. Розпорядження Кабінету Міністрів України від 16 травня 2014 р. № 523-р «Деякі питання надання адміністративних послуг органів виконавчої влади через центри надання адміністративних послуг»
6	Акти центральних органів виконавчої влади	
7	Акти місцевих органів виконавчої влади / органів місцевого самоврядування	
Умови отримання адміністративної послуги		
8	Підстава для одержання адміністративної послуги	Заява про надання відомостей з Державного земельного кадастру
9	Вичерпний перелік документів, необхідних для отримання адміністративної послуги, а також вимоги до них	1. Заява про надання відомостей з Державного земельного кадастру за формою, встановленою Порядком ведення Державного земельного кадастру, затвердженим постановою Кабінету Міністрів України від 17 жовтня 2012 р. № 1051 (форма заяви додається)*. 2. Документ, який підтверджує повноваження діяти від імені заявника (у разі подання заяви уповноваженою заявником особою)
10	Порядок та спосіб подання документів, необхідних для отримання адміністративної послуги	Заява про надання відомостей з Державного земельного кадастру у паперовій формі з доданими документами подається заявником або уповноваженою ним особою особисто або надсилається рекомендованим листом з описом вкладення та повідомленням про вручення або в електронній формі – технічними засобами електронних комунікацій з використанням електронного підпису, що базується на кваліфікованому сертифікаті електронного підпису, чи іншого альтернативного засобу електронної ідентифікації особи через Публічну кадастрову карту або з використанням Єдиного державного вебпорталу електронних послуг, у тому числі через вебсторінку Держгеокадастру. У разі подання заяви органом державної влади, органом місцевого самоврядування у заяві зазначаються підстави надання відповідної інформації з посиланням на норму закону, яка передбачає право відповідного органу запитувати таку інформацію, а також реквізити справи, у зв'язку з якою виникла потреба в отриманні інформації. Така заява розглядається у позачерговому порядку
11	Платність (безоплатність) надання адміністративної послуги	Безоплатно
12	Строк надання адміністративної послуги	У день реєстрації відповідної заяви у територіальному органі Держгеокадастру. У разі подання заяви в електронній формі через Публічну кадастрову карту витяг з Державного земельного кадастру про земельну ділянку в електронній формі або мотивована відмова в наданні такого документа видаються в режимі реального часу за допомогою програмного забезпечення Державного земельного кадастру
13	Перелік підстав для відмови у наданні адміністративної послуги	1. У Державному земельному кадастрі відсутні запитувані відомості.



		<p>земельного кадастру звернулася неналежна особа (на отримання витягу з Державного земельного кадастру про землі в межах території територіальної громади мають право: органи державної влади, органи місцевого самоврядування для здійснення своїх повноважень, визначених законом).</p> <p>3. Документи подані не в повному обсязі (відсутність документа, що підтверджує повноваження діяти від імені заявника), та/або документи не відповідають вимогам, встановленим законом (заява не відповідає встановленій формі)</p>
14	Результат надання адміністративної послуги	Витяг з Державного земельного кадастру про землі в межах території територіальної громади або повідомлення про відмову у наданні відомостей з Державного земельного кадастру
15	Способи отримання відповіді (результату)	Витяг з Державного земельного кадастру про землі в межах території територіальної громади або повідомлення про відмову у наданні відомостей з Державного земельного кадастру надсилаються заявникові в електронній формі технічними засобами електронних комунікацій на вказану у зверненні адресу електронної пошти або з використанням Єдиного державного вебпорталу електронних послуг, у тому числі через вебсторінку Держгеокадастру, за бажанням заявника видаються у паперовій формі центром надання адміністративних послуг особисто заявнику або шляхом направлення поштою цінним листом з описом вкладення та повідомленням про вручення
16	Примітка	* Форму заяви про надання відомостей з Державного земельного кадастру наведено в додатку до Типової інформаційної картки адміністративної послуги



Додаток
до Типової інформаційної картки
адміністративної послуги з надання
відомостей з Державного земельного
кадастру у формі витягу з Державного
земельного кадастру про землі в межах
території територіальної громади

(особа, уповноважена надавати відомості
з Державного земельного кадастру)
(прізвище, власне ім'я, по батькові (за наявності) фізичної особи /
найменування юридичної особи)
(унікальний номер запису в Єдиному державному демографічному реєстрі (за наявності)
(податковий номер/серія (за наявності) та номер паспорта фізичної особи, яка через свої релігійні переконання
відмовилася від прийняття номера)
(реквізити документа, що посвідчує особу, яка звернулася із заявою
(назва документа, номер та серія, дата видачі), та документа, що посвідчує повноваження діяти
від імені особи)
(місце проживання фізичної особи / місцезнаходження юридичної особи)
(контакти особи (адреса електронної пошти, контактний номер телефону)

ЗАЯВА про надання відомостей з Державного земельного кадастру

Відповідно до Закону України “Про Державний земельний кадастр” та Порядку ведення Державного земельного кадастру прошу надати:

витяг з Державного
земельного кадастру

про:

- державний кордон України
- землі в межах території адміністративно-територіальної одиниці
- землі в межах територій територіальних громад

0.201
жк Юлія Анатоліївна



обмеження у використанні земель

у тому числі з посиланням на документи, на підставі яких відомості про обмеження у використанні земель внесені до Державного земельного кадастру

меліоративну мережу, складову частину меліоративної мережі

земельну ділянку з:

відомостями про речові права на земельну ділянку, їх обтяження, одержаними в порядку інформаційної взаємодії з Державного реєстру речових прав на нерухоме майно, включно з іншими відомостями, внесеними до Поземельної книги, а також відомостями про ділянки надр, надані у користування відповідно до спеціальних дозволів на користування надрами та актів про надання гірничих відводів, одержаними в порядку інформаційної взаємодії між Державним земельним кадастром, Держгеонадрами та Держпраці (за наявності), та посиланням на документи, на підставі яких відомості про обмеження у використанні земель внесені до Державного земельного кадастру;

усіма відомостями, внесеними до Поземельної книги, крім відомостей про речові права на земельну ділянку, що виникли після 1 січня 2013 р., а також відомостями про ділянки надр, надані у користування відповідно до спеціальних дозволів на користування надрами та актів про надання гірничих відводів, одержаними в порядку інформаційної взаємодії між Державним земельним кадастром, Держгеонадрами та Держпраці (за наявності), та посиланням на документи, на підставі яких відомості про обмеження у використанні земель внесені до Державного земельного кадастру;

видачу державного акта на право власності на земельну ділянку новому власнику земельної ділянки

довідку, що містить узагальнену інформацію про землі (території);

вкопіювання з картографічної основи Державного земельного кадастру, кадастрової карти (плану);

копію документа, що створюється під час ведення Державного земельного кадастру;

витяг з документа Державного земельного кадастру;

довідку про наявність та розмір земельної частки (паю);

довідку про наявність у Державному земельному кадастрі відомостей про одержання у власність земельної ділянки у межах норм безоплатної приватизації за певним видом її цільового призначення (використання);

довідку про осіб, які отримали доступ до інформації про суб'єкта речового права у Державному земельному кадастрі.

Відомості про:	власника/користувача земельної ділянки або уповноважену ним особу;
----------------	--



	<p>спадкоємця/ правонаступника (для юридичних осіб);</p> <p>особу, в інтересах якої встановлено обмеження, або уповноважену нею особу;</p> <p>власника спеціального дозволу на користування надрами або уповноважену ним особу;</p> <p>орган державної влади/орган місцевого самоврядування;</p> <p>розробника документації із землеустрою/суб'єкта оціночної діяльності відповідно до статті 6 Закону України «Про оцінку земель»;</p> <p>нотаріуса</p>
Прізвище, власне ім'я, по батькові (за наявності) фізичної особи / найменування юридичної особи	
Унікальний номер запису в Єдиному державному демографічному реєстрі (за наявності)	
Податковий номер / серія (за наявності) та номер паспорта фізичної особи, яка через свої релігійні переконання відмовилася від прийняття номера	
Місце проживання фізичної особи / місцезнаходження юридичної особи	
Реквізити документа, що посвідчує особу заявника (назва, номер та серія документа, дата його видачі), та документа, що посвідчує повноваження діяти від імені особи (для уповноваженої особи)	
Підстави для надання відповідної інформації з посиланням на норму закону, яка передбачає право відповідного органу державної влади або органу місцевого самоврядування запитувати таку інформацію, а також реквізити справи, у зв'язку з якою виникла потреба в отриманні інформації	

Відомості про об'єкт Державного земельного кадастру, стосовно якого запитуються відомості:

Дані про земельну ділянку	
Місце розташування земельної ділянки	
Кадастровий номер земельної ділянки (за наявності)	
Дані про інший об'єкт Державного земельного кадастру, стосовно якого запитуються відомості	

Відомості про документ та/або витяг з документа Державного земельного кадастру, стосовно якого запитуються відомості:

Дані про тип (назву), номер, дату реєстрації, назву розділу або перелік розділів, назву або номер сторінки документу, з якого замовляється копія	
--	--

До заяви/запиту додаються:

- | | |
|---|--|
| <input type="checkbox"/> копія документа, що посвідчує особу; | <input type="checkbox"/> документ, який підтверджує повноваження діяти від імені заявника |
| <input type="checkbox"/> документ про оплату послуг за надання відомостей з Державного земельного кадастру; | (у разі подання заяви уповноваженою особою заявника); |
| | <input type="checkbox"/> доручення власника (користувача) або набувача права на земельну ділянку на отримання відомостей з Державного земельного кадастру. |

Інформацію про стан формування витягу/довідки/вिकопіювання/ засвідченої копії прошу надати:

€ у паперовій формі у центрі надання адміністративних послуг

€ в електронній формі:

€ через Єдиний державний вебпортал електронних послуг, у тому числі через веб-сторінку Держгеокадастру;

€ на адресу електронної пошти _____

Підпис заявника

МП (за наявності)

Дата подання заяви

МП

Службова інформація
Реєстраційний номер заяви

Дата реєстрації заяви

Прізвище, власне ім'я, по батькові (за наявності) особи, уповноваженої надавати відомості з Державного земельного кадастру

Підпис особи, уповноваженої надавати відомості з Державного земельного кадастру



ТИПОВА ІНФОРМАЦІЙНА КАРТКА АДМІНІСТРАТИВНОЇ ПОСЛУГИ

НАДАННЯ ВІДОМОСТЕЙ З ДЕРЖАВНОГО ЗЕМЕЛЬНОГО КАДАСТРУ У ФОРМІ ВИТЯГУ З ДЕРЖАВНОГО ЗЕМЕЛЬНОГО КАДАСТРУ ПРО ОБМЕЖЕННЯ У ВИКОРИСТАННІ ЗЕМЕЛЬ

(назва адміністративної послуги)

Відділ № 5 Управління забезпечення реалізації державної політики у сфері земельних відносин
(найменування суб'єкта надання послуги)

Інформація про центр надання адміністративної послуги	
	Найменування центру надання адміністративної послуги, в якому здійснюється обслуговування суб'єкта звернення
Відділ «Центр надання адміністративних послуг» Білозерської селищної ради	
1	Місцезнаходження центру надання адміністративної послуги
вул. Свободи, 87, смт Білозерка, Херсонська область, 75000	
2	Інформація щодо режиму роботи центру надання адміністративної послуги
Пн, Вт, Ср, Чт, Пт з 9.00 до 16.00 без перерви; Сб, Нд вихідний	
3	Телефон/факс (довідки), адреса електронної пошти та вебсайт центру надання адміністративної послуги
+380(95)796 72 82 belcnap75000@ukr.net https://bilozerka-otg.gov.ua/ http://m.facebook.com/p/Білозерська-Військова-Адміністрація-100089874284134/	
Інформація про центр надання адміністративних послуг	
	Найменування центру надання адміністративної послуги, в якому здійснюється обслуговування суб'єкта звернення
Відділ з питань організації діяльності ЦНАП Виконавчого комітету Чорнобаївської сільської ради Херсонського району Херсонської області	
	Місцезнаходження центру надання адміністративної послуги
вул. Покровська, 40-Б, с. Чорнобаївка, Херсонський р-н, Херсонська область, 75024	
	Інформація щодо режиму роботи центру надання адміністративної послуги
Пн, Вт, Ср, Чт, Пт з 8.00 до 17.00, обідня перерва з 12.00 до 13.00; Сб, Нд вихідний	
	Телефон/факс (довідки), адреса електронної пошти та веб-сайт центру надання адміністративної послуги
+380(99)074 55 04 chornobaivka.cnap@ukr.net	
Інформація про центр надання адміністративних послуг	
	Найменування центру надання адміністративної послуги, в якому здійснюється обслуговування суб'єкта звернення
Відділ Центр надання адміністративних послуг Дар'ївської сільської ради Херсонського району Херсонської області	
	Місцезнаходження центру надання адміністративної послуги
вул. Соборна, 126, с. Дар'ївка, Херсонський р-н, Херсонська область, 75032	
	Інформація щодо режиму роботи центру надання адміністративної послуги
Пн, Вт, Ср, Чт, Пт з 8.00 до 17.00, обідня перерва з 12.00 до 13.00; Сб, Нд вихідний	
	Телефон/факс (довідки), адреса електронної пошти та веб-сайт центру надання адміністративної послуги
+380(95)876 11 52 cnapdarivskoisilskoiradi@gmail.com https://cnap.daryivska-gromada.gov.ua/	
Інформація про центр надання адміністративних послуг	
	Найменування центру надання адміністративної послуги, в якому здійснюється обслуговування суб'єкта звернення
Центр надання адміністративних послуг Херсонської міської територіальної громади	
	Місцезнаходження центру надання адміністративної послуги
вул. Михайла Грушевського, 97, м. Херсон, 73003	
	Інформація щодо режиму роботи центру надання адміністративної послуги
ПН, ВТ, СР, ЧТ, ПТ з 8.30 до 16.30 без перерви на обід, СБ та НД вихідний	
	Телефон/факс (довідки), адреса електронної пошти та веб-сайт центру надання адміністра
Телефон: +38 050 315 75 98; Електронна пошта: depar@ukr.net	

ГУ Держгеокадастру у Херсонській області

108 від 17.12.2024

0.201
жк Юлія Анатолівна



Нормативні акти, якими регламентується надання адміністративної послуги		
4	Закони України	Стаття 38 Закону України «Про Державний земельний кадастр»
5	Акти Кабінету Міністрів України	Пункти 166, 167, 168, 171, 174 Порядку ведення Державного земельного кадастру, затвердженого постановою Кабінету Міністрів України від 17 жовтня 2012 р. № 1051. Розпорядження Кабінету Міністрів України від 16 травня 2014 р. № 523-р «Деякі питання надання адміністративних послуг органів виконавчої влади через центри надання адміністративних послуг»
6	Акти центральних органів виконавчої влади	
7	Акти місцевих органів виконавчої влади / органів місцевого самоврядування	
Умови отримання адміністративної послуги		
8	Підстава для одержання адміністративної послуги	Заява про надання відомостей з Державного земельного кадастру у формі витягу з Державного земельного кадастру про обмеження у використанні земель
9	Вичерпний перелік документів, необхідних для отримання адміністративної послуги, а також вимоги до них	1. Заява про надання відомостей з Державного земельного кадастру за формою, встановленою Порядком ведення Державного земельного кадастру, затвердженим постановою Кабінету Міністрів України від 17 жовтня 2012 р. № 1051 (форма заяви додається)*. 2. Документ, що підтверджує оплату послуг з надання відомостей з Державного земельного кадастру у формі витягу з Державного земельного кадастру про обмеження у використанні земель (або інформація (реквізити платежу) про сплату збору (внесення плати) в будь-якій формі, надані суб'єктом звернення). 3. Документ, який підтверджує повноваження діяти від імені заявника (у разі подання заяви уповноваженою заявником особою)
10	Порядок та спосіб подання документів, необхідних для отримання адміністративної послуги	Заява про надання відомостей з Державного земельного кадастру у паперовій формі з доданими документами подається заявником або уповноваженою ним особою особисто або надсилається рекомендованим листом з описом вкладення та повідомленням про вручення або в електронній формі – технічними засобами електронних комунікацій з використанням електронного підпису, що базується на кваліфікованому сертифікаті електронного підпису, чи іншого альтернативного засобу електронної ідентифікації особи через Публічну кадастрову карту або з використанням Єдиного державного вебпорталу електронних послуг, у тому числі через вебсторінку Держгеокадастру. У разі подання заяви органом державної влади, органом місцевого самоврядування у заяві зазначаються підстави надання відповідної інформації з посиланням на норму закону, яка передбачає право відповідного органу запитувати таку інформацію, а також реквізити справи, у зв'язку з якою виникла потреба в отриманні інформації. Така заява розглядається у позачерговому порядку
11	Платність (безоплатність) надання адміністративної послуги	Послуга платна (у випадку звернення органів виконавчої влади та органів місцевого самоврядування – безоплатна)
<i>У разі платності:</i>		
11.1	Нормативно-правові акти, на підставі яких стягується плата	Стаття 41 Закону України «Про Державний земельний кадастр»
11.2	Розмір та порядок внесення плати (адміністративного збору) за платну адміністративну послугу	Розмір плати за надання послуги – 0,055 розміру прожиткового мінімуму для працездатних осіб, встановленого законом на 1 січня календарного року, в якому надається відповідна адміністративна послуга. Оплата послуги здійснюється шляхом попереднього переказування коштів через банків та/або відділення поштового



		зв'язку; підтвердженням оплати послуги є платіжне доручення або квитанція з відміткою банку чи відділення поштового зв'язку (або інформація (реквізити платежу) про сплату збору (внесення плати) в будь-якій формі, надані суб'єктом звернення). Оплата послуг здійснюється з урахуванням вимог Закону України «Про платіжні системи та переказ коштів в Україні». У разі подання заяви в електронній формі технічними засобами електронних комунікацій з використанням електронного підпису, що базується на кваліфікованому сертифікаті електронного підпису, чи іншого альтернативного засобу електронної ідентифікації особи, у тому числі через Публічну кадастрову карту, оплата послуг за надання відомостей з Державного земельного кадастру здійснюється із застосуванням електронних платіжних засобів відповідно до Закону України «Про платіжні системи та переказ коштів в Україні» за допомогою програмного забезпечення Державного земельного кадастру
11.3	Розрахунковий рахунок для внесення плати	Розрахунковий рахунок для внесення плати надається центром надання адміністративних послуг, який надає адміністративну послугу
12	Строк надання адміністративної послуги	У день реєстрації відповідної заяви у територіальному органі Держгеокадастру
13	Перелік підстав для відмови у наданні адміністративної послуги	1. У Державному земельному кадастрі відсутні запитувані відомості. 2. Із заявою про надання відомостей з Державного земельного кадастру звернулася неналежна особа (право на отримання витягу з Державного земельного кадастру про обмеження у використанні земель надано органам державної влади, органам місцевого самоврядування для здійснення своїх повноважень, визначених законом; власникам, користувачам земельних ділянок або уповноваженим ними особам, земельні ділянки яких розташовані в межах або перетинаються межами обмежень у використанні земель та/або межами їх режимоутворюючих об'єктів (за наявності таких об'єктів); особам, в інтересах яких встановлено обмеження, або уповноваженим ними особам). 3. Документи подані не в повному обсязі (відсутність документа, що підтверджує повноваження діяти від імені заявника, відсутність документа, що підтверджує оплату послуг з надання витягу (або інформації (реквізитів платежу)), та/або документи не відповідають вимогам, встановленим законом (заява не відповідає встановленій формі)
14	Результат надання адміністративної послуги	Витяг з Державного земельного кадастру про обмеження у використанні земель або повідомлення про відмову у наданні відомостей з Державного земельного кадастру
15	Способи отримання відповіді (результату)	Витяг з Державного земельного кадастру про обмеження у використанні земель або повідомлення про відмову у наданні відомостей з Державного земельного кадастру надсилаються заявникові в електронній формі технічними засобами електронних комунікацій на вказану у зверненні адресу електронної пошти або з використанням Єдиного державного вебпорталу електронних послуг, у тому числі через вебсторінку Держгеокадастру, за бажанням заявника видаються у паперовій формі центром надання адміністративних послуг особисто заявнику або шляхом направлення поштою цінним листом з описом вкладення та повідомленням про вручення
16	Примітка	* Форму заяви про надання відомостей з Державного земельного кадастру у формі витягу з Державного земельного кадастру про обмеження у використанні земель наведено в додатку до Інформаційної картки адміністративної послуги



Додаток
до Типової інформаційної картки
адміністративної послуги надання
відомостей з Державного земельного
кадастру у формі витягу з Державного
земельного кадастру про обмеження
у використанні земель

(особа, уповноважена надавати відомості
з Державного земельного кадастру)
(прізвище, власне ім'я, по батькові (за наявності) фізичної особи /
найменування юридичної особи)
(унікальний номер запису в Єдиному державному демографічному реєстрі (за наявності)
(податковий номер/серія (за наявності) та номер паспорта фізичної особи, яка через свої релігійні переконання відмовилася від прийняття номера)
(реквізити документа, що посвідчує особу, яка звернулася із заявою
(назва документа, номер та серія, дата видачі), та документа, що посвідчує повноваження діяти від імені особи)
(місце проживання фізичної особи / місцезнаходження юридичної особи)
(контакти особи (адреса електронної пошти, контактний номер телефону)

ЗАЯВА про надання відомостей з Державного земельного кадастру

Відповідно до Закону України «Про Державний земельний кадастр» та Порядку ведення Державного земельного кадастру прошу надати:

витяг з Державного
земельного кадастру

про:

- державний кордон України
- землі в межах території адміністративно-територіальної одиниці
- землі в межах територій територіальних громад



обмеження у використанні земель

у тому числі з посиланням на документи, на підставі яких відомості про обмеження у використанні земель внесені до Державного земельного кадастру

меліоративну мережу, складову частину меліоративної мережі

земельну ділянку з:

відомостями про речові права на земельну ділянку, їх обтяження, одержаними в порядку інформаційної взаємодії з Державного реєстру речових прав на нерухоме майно, включно з іншими відомостями, внесеними до Поземельної книги, а також відомостями про ділянки надр, надані у користування відповідно до спеціальних дозволів на користування надрами та актів про надання гірничих відводів, одержаними в порядку інформаційної взаємодії між Державним земельним кадастром, Держгеонадрами та Держпраці (за наявності), та посиланням на документи, на підставі яких відомості про обмеження у використанні земель внесені до Державного земельного кадастру;

усіма відомостями, внесеними до Поземельної книги, крім відомостей про речові права на земельну ділянку, що виникли після 1 січня 2013 р., а також відомостями про ділянки надр, надані у користування відповідно до спеціальних дозволів на користування надрами та актів про надання гірничих відводів, одержаними в порядку інформаційної взаємодії між Державним земельним кадастром, Держгеонадрами та Держпраці (за наявності), та посиланням на документи, на підставі яких відомості про обмеження у використанні земель внесені до Державного земельного кадастру;

видачу державного акта на право власності на земельну ділянку новому власнику земельної ділянки

- довідку, що містить узагальнену інформацію про землі (території);
- вкопіювання з картографічної основи Державного земельного кадастру, кадастрової карти (плану);
- копію документа, що створюється під час ведення Державного земельного кадастру;
- витяг з документа Державного земельного кадастру;
- довідку про наявність та розмір земельної частки (паю);
- довідку про наявність у Державному земельному кадастрі відомостей про одержання у власність земельної ділянки у межах норм безоплатної приватизації за певним видом її цільового призначення (використання);
- довідку про осіб, які отримали доступ до інформації про суб'єкта речового права у Державному земельному кадастрі.

Відомості про:	власника/користувача земельної ділянки або уповноважену ним особу;
----------------	--




спадкоємця/ правонаступника (для юридичних осіб);	
особу, в інтересах якої встановлено обмеження, або уповноважену нею особу;	
власника спеціального дозволу на користування надрами або уповноважену ним особу;	
орган державної влади/орган місцевого самоврядування;	
розробника документації із землеустрою/суб'єкта оціночної діяльності відповідно до статті 6 Закону України «Про оцінку земель»;	
нотаріуса	
Прізвище, власне ім'я, по батькові (за наявності) фізичної особи / найменування юридичної особи	
Унікальний номер запису в Єдиному державному демографічному реєстрі (за наявності)	
Податковий номер / серія (за наявності) та номер паспорта фізичної особи, яка через свої релігійні переконання відмовилася від прийняття номера	
Місце проживання фізичної особи / місцезнаходження юридичної особи	
Реквізити документа, що посвідчує особу заявника (назва, номер та серія документа, дата його видачі), та документа, що посвідчує повноваження діяти від імені особи (для уповноваженої особи)	
Підстави для надання відповідної інформації з посиланням на норму закону, яка передбачає право відповідного органу державної влади або органу місцевого самоврядування запитувати таку інформацію, а також реквізити справи, у зв'язку з якою виникла потреба в отриманні інформації	

Відомості про об'єкт Державного земельного кадастру, стосовно якого запитуються відомості:

Дані про земельну ділянку	
Місце розташування земельної ділянки	
Кадастровий номер земельної ділянки (за наявності)	
Дані про інший об'єкт Державного земельного кадастру, стосовно якого запитуються відомості	

Відомості про документ та/або витяг з документа Державного земельного кадастру, стосовно якого за

0.201
жк Юлія Анатоліївна



Дані про тип (назву), номер, дату реєстрації, назву розділу або перелік розділів, назву або номер сторінки документу, з якого замовляється копія	
--	--

До заяви/запиту додаються:

копія документа, що посвідчує особу;
 документ про оплату послуг за надання відомостей з Державного земельного кадастру;

документ, який підтверджує повноваження діяти від імені заявника (у разі подання заяви уповноваженою особою заявника);
 доручення власника (користувача) або набувача права на земельну ділянку на отримання відомостей з Державного земельного кадастру.

Інформацію про стан формування витягу/довідки/викопіювання/ засвідченої копії прошу надати:

€ у паперовій формі у центрі надання адміністративних послуг

€ в електронній формі:

€ через Єдиний державний вебпортал електронних послуг, у тому числі через веб-сторінку Держгеокадастру;

€ на адресу електронної пошти _____

Підпис заявника

МП (за наявності)

Дата подання заяви

Службова інформація
 Реєстраційний номер заяви

Дата реєстрації заяви

Прізвище, власне ім'я, по батькові (за наявності) особи, уповноваженої надавати відомості з Державного земельного кадастру

Підпис особи, уповноваженої надавати відомості з Державного земельного кадастру

МП



ТИПОВА ІНФОРМАЦІЙНА КАРТКА АДМІНІСТРАТИВНОЇ ПОСЛУГИ
ВИДАЧА ВИТЯГУ ІЗ ТЕХНІЧНОЇ ДОКУМЕНТАЦІЇ З НОРМАТИВНОЇ
ГРОШОВОЇ ОЦІНКИ ЗЕМЕЛЬНИХ ДІЛЯНОК

(назва адміністративної послуги)

Відділ № 5 Управління забезпечення реалізації державної політики у сфері земельних відносин
(найменування суб'єкта надання адміністративної послуги)

Інформація про центр надання адміністративних послуг	
Найменування центру надання адміністративної послуги, у якому здійснюється обслуговування суб'єкта звернення	Відділ «Центр надання адміністративних послуг» Білозерської селищної ради
1	Місцезнаходження центру надання адміністративної послуги вул. Свободи, 87, смт Білозерка, Херсонська область, 75000
2	Інформація щодо режиму роботи центру надання адміністративної послуги Пн, Вт, Ср, Чт, Пт з 9.00 до 16.00 без перерви; Сб, Нд вихідний
3	Телефон/факс (довідки), адреса електронної пошти та вебсайт центру надання адміністративної послуги +380(95)796 72 82 belcnap75000@ukr.net https://bilozerka-otg.gov.ua/ http://m.facebook.com/п/Білозерська-Військова-Адміністрація-100089874284134/
Інформація про центр надання адміністративних послуг	
Найменування центру надання адміністративної послуги, в якому здійснюється обслуговування суб'єкта звернення	Відділ з питань організації діяльності ЦНАП Виконавчого комітету Чорнобаївської сільської ради Херсонського району Херсонської області
Місцезнаходження центру надання адміністративної послуги	вул. Покровська, 40-Б, с. Чорнобаївка, Херсонський р-н, Херсонська область, 75024
Інформація щодо режиму роботи центру надання адміністративної послуги	Пн, Вт, Ср, Чт, Пт з 8.00 до 17.00, обідня перерва з 12.00 до 13.00; Сб, Нд вихідний
Телефон/факс (довідки), адреса електронної пошти та веб-сайт центру надання адміністративної послуги	+380(99)074 55 04 chornobaivka.cnap@ukr.net
Інформація про центр надання адміністративних послуг	
Найменування центру надання адміністративної послуги, в якому здійснюється обслуговування суб'єкта звернення	Відділ Центр надання адміністративних послуг Дар'ївської сільської ради Херсонського району Херсонської області
Місцезнаходження центру надання адміністративної послуги	вул. Соборна, 126, с. Дар'ївка, Херсонський р-н, Херсонська область, 75032
Інформація щодо режиму роботи центру надання адміністративної послуги	Пн, Вт, Ср, Чт, Пт з 8.00 до 17.00, обідня перерва з 12.00 до 13.00; Сб, Нд вихідний
Телефон/факс (довідки), адреса електронної пошти та веб-сайт центру надання адміністративної послуги	+380(95)876 11 52 cnapdarivskoisilskoiradi@gmail.com https://cnap.daryivska-gromada.gov.ua/
Інформація про центр надання адміністративних послуг	
Найменування центру надання адміністративної послуги, в якому здійснюється обслуговування суб'єкта звернення	Центр надання адміністративних послуг Херсонської міської територіальної громади
Місцезнаходження центру надання адміністративної послуги	вул. Михайла Грушевського, 97, м. Херсон, 73003
Інформація щодо режиму роботи центру надання адміністративної послуги	ПН, ВТ, СР, ЧТ, ПТ з 8.30 до 16.30 без перерви на обід, СБ та НД вихідний

ГУ Держгеокадастру у Херсонській області

108 від 17.12.2024

0.201
жк Юлія Анатолівна



Телефон/факс (довідки), адреса електронної пошти та веб-сайт центру надання адміністративної послуги		Телефон:+38 050 315 75 98; Електрона пошта: depap@ukr.net
Нормативні акти, якими регламентується надання адміністративної послуги		
4	Закони України	Статті 20, 23 Закону України «Про оцінку земель».
5	Акти Кабінету Міністрів України	Постанова Кабінету Міністрів України від 3 листопада 2021 року № 1147 «Про затвердження Методики нормативної грошової оцінки земельних ділянок»; постанова Кабінету Міністрів України від 7 лютого 2018 року № 105 «Про проведення загальнонаціональної (всеукраїнської) нормативної грошової оцінки земель сільськогосподарського призначення та внесення змін до деяких постанов Кабінету Міністрів України»; розпорядження Кабінету Міністрів України від 16 травня 2014 року № 523-р «Деякі питання надання адміністративних послуг через центри надання адміністративних послуг»
6	Акти центральних органів виконавчої влади	
7	Акти місцевих органів виконавчої влади / органів місцевого самоврядування	
Умови отримання адміністративної послуги		
8	Підстава для одержання адміністративної послуги	Заява, складена за формою, поданою у додатку 16 до Методики нормативної грошової оцінки земельних ділянок, затвердженої постановою Кабінету Міністрів України від 3 листопада 2021 року № 1147
9	Вичерпний перелік документів, необхідних для отримання адміністративної послуги, а також вимоги до них	1. Заява про надання витягу із технічної документації з нормативної грошової оцінки земельної ділянки. 2. Документ, що підтверджує повноваження діяти від імені заявника (у разі подання заяви уповноваженою заявником особою). 3. Додаток (у разі відсутності відомостей про земельну ділянку у Державному земельному кадастрі подається виключно через центр надання адміністративної послуги): засвідчена підписом заявника копія документації із землеустрою, на підставі якої здійснювалося формування цієї земельної ділянки; засвідчена підписом заявника копія документа, що посвідчує право власності (користування) земельною ділянкою
10	Порядок та спосіб подання документів, необхідних для отримання адміністративної послуги	Заява подається заявником або уповноваженою ним особою особисто, або шляхом направлення поштою до центру надання адміністративних послуг, або в електронній формі через Єдиний державний вебпортал електронних послуг «Портал Дія», у тому числі через інтегровану з ним інформаційну систему Держгеокадастру
11	Платність (безоплатність) надання адміністративної послуги	Безоплатно
12	Строк надання адміністративної послуги	Строк, що не перевищує трьох робочих днів з: <u>ої заяви, що надійшла із центру</u>



		надання адміністративних послуг до територіального органу Держгеокадастру; дати надходження відповідної заяви до відомостей Державного земельного кадастру
13	Перелік підстав для відмови у наданні адміністративної послуги	<ol style="list-style-type: none"> 1. Відсутність технічної документації з нормативної грошової оцінки земель. 2. Земельна ділянка несформована відповідно до Земельного кодексу України (неможливість визначити місце розташування земельної ділянки). 3. Відсутність у відомостях Державного земельного кадастру коду виду цільового призначення земельної ділянки, визначеного відповідно до додатка 8 до Методики нормативної грошової оцінки земельних ділянок, затвердженої постановою Кабінету Міністрів України від 3 листопада 2021 року № 1147. 4. Наявність рішення суду про визнання нечинним рішення органу місцевого самоврядування щодо затвердження технічної документації з нормативної грошової оцінки земельних ділянок. 5. Рішення органу місцевого самоврядування щодо затвердження технічної документації з нормативної грошової оцінки земельних ділянок не набрало чинності відповідно до вимог статті 271 Податкового кодексу України. 6. Подано невичерпний пакет документів, необхідний для отримання адміністративної послуги, передбачений пунктом 8 до заяви про надання витягу із технічної документації з нормативної грошової оцінки земельних ділянок, форму якої встановлено в додатку 16 до Методики нормативної грошової оцінки земельних ділянок, затвердженої постановою Кабінету Міністрів України від 3 листопада 2021 року № 1147. 7. Земельна ділянка розташована на тимчасово окупованих територіях або на територіях, на яких ведуться бойові дії. 8. Земельна ділянка розташована на деокупованих територіях, на яку втрачено / знищено технічну документацію з нормативної грошової оцінки земель / земельних ділянок. 9. Наявність арешту / судової заборони щодо вчинення будь-яких дій із земельною ділянкою. 10. Скасування державної реєстрації земельної ділянки (відомості про земельну ділянку перенесено до архівного шару відомостей Державного земельного кадастру). 11. Земельна ділянка перетинає межі населеного пункту, відомості щодо яких внесено до Державного земельного кадастру. 12. Земельна ділянка розташована в межах населеного пункту, на територію якого відсутні дані в затвердженій технічній документації з нормативної грошової оцінки земель, яку було розроблено на населений пункт (відбулась зміна меж та площі земель населеного пункту). 13. Площа земельної ділянки не збігається з площею угідь.



		<p>що наявні на земельній ділянці.</p> <p>14. Відсутні угіддя, що наявні на земельній ділянці (для категорії земель сільськогосподарського призначення).</p> <p>15. Угіддя, що наявні на земельній ділянці, просторово не збігаються із земельною ділянкою (для категорії земель сільськогосподарського призначення).</p> <p>16. Відсутній бал бонітету агровиробничої групи ґрунтів відповідного сільськогосподарського угіддя природно-сільськогосподарського району або значення бала бонітету становить «0» (для категорії земель сільськогосподарського призначення).</p> <p>17. Земельна ділянка вкрита агровиробничими групами ґрунтів не на 100 % площі земельної ділянки (для категорії земель сільськогосподарського призначення).</p> <p>18. Земельна ділянка розташована в іншому адміністративному районі (для земельних ділянок, щодо яких відсутній електронний документ щодо внесення до Державного земельного кадастру відомостей про нормативну грошову оцінку земельних ділянок, розроблений відповідно до вимог Порядку ведення Державного земельного кадастру, затвердженого постановою Кабінету Міністрів України від 17 жовтня 2012 року № 1051).</p> <p>19. Земельна ділянка має самоперетин.</p> <p>20. Геометрія земельної ділянки невалідна.</p> <p>21. Інформація про земельну ділянку пакетно завантажено до відомостей Державного земельного кадастру (не знайдено геометрію земельної ділянки).</p> <p>22. Площа земельної ділянки, що вказана в електронному документі, не збігається з площею земельної ділянки за координатами.</p> <p>23. У відомостях Державного земельного кадастру наявна невідповідність між категорією земель та кодом виду цільового призначення земельної ділянки, визначеного відповідно до додатка 8 до Методики нормативної грошової оцінки земельних ділянок, затвердженої постановою Кабінету Міністрів України від 3 листопада 2021 року № 1147.</p> <p>24. Заявник звернувся із заявою щодо надання витягу із технічної документації з нормативної грошової оцінки земельних ділянок за минулі роки.</p> <p>25. Земельній ділянці присвоєно кадастровий номер, однак відсутні відомості щодо земельної ділянки в Державному земельному кадастрі.</p> <p>26. Земельній ділянці присвоєно кадастровий номер, однак відсутні відомості у Поземельній книзі.</p> <p>27. Земельна ділянка належить до категорії земель житлової та громадської забудови, відомості щодо цієї категорії земель відсутні в технічній документації з нормативної грошової оцінки земель адміністративного району, яку було розроблено згідно з Порядком нормативної грошової оцінки земель несільськогосподарського призначення (крім земель населених пунктів), затвердженим наказом Міністерства аграрної політики та продовольства України від 22 серпня 2013 року</p>
--	--	--



		12 вересня 2013 року за № 1573/24105 (на час його чинності)
14	Результат надання адміністративної послуги	Витяг із технічної документації з нормативної грошової оцінки земельних ділянок або повідомлення про відмову у наданні такого витягу
15	Способи отримання відповіді (результату)	<p>Витяг із технічної документації з нормативної грошової оцінки земельних ділянок або повідомлення про відмову у наданні такого витягу видається заявнику (уповноваженій особі заявника) або надсилається поштою на адресу, вказану у заяві, центром надання адміністративних послуг.</p> <p>Витяг із технічної документації з нормативної грошової оцінки земельних ділянок оформляється і видається автоматично в електронній формі з використанням програмного забезпечення Державного земельного кадастру.</p> <p>У разі відсутності в Державному земельному кадастрі відомостей про нормативну грошову оцінку земельних ділянок, що унеможливило автоматичну видачу витягу із технічної документації з нормативної грошової оцінки земельних ділянок із використанням програмного забезпечення Державного земельного кадастру, такий витяг оформляється протягом трьох робочих днів з дати надходження відповідної заяви із наявної технічної документації з нормативної грошової оцінки земельних ділянок працівником відповідного територіального органу Держгеокадастру, до посадових обов'язків якого належить надання зазначених витягів.</p> <p>Результат опрацювання заяви надходить до особистого електронного кабінету заявника, створеного в системі «Е-сервіси» Державного земельного кадастру.</p> <p>У разі подання заяви в електронній формі витяг із технічної документації з нормативної грошової оцінки земельних ділянок або мотивована відмова в наданні такого витягу видається в електронній формі за допомогою технічних засобів електронних комунікацій із накладенням кваліфікованого електронного підпису, а за бажання – видається заявникові в паперовій формі</p>
16	Примітка	



_____ (найменування територіального органу
 _____ центрального органу виконавчої влади, що реалізує державну політику у сфері земельних відносин / центр надання адміністративних послуг)
 _____ (найменування юридичної особи, прізвище, ім'я,
 _____ по батькові фізичної особи, місцезнаходження (місце проживання), номер телефону)

ЗАЯВА

Прошу надати витяг з технічної документації про нормативну грошову оцінку земельних ділянок щодо земельної ділянки (земельних ділянок):

(1) кадастровий номер _____
 (2) місце розташування _____

_____ (3) категорія земель _____

(4) цільове призначення земельної ділянки відповідно до Класифікації видів цільового призначення земель _____

_____ (5) площа земельної ділянки, кв. метрів _____

(6) категорія лісів _____ (для земельних ділянок лісогосподарського призначення)

(7) значення водного об'єкта _____ (для земельних ділянок водного фонду)

(8) додаток (у разі відсутності відомостей про земельну ділянку у Державному земельному кадастрі):

засвідчена копія документації із землеустрою, на підставі якої здійснювалося формування цієї земельної ділянки;

засвідчена копія документа, що посвідчує право власності (користування) земельною ділянкою.

_____ (керівник юридичної особи / фізична особа)

_____ (підпис)

“ ___ ” _____ 20_ р.

Примітки: 1. У разі подання заяви про надання витягу з технічної документації про нормативну грошову оцінку земельних ділянок щодо кількох земельних ділянок пункти (1)-(8) заяви повторюються щодо кожної земельної ділянки.

2. Особа, що заповнює бланк, забезпечує повноту та достовірність наданої інформації.



**ТИПОВА ІНФОРМАЦІЙНА КАРТКА АДМІНІСТРАТИВНОЇ ПОСЛУГИ
ВИДАЧА РІШЕННЯ ПРО ПЕРЕДАЧУ У ВЛАСНІСТЬ, НАДАННЯ У КОРИСТУВАННЯ
ЗЕМЕЛЬНИХ ДІЛЯНОК СІЛЬСЬКОГОСПОДАРСЬКОГО ПРИЗНАЧЕННЯ,
ЩО ПЕРЕБУВАЮТЬ У ДЕРЖАВНІЙ ВЛАСНОСТІ**

(назва адміністративної послуги)

Відділ № 5 Управління забезпечення реалізації державної політики у сфері земельних відносин
(найменування суб'єкта надання адміністративної послуги)

Інформація про центр надання адміністративної послуги	
Найменування центру надання адміністративної послуги, в якому здійснюється обслуговування суб'єкта звернення	Відділ «Центр надання адміністративних послуг» Білозерської селищної ради
1. Місцезнаходження центру надання адміністративної послуги	вул. Свободи, 87, смт Білозерка, Херсонська область, 75000
2. Інформація щодо режиму роботи центру надання адміністративної послуги	Пн, Вт, Ср, Чт, Пт з 9.00 до 16.00 без перерви; Сб, Нд вихідний
3. Телефон/факс (довідки), адреса електронної пошти та веб-сайт центру надання адміністративної послуги	+380(95)796 72 82 belcnap75000@ukr.net https://bilozerka-otg.gov.ua/ http://m.facebook.com/p/Білозерська-Військова-Адміністрація-100089874284134/
Інформація про центр надання адміністративних послуг	
Найменування центру надання адміністративної послуги, в якому здійснюється обслуговування суб'єкта звернення	Відділ з питань організації діяльності ЦНАП Виконавчого комітету Чорнобаївської сільської ради Херсонського району Херсонської області
Місцезнаходження центру надання адміністративної послуги	вул. Покровська, 40-Б, с. Чорнобаївка, Херсонський р-н, Херсонська область, 75024
Інформація щодо режиму роботи центру надання адміністративної послуги	Пн, Вт, Ср, Чт, Пт з 8.00 до 17.00, обідня перерва з 12.00 до 13.00; Сб, Нд вихідний
Телефон/факс (довідки), адреса електронної пошти та веб-сайт центру надання адміністративної послуги	+380(99)074 55 04 chornobaivka.cnap@ukr.net
Інформація про центр надання адміністративних послуг	
Найменування центру надання адміністративної послуги, в якому здійснюється обслуговування суб'єкта звернення	Відділ Центр надання адміністративних послуг Дар'ївської сільської ради Херсонського району Херсонської області
Місцезнаходження центру надання адміністративної послуги	вул. Соборна, 126, с. Дар'ївка, Херсонський р-н, Херсонська область, 75032
Інформація щодо режиму роботи центру надання адміністративної послуги	Пн, Вт, Ср, Чт, Пт з 8.00 до 17.00, обідня перерва з 12.00 до 13.00; Сб, Нд вихідний
Телефон/факс (довідки), адреса електронної пошти та веб-сайт центру надання адміністративної послуги	+380(95)876 11 52 cnapdarivskoisilskoiradi@gmail.com https://cnap.daryivska-gromada.gov.ua/
Інформація про центр надання адміністративних послуг	
Найменування центру надання адміністративної послуги, в якому здійснюється обслуговування суб'єкта звернення	Центр надання адміністративних послуг Херсонської міської територіальної громади
Місцезнаходження центру надання адміністративної послуги	вул. Михайла Грушевського, 97, м. Херсон, 73003
Інформація щодо режиму роботи центру надання адміністративної послуги	ПН, ВТ, СР, ЧТ, ПТ з 8.30 до 16.30 без перерви на обід, СБ та НД вихідний
Телефон/факс (довідки), адреса електронної пошти та веб-сайт	Телефон: +38 050 315 75 98; Гу Держгеокадастру у Херсонській області га: depap@ukr.net



адміністративної послуги		
Нормативні акти, якими регламентується надання адміністративної послуги		
4.	Закони України	Статті 118, 122, 123, 124 Земельного кодексу України
5.	Акти Кабінету Міністрів України	Розпорядження Кабінету Міністрів України від 16.05.2014 № 523-р «Деякі питання надання адміністративних послуг органів виконавчої влади через центри надання адміністративних послуг»
6.	Акти центральних органів виконавчої влади	
7.	Акти місцевих органів виконавчої влади/ органів місцевого самоврядування	
Умови отримання адміністративної послуги		
8.	Підстава для одержання адміністративної послуги	Заява
9.	Вичерпний перелік документів, необхідних для отримання адміністративної послуги, а також вимоги до них	Заява Документація із землеустрою (у разі необхідності) У разі подання заяви уповноваженою особою додатково подається примірник оригіналу (нотаріально засвідчена копія) документа, що засвідчує його повноваження
10.	Порядок та спосіб подання документів, необхідних для отримання адміністративної послуги	Подається до центру надання адміністративних послуг особисто заявником (уповноваженою особою заявника), направляється поштою
11.	Платність (безоплатність) надання адміністративної послуги	Безоплатно
12.	Строк надання адміністративної послуги	Протягом 14 календарних днів з дня одержання заяви та документів суб'єктом надання адміністративної послуги
13.	Перелік підстав для відмови у наданні адміністративної послуги	Невідповідність документації із землеустрою вимогам законів та прийнятих відповідно до них нормативно-правових актів
14.	Результат надання адміністративної послуги	Рішення (наказ) про передачу у власність, надання у користування земельних ділянок сільськогосподарського призначення, що перебувають у державній власності, або рішення про відмову у передачі у власність, наданні у користування земельних ділянок
15.	Способи отримання відповіді (результату)	Видається центром надання адміністративних послуг заявнику (уповноваженій особі заявника), надсилається поштою на адресу, вказану заявником у заяві

* **Примітка:** Територіальні органи Держгеокадастру розпоряджаються землями державної власності сільськогосподарського призначення, що використовуються органами державної влади, державними підприємствами, установами, організаціями на праві постійного користування (у тому числі земельними ділянками, що перебувають у постійному користуванні Національної академії наук України, національних галузевих академій наук).



ТИПОВА ІНФОРМАЦІЙНА КАРТКА АДМІНІСТРАТИВНОЇ ПОСЛУГИ

ВИДАЧА РІШЕННЯ ПРО ПРИПИНЕННЯ ПРАВА ВЛАСНОСТІ НА ЗЕМЕЛЬНУ ДІЛЯНКУ, ПРАВА ПОСТІЙНОГО КОРИСТУВАННЯ ЗЕМЕЛЬНОЮ ДІЛЯНКОЮ У РАЗІ ДОБРОВІЛЬНОЇ ВІДМОВИ ЗЕМЛЕВЛАСНИКА, ЗЕМЛЕКОРИСТУВАЧА

(назва адміністративної послуги)

Відділ № 5 Управління забезпечення реалізації державної політики у сфері земельних відносин
(найменування суб'єкта надання адміністративної послуги)

Інформація про суб'єкта надання адміністративної послуги	
Найменування центру надання адміністративної послуги, в якому здійснюється обслуговування суб'єкта звернення	Відділ «Центр надання адміністративних послуг» Білозерської селищної ради
1.	Місцезнаходження суб'єкта надання адміністративної послуги вул. Свободи, 87, смт Білозерка, Херсонська область, 75000
2.	Інформація щодо режиму роботи суб'єкта надання адміністративної послуги Пн, Вт, Ср, Чт, Пт з 9.00 до 16.00 без перерви; Сб, Нд вихідний
3.	Телефон/факс (довідки), адреса електронної пошти та вебсайт суб'єкта надання адміністративної послуги +380(95)796 72 82 belcnap75000@ukr.net https://bilozerka-otg.gov.ua/ http://m.facebook.com/p/Білозерська-Військова-Адміністрація-100089874284134/
Інформація про центр надання адміністративних послуг	
Найменування центру надання адміністративної послуги, в якому здійснюється обслуговування суб'єкта звернення	Відділ з питань організації діяльності ЦНАП Виконавчого комітету Чорнобаївської сільської ради Херсонського району Херсонської області
Місцезнаходження центру надання адміністративної послуги	вул. Покровська, 40-Б, с. Чорнобаївка, Херсонський р-н, Херсонська область, 75024
Інформація щодо режиму роботи центру надання адміністративної послуги	Пн, Вт, Ср, Чт, Пт з 8.00 до 17.00, обідня перерва з 12.00 до 13.00; Сб, Нд вихідний
Телефон/факс (довідки), адреса електронної пошти та веб-сайт центру надання адміністративної послуги	+380(99)074 55 04 chornobaivka.cnap@ukr.net
Інформація про центр надання адміністративних послуг	
Найменування центру надання адміністративної послуги, в якому здійснюється обслуговування суб'єкта звернення	Відділ Центр надання адміністративних послуг Дар'івської сільської ради Херсонського району Херсонської області
Місцезнаходження центру надання адміністративної послуги	вул. Соборна, 126, с. Дар'івка, Херсонський р-н, Херсонська область, 75032
Інформація щодо режиму роботи центру надання адміністративної послуги	Пн, Вт, Ср, Чт, Пт з 8.00 до 17.00, обідня перерва з 12.00 до 13.00; Сб, Нд вихідний
Телефон/факс (довідки), адреса електронної пошти та веб-сайт центру надання адміністративної послуги	+380(95)876 11 52 cnapdarivskoisilskoiradi@gmail.com https://cnap.daryivska-gromada.gov.ua/
Інформація про центр надання адміністративних послуг	
Найменування центру надання адміністративної послуги, в якому здійснюється обслуговування суб'єкта звернення	Центр надання адміністративних послуг Херсонської міської територіальної громади
Місцезнаходження центру надання адміністративної послуги	вул. Михайла Грушевського, 97, м. Херсон, 73003
Інформація щодо режиму роботи центру надання	ПН, ВТ, СР, ЧТ, ПТ з 8.30 до 16.30 без перерви на обід,

ГУ Держгеокадастру у Херсонській області

108 від 17.12.2024

0.201
жк Юлія Анатолівна



адміністративної послуги		СБ та НД вихідний
Телефон/факс (довідки), адреса електронної пошти та веб-сайт центру надання адміністративної послуги		Телефон:+38 050 315 75 98: Електрона пошта: depap@ukr.net
Нормативні акти, якими регламентується надання адміністративної послуги		
4.	Закони України	Статті 15 ¹ , 122, 142 Земельного кодексу України
5.	Акти Кабінету Міністрів України	Розпорядження КМУ від 16.05.2014 № 523-р «Деякі питання надання адміністративних послуг органів виконавчої влади через центри надання адміністративних послуг»
6.	Акти центральних органів виконавчої влади	
7.	Акти місцевих органів виконавчої влади/ органів місцевого самоврядування	
Умови отримання адміністративної послуги		
8.	Підстава для одержання адміністративної послуги	Заява
9.	Вичерпний перелік документів, необхідних для отримання адміністративної послуги, а також вимоги до них	Заява Копія державного акта на право власності на земельну ділянку або копія державного акта на право постійного користування земельною ділянкою (надається за бажанням заявника у разі набуття права на земельну ділянку до 01.01.2013) Копія згоди уповноваженого органу, до сфери управління якого належить державне підприємство, установа, організація, на припинення права постійного користування земельною ділянкою (надається державними підприємствами, установами, організаціями) У разі подання заяви уповноваженою особою додатково подається примірник оригіналу (нотаріально засвідчена копія) документа, що засвідчує його повноваження
10.	Порядок та спосіб подання документів, необхідних для отримання адміністративної послуги	Подається особисто заявником (уповноваженою особою заявника), направляється поштою
11.	Платність (безоплатність) надання адміністративної послуги	Безоплатно
12.	Строк надання адміністративної послуги	Протягом 30 календарних днів з дня одержання заяви суб'єктом надання адміністративної послуги
13.	Перелік підстав для відмови у наданні адміністративної послуги	Земельна ділянка не перебуває у власності чи постійному користуванні заявника Відсутність згоди уповноваженого органу, до сфери управління якого належить державне підприємство, установа, організація, на припинення права постійного користування земельною ділянкою
14.	Результат надання адміністративної послуги	Рішення (наказ) про припинення права власності на земельну ділянку, права постійного користування земельною ділянкою у разі добровільної відмови землевласника, землекористувача або рішення (наказу) про відмову у припиненні права власності на земельну ділянку, права постійного користування земельною ділянкою
15.	Способи отримання відповіді (результату)	Видається центром надання адміністративних послуг заявнику (уповноваженій особі заявника) або надсилається поштою на адресу, вказану заявником у заяві



Додаток 1

до інформаційної картки про видачу рішення про припинення права власності на земельну ділянку, права постійного користування земельною ділянкою у разі добровільної відмови землевласника, землекористувача

(повне прізвище, ім'я, по батькові заявника/повне найменування юридичної особи)

(ім'я, по батькові та прізвище керівника юридичної особи/уповноваженої особи)

(ідентифікаційний код згідно з ЄДРПОУ, ідентифікаційний номер фізичної особи - платника податків)

(місцезнаходження юридичної особи/місце реєстрації фізичної особи)

(телефон)

ЗАЯВА

Про видачу рішення про припинення права власності на земельну ділянку у разі добровільної відмови землевласника

Прошу видати рішення про припинення права власності на земельну ділянку площею _____ га з цільовим призначенням відповідно до Класифікації видів цільового призначення земель: _____

вид використання _____

з кадастровим номером _____

яка розташована за адресою: _____

у зв'язку з добровільною відмовою землевласника з підстав

_____ 20__ р.

_____ (підпис заявника)

- Відповідно до Закону України «Про захист персональних даних» від 01.06.2010 року №2297-VI, надаю згоду на обробку моїх персональних даних

_____ (підпис)

Заповнюється адміністратором:

_____ 20__ року
(дата надходження заяви)

_____ Реєстраційний номер _____

(і

ГУ Держгеокадастру у Херсонській області

та прізвище адміністратора)

0.201
жк Юлія Анатолівна

108 від 17.12.2024

