

ЗАТВЕРДЖЕНО
Наказ Головного управління
Держгеокадастру у Херсонській
області
С.В. Данилюк № *14*


**ТИПОВА ІНФОРМАЦІЙНА КАРТКА АДМІНІСТРАТИВНОЇ ПОСЛУГИ
ВИПРАВЛЕННЯ ТЕХНІЧНОЇ ПОМИЛКИ У ВИДОМОСТІХ З ДЕРЖАВНОГО
ЗЕМЕЛЬНОГО КАДАСТРУ, ДОПУЩЕНОЇ ОРГАНОМ, ЩО ЗДІЙСНЮЄ ЙОГО
ВЕДІННЯ, З ВИДАЧЕЮ ВИПІТІУ**
(заказ адміністративної послуги)

Видаті № 1 Управління надання адміністративних послуг Головного управління
Держгеокадастру у Херсонській області
(набірورانам суб'єктів надання послуг)

Інформація про центр надання адміністративних послуг	
Найменування центру надання адміністративних послуг, в якому здійснюється обслуговування суб'єкта звернення	Видаті Центру надання адміністративних послуг Виконавчого комітету Кочубейської сільської ради
1. Місцезнаходження центру надання адміністративних послуг	ул. Менонітська, 80, с. Кочубеївка, Бериславський р-н, Херсонська область, 74012
2. Інформація щодо режиму роботи центру надання адміністративних послуг	Понеділок – четвер з 9:00 до 17:00, п'ятниця 08:00 – 16:00, субота, неділя - вихідний
3. Телефон/факс (новий), адреса електронної пошти та веб-сайт центру надання адміністративних послуг	Електронна пошта: tsge1otg.kal@gmail.com Веб-сайт: roma.ua/gromada.org.ua/gromada/kochubeyivska Телефон +38 0(98) 913 02 00
Нормативні акти, якими регламентується надання адміністративної послуги	
4. Закон України	Стаття 37 Закону України «Про Державний земельний кадастр»
5. Акти Кабінету Міністрів України	Пункти 138, 139, 142-149, 156 ² Порядку ведення Державного земельного кадастру, затвердженого постановою Кабінету Міністрів України від 17 жовтня 2012 р. № 1051 Розпорядження Кабінету Міністрів України від 16 травня 2014 р. № 523-р «Деякі питання надання адміністративних послуг органами виконавчої влади через центри надання адміністративних послуг»
6. Акти центральних органів виконавчої влади	
7. Акти місцевих органів виконавчої влади/органів місцевого самоврядування	

Умови отримання адміністративної послуги

8. Підстава для одержання адміністративної послуги	Виявлення фізичною або юридичною особою технічної помилки (описка, друкарська, графічна, арифметична чи інша помилка) у вказівці, довідці з Державного земельного кадастру, викопованій з картографічних матеріалів Державного земельного кадастру
9. Вичерпний перелік документів, необхідних для отримання адміністративної послуги, а також вимоги до них	Виявлення фізичною або юридичною особою помилки, що виникла у відомостях Державного земельного кадастру під час виправлення суті виявлених помилок за формою, що додається* 2. Документ, що містить зазначені у повідомленні технічні помилки, та документи, що підтверджують такі помилки і містять правильну редакцію відповідних відомостей Або 1. Заява про виправлення помилки, що виникла під час державної реєстрації земельної ділянки з порушенням вимог Порядку ведення Державного земельного кадастру за формою, що додається** 2. Документів із землістором (відомості з документації із землістором, що вписана до Державного фонду документів із землістором), на підставі якої в Державного земельного кадастру внесені відомості. 3. Документів із землістором, які є підставою для виправлення помилки у Державному земельному кадастрі (за наявності)
10. Порядок та спосіб подання документів, необхідних для отримання адміністративної послуги	Повідомлення/заява разом із довідками до номерів документів наглядяться заінтересованою особою електронній формі засобами телекомунікаційного зв'язу використанням електронного підпису, що базується на кваліфікованому сертифікаті електронного підпису, або іншого авторизованого способу електронної ідентифікації особи з використанням Єдиного державного веб-порталу електронних послуг, у тому числі через веб-сторінку Держгеокадастру. Повідомлення про виявлення помилки може бути надіслано також з використанням форми з Державного архівного реєстру з використанням Єдиного державного веб-порталу електронних послуг, у тому числі через веб-сторінку Держгеокадастру
11. Платність (безоплатність) надання адміністративної послуги	Безоплатно
12. Строк надання адміністративної послуги	2 робочих дні з дня реєстрації відповідного повідомлення у територіальному органі Держгеокадастру
13. Перелік підстав для відмови у наданні адміністративної послуги	Не виявлення відповідних технічних помилок, які наведені в повідомленні про виявлення технічної помилки Невідповідність поданих документів вимогам законодавства Виявлення недостовірних даних
14. Результат надання адміністративної послуги	Протокол виправлення помилки Повідомлення про виправлення помилки заінтересованим



	<p>особи (у тому числі місцеві, користувачів земельних ділянок, а також треті осіб, інтереси яких стосуються виправлення помилок)</p> <p>Заява документів, з якими викладено помилку (витки, довідку з Державного земельного кадастру, використання з картографічних матеріалів Державного земельного кадастру) зазначеної за його базисами</p> <p>Відмова у виправленні помилок</p>
<p>15.</p> <p>Способи отримання відповіді (результату)</p>	<p>Надсилається завантаженої в електронній формі засобами телекомунікаційного зв'язку або з використанням Єдиного державного веб-порталу електронних послуг, у тому числі через веб-сторінку Держземкадастру, або видається зазначену (уповноваженій особі завантаж) центром надання адміністративних послуг</p>
<p>16.</p> <p>Примітка</p>	<p>* Форма повідомлення про виявлення технічної помилки фізичною або юридичною особою наведена у додатку 1 до Типової інформаційної картки адміністративної послуги</p> <p>**Форма заяви про виправлення помилок, що виникли під час державної реєстрації земельної ділянки з порушенням вимог Порядку ведення Державного земельного кадастру наведена у додатку 2 до Типової інформаційної картки адміністративної послуги</p>

Додаток 1
до Інформаційної картки адміністративної послуги
виправлення технічної помилки у відомостях з Державного земельного кадастру, допущеної органом, що здійснює його ведення, з видачею витку

Державному кадастровому реєстратору
Держземкадастр або найменування його територіального органу

Прізвище, ім'я та, по батькові за (вказності) фізичної особи / найменування юридичної особи

(податковий номер / серія та номер паспорта фізичної особи)

яка через свої релігійні переконання відмовилася від прийняття номера)

(резидент документа, що посвідчує особу, яка зберігається із задоволенням)

(назва документа, номер та серія, дата видачі), документа, що посвідчує повноваження діяти від імені особи)

(місце проживання фізичної особи / місцезнаходження юридичної особи)

(контактний телефон)

ГУ Держгеокадастру у Херсонській області

17 від 28.02.2024



ПОВІДОМЛЕННЯ
про виявлення технічної помилки фізичною або юридичною особою

№ _____ М. _____

Відповідно до Порядку ведення Державного земельного кадастру повідомляємо про виявлення технічної помилки, а саме

_____ У: _____ (суть виявленої помилки)

Є витяг з Державного земельного кадастру про

(об'єкт Державного земельного кадастру)

з (реєстраційний номер _____), виданому "____" _____ 20__ році;

Є довідці з Державного земельного кадастру (реєстраційний номер _____), видані "____" _____ 20__ році;

Є викопіювані з кадастрової карти (плану) та іншої картографічної документації Державного земельного кадастру (реєстраційний номер _____), виданому "____" _____ 20__ році.

До заяви додаються:

Є документ, що містить технічні помилки;

Є документ, що підтверджує факт існування технічної помилки:

Є документ, що підтверджує правильну редакцію зазначення відповідних відомостей.

Службова інформація

Рєєстраційний номер заяви

[Empty box for registration number]

Дата реєстрації заяви

[Empty box for registration date]

Підпис заявника

[Signature box for applicant]

Прізвище, власне ім'я, по батькові за (наявності) Державного кадастрового реєстратора

Підпис Державного кадастрового реєстратора

[Signature box for cadastral registrar]

Дата подання заяви

[Date submission box]

М.П.

Створено за допомогою програмного забезпечення Державного земельного кадастру.

Додаток 2 до Інформаційної картки адміністративної послуги виправлення технічної помилки у відомостях з Державного земельного кадастру, допущеної органом, що здійснює його ведення, з видачею витягу

Державному кадастровому реєстратору

(назва державного органу, що здійснює ведення)

Державного земельного кадастру)

Від (прізвище, власне ім'я, по батькові (за наявності) фізичної особи / найменування юридичної особи)

(податковий номер / серія та номер паспорта)

фізичної особи, яка несе свої реєстраційні повноваження

займована від працівника номерів)

(реєстраційні документи, що підтверджують особу, яка

заявляє про наявність помилки, номер та серія

документу, дата його видачі), та документи,

що посвідчують повноваження діяти від імені особи)

(імена промовляють фізичної особи /

назва юридичної організації)

(адреса електронної пошти, контактний номер телефону))

ЗАЯВА

про виправлення помилки, що виникла під час державної реєстрації земельної ділянки з порушенням вимог Порядку ведення Державного земельного кадастру

Відповідно до Порядку ведення Державного земельного кадастру прошу виправити помилку, що виникла під час державної реєстрації земельної ділянки з порушенням вимог цього Порядку, на підставі заяви від _____ за реєстраційним номером _____

До заяви додаються:

документація із землеустрою (відомості з документації із землеустрою, що включена до Державного фонду документації із землеустрою), на підставі якої до Державного земельного кадастру внесені відомості;

документація із землеустрою, яка є підставою для виправлення помилки у Державному земельному кадастрі.



Службова інформація

Регстраційний номер заяви

Дата реєстрації заяви

Прізвище, власне ім'я, по батькові (за названості) Державного кадастрового реєстратора

Підпис Державного кадастрового реєстратора

Дата подання заяви
МП

Підпис заявника

**ТИПОВА ІНФОРМАЦІЯ КАРТКА АДМІНІСТРАТИВНОЇ ПОСЛУГИ
ВНЕСЕННЯ ДО ДЕРЖАВНОГО ЗЕМЕЛЬНОГО КАДАСТРУ ВІДОМОСТЕЙ ПРО МЕЖІ
ЧАСТИНИ ЗЕМЕЛЬНОЇ ДІЛЯНКИ НА ЯКУ ПОШИРЮЮТЬСЯ ПРАВА СУВОРЕНДИ,
СЕРВІТУТУ, З ВИДАЧЕНО ВИПІЛІУ**

Виділ № 1 Управління надання адміністративних послуг Головного управління
Держгеокадастру у Херсонській області
(назва адміністративної послуги)
(назва органу виконавчої влади)

Інформація про центр надання адміністративних послуг

Найменування центру надання адміністративних послуг, в якому здійснюється обслуговування суб'єкта звернення
Виділ Центру надання адміністративних послуг Виконавчого комітету Кочубейської сільської ради

Місцезнаходження центру надання адміністративних послуг
вул. Мелногірська, 80, с. Кочубейка, Бериславський р-н, Херсонська область, 74012

Інформація щодо режиму роботи центру надання адміністративних послуг
Понеділок – четвер з 9:00 до 17:00; п'ятниця 08:00 – 16:00; субота, неділя - вихідні

Телефон/факс (козиски), адреса електронної пошти та веб-сайт центру надання адміністративних послуг
Електронна пошта: tiget.org.km@gmail.com
Веб-сайт: <https://gromada.org.ua/gromada/kochubivtsivka>
Телефон +38 0998 913 02 00

Нормативні акти, якими регламентується надання адміністративної послуги

Законом України
Стаття 29 Закону України «Про Державний земельний кадастр»

Акти Кабінету Міністрів України
Пункти 125, 126, 127, 165 Порядку ведення Державного земельного кадастру, затвердженого постановою Кабінету Міністрів України від 17 жовтня 2012 р. № 1051
Розпорядження Кабінету Міністрів України від 16 травня 2014р. № 523-р «Деякі питання надання адміністративних послуг органами виконавчої влади через центри надання адміністративних послуг»

Акти центральних органів виконавчої влади
Акти місцевих органів виконавчої влади/органів місцевого самоврядування

Умови отримання адміністративної послуги

Підстава для одержання адміністративної послуги
Заява про внесення відомостей (зміни до них) до Державного земельного кадастру, затвердження земельного планів, на яку поширюються права суворенди, сервітуту

Вечерній перелік документів, необхідних для отримання адміністративної послуги, в талоні відомості до них
1. Заява за формою, встановленою Порядком ведення Державного земельного кадастру, затвердження постановою Кабінету Міністрів України від 17 жовтня 2012 р. № 1051 (форма заяви додається)
2. Документи, на підставі яких набувається право



		<p>суборенди, сервіту, із зазначенням меж частини земельної ділянки, на яку поширюється таке право</p> <p>3. Документація із землеустрою щодо встановлення меж частини земельної ділянки, на яку поширюється право суборенди, сервіту, зазначена шляхом накладення електронного плану сертифікованого інженерно-землеоцінювача, що базується на кваліфікованому сертифікаті електронного плану, з використанням кваліфікованої електронної позначки часу</p> <p>4. Електронний документ</p>
10.	Порядок та способі подання документів, необхідних для отримання адміністративної послуги	<p>Заява разом з документальною із землеустрою в електронній формі, електронним документом надсилається в електронній формі засобами телекомунікаційного зв'язку з використанням електронного плану, що базується на кваліфікованому сертифікаті електронного плану, чи іншого альтернативного засобу електронної ідентифікації осіб з використанням Єдиного державного веб-порталу електронних послуг, у тому числі через веб-сторінку Держгеокадастру</p> <p>Подання заяви про внесення відомостей до Державного земельного кадастру разом із документальною із землеустрою чи документальною із оцінки земель здійснюється розробником такої документації, якщо інше не встановлено договором на виконання робіт із землеустрою чи оцінки земель</p>
11.	Платність (безоплатність) надання адміністративної послуги	Безоплатно
12.	Строк надання адміністративної послуги	14 робочих днів з дати реєстрації відповідної заяви у територіальному органі Держгеокадастру
13.	Перелік підстав для відмови у наданні адміністративної послуги	<p>1. Документи подані не в повному обсязі та/або не відповідають вимогам, встановленим законом</p> <p>2. Із заявою звернулася некомпетентна особа (відомості про суборенду, сервіту, які псидуються на частини земельних ділянок, вносяться до Державного земельного кадастру на підставі заяви правонабувача, сторін (сторони) правочину, за яким виникло право суборенди, сервіту, або уповноважених ними осіб)</p>
14.	Результат надання адміністративної послуги	<p>Витяг з Державного земельного кадастру про земельну ділянку на підтвердження внесення до Державного земельного кадастру відомостей про межі частини земельної ділянки, на яку поширюється права суборенди, сервіту</p> <p>Рішення про відмову у внесенні відомостей (зміні до них) до Державного земельного кадастру про межі частини земельної ділянки, на яку поширюється права суборенди, сервіту</p>
15.	Способи отримання відомості (результату)	<p>Надсилається заявникові в електронній формі засобами телекомунікаційного зв'язку на вказану у заяві про внесення відомостей (зміні до них) адресу електронної пошти або з використанням Єдиного державного веб-порталу електронних послуг, у тому числі через веб-сторінку Держгеокадастру, або видається заявникові</p>

		(уповноваженій особі (заявник) центром надання адміністративних послуг
16.	Примітка	*Форма заяви про внесення відомостей (зміні до них) до Державного земельного кадастру про межі частини земельної ділянки, на яку поширюється права суборенди, сервіту виведено у доданку до Типової інформаційної картки адміністративної послуги



Додаток до Типової інформаційної картки адміністративної послуги внесення відомостей (змін до них) до Державного земельного кадастру про межі частини земельної ділянки, на яку поширюються права суборенди, сервітуту, з виділеною витягу

Державному кадастровому реєстратору

Держреєстратор або найменування його територіального органу)

(прізвище, власне ім'я, по батькові та (назви) фізичної особи /

найменування юридичної особи)

(податковий номер / серія та номер паспорта фізичної особи,

або через свої релігійні переконання відмовився від прийняття номера)

(ревізійні документи, що посвідчують особу,

або заверує із заявою

(назва документа, номер та серія, дата видачі),

та

документа, що посвідчує повноваження діяти від імені особи)

(місце проживання фізичної особи / місцезнаходження юридичної особи)

(контактний телефон)

ЗАЯВА

про внесення відомостей (змін до них) до Державного земельного кадастру про межі частини земельної ділянки, на яку поширюються права суборенди, сервітуту

Відповідно до Закону України "Про Державний земельний кадастр" прошу внести до Державного земельного кадастру відомості про межі частини земельної ділянки з кадастровим номером _____ на яку поширюються права суборенди, сервітуту.

До заяви додаються:

€ копія документа, що посвідчує особу;

€ копія документа, що посвідчує повноваження діяти від імені особи;

€ копія документа про присвоєння податкового номера;

€ документація із землекустрою;

€ електронний документ;

€ документа, на підставі яких виникає відповідне право суборенди, сервітуту, із зазначенням меж частини земельної ділянки, на яку поширюється відповідне речове право;

€ інші документи в кількості шт.

Інформацію про результати розгляду заяви надати:

€ у паперовій формі

€ в електронній формі на адресу: _____

Службова інформація

Ресстраційний номер заяви

Дата реєстрації заяви

Прізвище, власне ім'я, по батькові за (назви) Державного кадастрового реєстратора

Підпис Державного кадастрового реєстратора

М.П. (за наявності)

Дата подання заяви

М.П.



ТИПОВА ІНФОРМАЦІЙНА КАРТКА АДМІНІСТРАТИВНОЇ ПОСЛУГИ
ВНЕСЕННЯ ДО ДЕРЖАВНОГО ЗЕМЕЛЬНОГО КАДАСТРУ ВІДОМОСТЕЙ ПРО
ОБМЕЖЕННЯ У ВИКОРИСТАННІ ЗЕМЕЛЬ, БЕЗПОСЕРЕДНЬО ВСТАНОВЛЕНІ
ЗАКОНАМИ ТА ПРИЙНЯТИМИ ВИШОВІДНО ДО НИХ НОРМАТИВНО-
ПРАВОВИМИ АКТАМИ, МІСТОВУЛІВНИО ДОКУМЕНТАЦІЄЮ, З ВИДАЧЕЮ
ВИПІСКУ

(назва адміністративної послуги)
Відділ № 1 Управління надання адміністративних послуг Головного управління
Держгеокадастру у Херсонській області
 (адреса надання послуг)

Інформація про центр надання адміністративних послуг	
Найменування центру надання адміністративних послуг, в якому здійснюється обслуговування суб'єкта звернення	Відділ Центру надання адміністративних послуг Виконавчого комітету Кауцубельської сільської ради
1. Місцезаходження центру надання адміністративних послуг	вул. Мелітопільська, 80, с. Кауцубель, Бериславський р-н, Херсонська область, 74012
2. Інформація щодо режиму роботи центру надання адміністративних послуг	Понеділок – четвер з 9:00 до 17:00; п'ятниця 08:00 – 16:00; субота, неділя - вихідні
3. Телефон/факс (довільно), адреса електронної пошти та веб-сайт центру надання адміністративних послуг	Електронна пошта: tsel.org.kal@gmail.com Веб-сайт: https://gromada.org.ua/gromada/kauclubelivska Телефон +38 0(98) 913 02 00
Нормативні акти, якими регламентується надання адміністративної послуги	
4. Закони України	Статті 28, 32 Закону України «Про Державний земельний кадастр»
5. Акти Кабінету Міністрів України	Пункти 69–75, 77–79, 102, 104, 105 Порядку ведення Державного земельного кадастру, затвердженого постановою Кабінету Міністрів України від 17 жовтня 2012 р. № 1051 Розпорядження Кабінету Міністрів України від 16 травня 2014 р. № 523-р «Деякі питання надання адміністративних послуг органами виконавчої влади через центри надання адміністративних послуг»
6. Акти центральних органів виконавчої влади	
7. Акти місцевих органів виконавчої влади/органів місцевого саморядування	
Умови отримання адміністративної послуги	
8. Підстава для одержання адміністративної послуги	Заява про внесення відомостей (звичайно до них) до Державного земельного кадастру про обмеження у використанні земель, встановлені законами та прийнятими відповідно до них нормативно-правовими актами

9.	<p>Випередний перелік документів, необхідних для отримання адміністративної послуги, а також вимоги до них</p> <p>1. Заява органу виконавчої влади, органу місцевого саморядування, рішення якого затверджена документально із запису строку, містобудівна документація, які є підставою для внесення відомостей про ці обмеження до Державного земельного кадастру, про внесення відомостей (звичайно до них) до Державного земельного кадастру за формою, встановленою Порядком ведення Державного земельного кадастру, затвердженого постановою Кабінету Міністрів України від 17.10.2012 № 1051, є підставою для внесення до Державного земельного кадастру відомостей про такі обмеження, а саме: сканні запису строку і техніко-економічних об'єктів, використання та охорони земель адміністративно-територіальних одиниць, комплексні плани просторового розвитку територій територіальних провайд, генеральні плани населених пунктів, деталні плани територій; проекти запису строку щодо організації і встановлення меж територій природно-заповідного фонду та іншого природоохоронного призначення, оздоровчого, рекреаційного, історико-культурного, лісотоподобарського призначення, земельно-водного фонду та водоохоронних зон, обмежень у використанні земель та їх режиму/упорядочуючих об'єктів; проекти запису строку, що забезпечують економіко-економічне об'єктування сімволами та вираженням у цифрових даних земельних ділянок; технічна документація в запису строку щодо встановлення (визначення) меж земельної ділянки в натурі (на місцевості); сканні документації із запису строку відповідно до статті 25 Закону України «Про земельний кадастр»; доповідь, рішення суду; робочі проекти запису строку; проекти створення територій та об'єктів природно-заповідного фонду; технічна документація із запису строку щодо інвентризації земель, технічна документація із запису строку щодо резервування цінних для заповнення територій та об'єктів, мінеральні, за викли відповідно до законодавства, що діють на момент їх розроблення, здійснювалося встановлення обмежень у використанні земель, визначених відповідно до Закону України «Про охорону культурної спадщини» і встановлених зазначеною статтю 47 Закону України «Про земельний кадастр» до набрання чинності Законом України від 28 квітня 2021 р. № 1422-IX «Про внесення змін до деяких законодавчих актів України щодо вдосконалення системи управління та дерегуляції у сфері земельних відносин» (у разі коли з таких матеріалів неможливо встановити дієві меж зазначених обмежень, такі відомості вносяться до Державного земельного кадастру на підставі науково-проектної документації у сфері охорони культурної спадщини, передбаченої Законом України «Про охорону культурної спадщини», а до її розроблення - технічної документації із запису строку щодо встановлення меж державно-господарських об'єктів культурної спадщини). Документація із запису строку,</p>
----	--



		технічна документація з описки земель в електронній формі засвідчується шляхом накладення електронного підпису сертифікованого нежирва-земельногоордника, що базується на кваліфікованому сертифікаті електронного підпису, з використанням кваліфікованої електронної пошти часу 3. Електронний документ
10.	Порядок та способі подання документів, необхідних для отримання адміністративної послуги	Завва разом з документцією із земельною картою або технічною документцією описки земель в електронній формі, електронними документами надсилається в електронній формі засобами телекомунікаційного зв'язу з використанням електронного підпису, що базується на кваліфікованому сертифікаті електронного підпису, чи іншого альтернативного засобу електронної ідентифікації особи з використанням Єдиного державного веб-порталу електронних послуг, у тому числі через веб-сторінку Держгеокадастру Подання заяви про внесення відомостей до Державного земельного кадастру разом із документцією із земельною картою чи документцією із описки земель здійснюється розробником такої документації, якщо інше не встановлено договором на виконання робіт із земельною картою чи описки земель
11.	Платність (безоплатність) надання адміністративної послуги	Безоплатно
12.	Строк надання адміністративної послуги	14 робочих днів з дня реєстрації відповідної заяви у територіальному органі Держгеокадастру
13.	Перелік підстав для відмови у наданні адміністративної послуги	1. Подання заявником документів не в повному обсязі 2. Невідповідність поданих документів вимогам законодавства.
14.	Результат надання адміністративної послуги	Витяг з Державного земельного кадастру про обмеження у використанні земель, який надіється на підтвердження внесення до Державного земельного кадастру відомостей про обмеження у використанні земель, встановлені законами та прийнятими відповідно до них нормативно-правовими актами Рішення про відмову у внесенні відомостей (змін до них) до Державного земельного кадастру
15.	Способи отримання відповіді (результату)	Надсилається заявникові в електронній формі засобами телекомунікаційного зв'язу на вказану у заяві про внесення відомостей (змін до них) адресу електронної пошти або з використанням Єдиного державного веб-порталу електронних послуг, у тому числі через веб-сторінку Держгеокадастру, або видається заявнику (уповноваженій особі заявника) центром надання адміністративних послуг
16.	Примітка	*Форма заяви про внесення відомостей (змін до них) до Державного земельного кадастру наведена у додатку до Типової інформаційної картки адміністративної послуги

Додаток
до Типової інформаційної картки
адміністративної послуги внесення до
Державного земельного кадастру
відомостей про обмеження у
використанні земель, безпосередньо
встановлені законами та прийнятими
відповідно до них нормативно-
правовими актами, містобудівною
документацією, з видіченою витягу

Державному кадастровому реєстратору

(Держгеокадастр або найменування його

територіального органу)

(прізвище, ім'я, по батькові (за наявності) фізичної особи /

найменування юридичної особи)

(реєстраційний номер облікової картки платника податків /
унікальний номер заявки в Єдиному державному демографічному
реєстрі (за наявності) / серія (за наявності) та номер паспорта
фізичної особи,

якщо через свої релігійні переконання відмовився
від прийняття номера)

(рекапітулі документа, що посилиться особою,

якщо звернувся із заявою

(назва документа, номер та серія (за наявності), дата видачі),

та
документа, що посилиться повноваження діяти від імені особи)

(місце проживання фізичної особи /

місцезнаходження юридичної особи)

(контактний номер телефону)

ЗАЯВА

про внесення відомостей (змін до них)
до Державного земельного кадастру

Відповідно до Закону України "Про Державний земельний кадастр" прошу внести
відомості (зміни до них) до Державного земельного кадастру про:

Об'єкт Державного земельного кадастру: _____
що о якого вносяться відомості: _____
Є землі в межах території адміністративно-

територіальної одиниці;
Є землі в межах території територіальної промади;

обмеження у використанні земель;
Є меліоративну мережу;

Є складову частину меліоративної мережі;

Є земельну ділянку

Місце розташування земельної ділянки:

Інші відомості:

Кадастровий номер земельної ділянки (за наявності):

Дані про інший об'єкт Державного земельного кадастру, щодо якого вносяться відомості:

До заяви додаються*:

Є копія документа, що посвідчує особу;

Є копія документа, що посвідчує повноваження діяти від імені особи;

Є копія документа про присвоєння податкового номера;

Є документація із землекусторою;

Є документація із оцінки земель;

Є рішення Держгеокадастру про внесення відомостей (змін до них) про державний кордон України до Державного земельного кадастру;

Є документи щодо демаркації, редемаркації, делімітації державного кордону України;

Є електронний документ;

Є рішення Верховної Ради України, органу виконавчої влади, органу місцевого самоврядування;

Є договір;

Є рішення суду;

Є документи, на підставі яких виникає відповідне право суборенди, сервітуту, із зазначеним меж частини земельної ділянки, на яку поширюється відповідне речове право;

Є документи, що підтверджують погодження з органом виконавчої влади, органом місцевого самоврядування, фізичною, юридичною особою зміни цільового призначення земельної ділянки у разі обов'язкового погодження такої документації відповідно до законодавства та/або забезпечення виконання зобов'язання з відшкодування втрат

сільськогосподарського, лісогосподарського виробництва, у вигляді гарантії у разі обов'язкового відшкодування таких втрат відповідно до законодавства.

У разі застосування норм статті 121 Земельного кодексу України в квадраті ставиться символ "У".

Інформацію про результати розгляду заяви процу надати:

Є у паперовій формі

Є в електронній формі на адресу:

Служба інформація

Рєст адійний номер заяви

Дата реєстрації заяви

Підпис заявника

Прізвище, власне ім'я, по батькові (за наявності) державного кадастрового реєстратора

Підпис Державного кадастрового реєстратора

Держгеокадастру у Херсонській області

17 від 28.02.2024

Дата подання заяви

МП (за наявності)

МП

*Не застосовується у випадку, передбаченому пунктом 121¹ Порядку ведення Державного земельного кадастру.



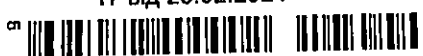
**ТИПОВА ІНФОРМАЦІЯ КАРТКА АДМІНІСТРАТИВНОЇ ПОСЛУГИ
ВНЕСЕННЯ ДО ДЕРЖАВНОГО ЗЕМЕЛЬНОГО КАДАСТРУ ВІДОМОСТЕЙ
(ЗМІН ДО НИХ) ПРО ЗЕМЕЛЬНУ ДІЛЯЧКУ З ВИДАЧЕЮ ВИГЛЯТУ**

(форма адміністративної послуги)
Види № 1 Управління надання адміністративних послуг Головного управління
Держгеокадастру у Херсонській області
(найвищий суб'єкт місцевої послуги)

Інформація про центр надання адміністративних послуг

Найменування центру надання адміністративних послуг, в якому здійснюється обслуговування суб'єкта звернення	Види Центру надання адміністративних послуг Виконавчого комітету Кочубейської сільської ради
Місцезнаходження центру надання адміністративних послуг	вул. Мелітопільська, 80, с. Кочубеївка, Бериславський р-н, Херсонська область, 74012
Інформація щодо режиму роботи центру надання адміністративних послуг	Понеділок – четвер з 9:00 до 17:00, п'ятниця 08:00 – 16:00; субота, неділя - вихідний
Телефон/факс (волиди), адреса електронної пошти та веб-сайт центру надання адміністративних послуг	Електронна пошта: prstolg.kh@gmail.com Веб-сайт: https://grokada.org.ua/grokada/kochubeivtska Телефон: +38 0(98) 913 02 00
Нормативні акти, якими регламентується надання адміністративної послуги	
Законодавство України	Статті 21, 24, 26 Закону України «Про Державний земельний кадастр»
Акти Кабінету Міністрів України	Пункти 118, 121, 122, 130 ¹ , 130 ² Порядку ведення Державного земельного кадастру, затвердженого постановою Кабінету Міністрів України від 17 жовтня 2012 р. № 1051 Розпорядження Кабінету Міністрів України від 16 травня 2014 р. № 523-р «Про затвердження порядку надання адміністративних послуг органами виконавчої влади через центри надання адміністративних послуг»
Акти центральних органів виконавчої влади	
Акти місцевих органів виконавчої влади/органів місцевого самоврядування	
Умови отримання адміністративної послуги	
Післямова для оформлення адміністративної послуги	Заява про внесення відомостей (змін до них) до Державного земельного кадастру Заява про внесення відомостей (змін до них) до Державного земельного кадастру про межі частини земельної ділянки, на якій може проводитися гіротехнічна меліорація
Висхідний вершнік документа	1. Заява про внесення відомостей (змін до них) до

необхідних для отримання адміністративної послуги, в тому числі витрати до них	Державного земельного кадастру за формою, встановленою Порядком ведення Державного земельного кадастру, затвердженою постановою Кабінету Міністрів України від 17 жовтня 2012 р. № 1051 (форма заяви докладається)*
10. Порядок та спосіб подання документів, необхідних для отримання адміністративної послуги	Державного земельного кадастру за формою, встановленою Порядком ведення Державного земельного кадастру, затвердженою постановою Кабінету Міністрів України від 17 жовтня 2012 р. № 1051 (форма заяви докладається)** 1. Заява про внесення відомостей (змін до них) до Державного земельного кадастру про межі частини земельної ділянки, на якій може проводитися гіротехнічна меліорація, за формою, встановленою Порядком ведення Державного земельного кадастру, затвердженою постановою Кабінету Міністрів України від 17 жовтня 2012 р. № 1051 (форма заяви докладається)** 2. Видати з Державного земельного кадастру про междоузлія територіальну мережу, складову частину междоузлія територіальних мереж. 3. Технічна документація із землеконтролю щодо невикористаної землі. 4. Електроінформаційні документи
11. Платівець (безоплатність) надання адміністративної послуги	Безоплатно
12. Сроку надання адміністративної послуги	14 робочих днів з дня реєстрації відповідної заяви у територіальному органі Держгеокадастру



13.	Переція підстава для відмови у наданні адміністративної послуги	<p>1. Із задово звернулася не належна особа (зміна до відомостей про земельну ділянку вноситься за завою власника або користувача земельної ділянки державної чи комунальної власності)</p> <p>2. Подані документи не відповідають вимогам законодавства</p> <p>3. Заявлені відомості вже внесені до Посемельної книги</p> <p>Відмова у внесенні до Державного земельного кадастру відомостей про межі частини земельної ділянки, на якій може прокладатися підготовчий маршрут, надається у разі, коли:</p> <p>1) заявником подано документи не в повному обсязі;</p> <p>2) подані документи не відповідають вимогам законодавства;</p> <p>3) із задово звернулася не належна особа</p>
14.	Результат надання адміністративної послуги	<p>Витяг з Державного земельного кадастру про земельну ділянку на підтвердження внесення відомостей (змін до них) до Державного земельного кадастру</p> <p>Рішення про відмову у внесенні відомостей (змін до них) до Державного земельного кадастру</p>
15.	Способи отримання відповіді (результату)	<p>Надсилається заявникові в електронній формі засобами телекомунікаційного зв'язу на вказану у заяві про внесення відомостей (змін до них) адресу електронної пошти або з використанням Єдиного державного вебпорталу електронних послуг, у тому числі через веб-сторінку Держгеокадастру, або видається заявнику (уповноваженій особі заявника) центром надання адміністративних послуг</p>
16.	Примітка	<p>*Форму заяви про внесення відомостей (змін до них) до Державного земельного кадастру про земельну ділянку наведено у додатку 1 до Типової інформаційної картки адміністративної послуги</p> <p>**Форму заяви про внесення відомостей (змін до них) до Державного земельного кадастру про межі частини земельної ділянки, на якій може прокладатися підготовчий маршрут наведено у додатку 2 до Типової інформаційної картки адміністративної послуги</p>

Додаток 1
до Типової інформаційної картки адміністративної послуги внесення до Державного земельного кадастру відомостей (змін до них) про земельну ділянку

Державному кадастровому реєстратору
(Держгеокадастру або найближчому його територіальному органу)

_____ (прізвище, власне ім'я, по батькові (за наявності) фізичної особи / найменування юридичної особи)

_____ (реєстраційний номер облікової картки платника податків / унікальний номер запису в Єдиному державному демографічному реєстрі (за наявності) / серія (за наявності) та номер паспорта фізичної особи)

_____ (як через свої релігійні переконання відмовився від прийняття номера)

_____ (реалізувати документ, що посвідчує особу, як завершений із задово)

_____ (назва документа, номер та серія (за наявності), дата видачі), ТА документа, що посвідчує повноваження діяти від імені особи /

_____ (місце проживання фізичної особи / місцезнаходження юридичної особи)

_____ (контактний номер телефону)

ГУ Держгеокадастру у Херсонській області

17 від 28.02.2024



5

0.201

Андросик Юлія Анатолівна

ЗАЯВА
про внесення відомостей (змін до них) до Державного земельного кадастру

Відповідно до Закону України "Про Державний земельний кадастр" прошу внести відомості (зміни до них) до Державного земельного кадастру про:

Об'єкт Державного земельного кадастру, про якого вноситься відомості:

Є державний кордон України;

Є землі в межах території адміністративно-територіальної одиниці;

Є землі в межах території територіальної громади.

- Є обмеження у використанні земель;
- Є меіоративну мережу;
- Є складову частину меіоративної мережі;
- земельну ділянку

Місце розташування земельної ділянки:

Інші відомості:

Кадастровий номер земельної ділянки (за наявності):

Дані про інший об'єкт Державного земельного кадастру, щодо якого вноситься відомості:

До заяви додаються*:

- Є копія документа, що посвідчує особу;
- Є копія документа, що посвідчує повноваження діяти від імені особи;
- Є копія документа про присвоєння податкового номера;
- Є документація із землеустрою;
- Є документація із оцінки земель;
- Є рішення Держгеокадастру про внесення відомостей (змін до них) про державний кордон України до Державного земельного кадастру;
- Є документи щодо демаркації, редемаркації, делімітації державного кордону України;
- Є електронний документ;
- Є рішення Верховної Ради України, органу виконавчої влади, органу місцевого самоврядування;
- Є договір;
- Є рішення суду;
- Є документи, на підставі яких виникає відповідне право суборенди, сервітуту, із зазначенням меж частини земельної ділянки, на яку поширюється відповідне речове право;
- Є документи, що підтверджують погодження з органом виконавчої влади, органом місцевого самоврядування, фізичною, юридичною особою зміни цільового призначення земельної ділянки у разі обов'язкового погодження такої документації відповідно до законодавства та/або забезпечення виконання зобов'язання з відшкодування втрат сільськогосподарського, лісогосподарського виробництва, у вигляді гарантії у разі обов'язкового відшкодування таких втрат відповідно до законодавства.

* У разі застосування норм статті 121 Земельного кодексу України в квадраті ставиться символ "У".

Інформацію про результати розгляду заяви прошу надати:
Є у паперовій формі
Є в електронній формі на адресу: _____


Підпис заявника	Службова інформація
	Рестраційний номер заяви
	Дата рестрації заяви
	Прізвище, власне ім'я, по батькові (за наявності) Державного кадастрового рєстратора
МП (за наявності)	Підпис Державного кадастрового рєстратора
Дата подання заяви	
МП	

*Не застосовується у випадку, передбаченому пунктом 121¹ Порядку ведення Державного земельного кадастру.

Держгеокадастру у Херсонській області

17 від 28.02.2024

0.201 Андросик Юлія Анатоліївна



Додаток 2
до Типової інформаційної картки
вдміністративної послуги внесення
до Державного земельного кадастру
відомостей (змін до них)
про земельну ділянку

Державному кадастровому реєстратору

(найменування органу, що здійснює ведення)

Державного земельного кадастру)

(прізвище, власне ім'я, по батькові (за наявності) фізичної особи/
найменування юридичної особи)

(податковий номер / унікальний номер запису в Єдиному
державному демографічному реєстрі (за наявності) /
серія (за наявності) та номер паспорта фізичної особи,
яка через свої релігійні переконання
відмовилася від прийняття номера)
(реквізити документа, що посвідчує особу,
яка звернулася із заявою
(назва документа, номер та серія (за наявності), дата видачі),
та
документа, що посвідчує повноваження діяти від імені особи)
(задеклароване / зареєстроване місце проживання (переребування)
фізичної особи /
місце проживання фізичної особи (у разі, коли місце проживання
не збігається із задекларованим / зареєстрованим) /
місцезнаходження юридичної особи)
(комп'ютерний номер телефону)

ЗАЯВА

про внесення відомостей (змін до них) до Державного
земельного кадастру про межі частини земельної ділянки, на якій може проводитися
гідротехнічна меліорація

Відповідно до Закону України "Про Державний земельний кадастр" прошу внести
до Державного земельного кадастру відомості про межі частини земельної ділянки з

кадастровим номером _____ на якій може проводитися
гідротехнічна меліорація.
До заяви додаються:
Є копія документа, що посвідчує особу;
Є копія документа, що посвідчує повноваження діяти від імені особи;
Є копія документа про присвоєння податкового номера,
Є документація із землеустрою;
Є електронний документ;
Є витяг з Державного земельного кадастру про меліоративну мережу, складову частину
меліоративної мережі;
Є інші документи в кількості штук.
Інформацію про результати розгляду заяви надати:
Є у паперовій формі
Є в електронній формі на адресу: _____

Підпис заявника

МП (за наявності)

Дата подання заяви

МП

Службова інформація

Рестраційний номер заяви

Дата рестрації заяви

Прізвище, власне ім'я,
по батькові (за наявності)
Державного кадастрового
реєстратора

Підпис Державного кадастрового
реєстратора



**ТИПОВА ІНФОРМАЦІЙНА КАРТКА АДМІНІСТРАТИВНОЇ ПОСЛУГИ
ДЕРЖАВНА РЕСТРАЦІЯ ОБМЕЖЕНЬ У ВИКОРИСТАННІ ЗЕМЕЛЬ**

З ВИДАЧЕНО ПОСЛУГОЮ

(назва адміністративної послуги)

**Виділ № 1 Управління надання адміністративних послуг Головного управління
Держгеокадастру у Херсонській області**

(назва органу виконавчої влади)

Інформація про центр надання адміністративних послуг	
Найменування центру надання адміністративних послуг, в якому здійснюється обслуговування суб'єкта звернення	Виділ Центру надання адміністративних послуг Висоцького коледжу Кочубайської сільської ради
1. Місцезнаходження центру надання адміністративних послуг	вул. Менонітська, 80, с. Кочубайка, Бериславський р-н, Херсонська область, 74012
2. Інформація щодо режиму роботи центру надання адміністративних послуг	Понеділок – четвер з 9:00 до 17:00; п'ятниця 08:00 – 16:00; субота, неділя - вихідні
3. Телефон/факс (адреси), адреса електронної пошти та веб-сайт центру надання адміністративних послуг	Електронна пошта: iber10ng.kal@gmail.com Веб-сайт: http://gromada.org.ua/gromada/kochubayivka Телефон: +38 (0)98 913 02 00
Нормативні акти, якими регламентується надання адміністративної послуги	
4. Закони України	Стаття 28 Закону України «Про Державний земельний кадастр»
5. Акти Кабінету Міністрів України	Пункти 69–74, 77–79, 101–103 Порядку ведення Державного земельного кадастру, затвердженого постановою Кабінету Міністрів України від 17 жовтня 2012 р. № 1051
6. Акти центральних органів виконавчої влади	Розпорядження Кабінету Міністрів України від 16 травня 2014 р. № 523-р «Деякі питання надання адміністративних послуг органами виконавчої влади через центри надання адміністративних послуг»
7. Акти місцевих органів виконавчої влади/органів місцевого самоврядування	
Умови отримання адміністративної послуги	
8. Підстава для одержання адміністративної послуги	Заява про внесення до Державного земельного кадастру відомостей (зали до них) про обмеження у використанні земель
9. Внесений перелік документів, необхідних для отримання адміністративної послуги, в тому числі до них	1.. Заява про внесення до Державного земельного кадастру відомостей (зали до них) за формою, встановленою Порядком ведення Державного земельного кадастру, затвердженою постановою Кабінету Міністрів України від 17 жовтня 2012 р. № 1051 (форма залягає додається)*

10. Порядок та списік подання документів.	2. Документація із земельної справи, яка стіла з підком. 102 Порядку ведення Державного земельного кадастру, затвердженого постановою Кабінету Міністрів України від 17.10.2012 № 1051, є підставою для внесення до Державного земельного кадастру відомостей про такі обмеження в саме: скенні земельної справи і техніко-економічних обґрунтувань використання та охорони земель адміністративно-територіальних одиниць; комп'ютерні плани просторового розкату території територіальних громад, територій населених пунктів, деталізи цілей території; проекти земельної справи організації і встановлення меж території природно-заповідного фонду та іншого природоохоронного призначення, оздоровчого, рекреаційного, історико-культурного, історико-пам'яткового призначення, земель водного фонду та водоохоронних зон, обмежень у використанні земель та їх режиму/технологічних об'єктів; проекти земельної справи, що забезпечують економіко-економічне обґрунтування сілозони та виробництва утіль; проекти земельної справи щодо відведення земельних ділянок, технічна документація із земельної справи щодо встановлення (визначення) меж земельної ділянки в натурі (на місцевості); інші документація на земельну справу відповідно до статті 25 Закону України «Про земельний оборот»; рішення суду; розвідка проекту земельної справи створення території за об'єктами природно-заповідного фонду; технічна документація із земельної справи щодо інвестування земель, технічна документація щодо регулювання цінних для заповідання територій об'єктів; матеріали, за якими відповідно до законодавства, що діє на момент їх розроблення, здійснювалося встановлення обмежень у використанні земель, які вносяться відповідно до Закону України «Про земельний оборот» ст. 17
	3. Електронний документ
	Заява разом з документацією із земельної справи

	технічною документацією оцінки земель в електронній формі, електронними документами надсилається в електронній формі засобами телекомунікаційного зв'язу з використанням електронного підпису, що базується на кваліфікованому електронному електронному підпису, чи іншого авторизованого засобу електронної ідентифікації особи з використанням Єдиного державного реєстру електронних послуг, у тому числі через веб-сторінку Держгеокадастру. Подання заяви про внесення відомостей до Державного земельного кадастру разом із документацією із землевстрою чи документацією із оцінки земель здійснюється розробником такої документації, якщо інше не встановлено договором на виконання робіт із землевстрою чи оцінки земель
11. Повнота (безоплатність) надання адміністративної послуги	Безоплатно
12. Срок надання адміністративної послуги	14 робочих днів з дня реєстрації відомостей заяви у територіальному органі Держгеокадастру 1) обмеження згідно із законом не підлягає державній реєстрації; 2) із заявою про державну реєстрацію обмеження у використанні земель звернулася некомпетентна особа (державна реєстрація обмеження у використанні земель здійснюється на підставі заяви власника земельної ділянки, користувача земельної ділянки державної чи комунальної власності або особи, на користь якої встановлені обмеження, - щодо обмежень, які стосуються використання певної земельної ділянки, органу виконавчої влади, органу місцевого самоврядування, рішенням якого затверджена документація із землевстрою, яка є підставою для внесення відомостей про ці обмеження до Державного земельного кадастру, - щодо інших обмежень); 3) подані документи не відповідають вимогам законів та прийнятих відповідно до них нормативно-правових актів, документації із землевстрою та містобудівної документації; 4) заявлене обмеження вже зареєстроване
13. Перелік підстав для відмови у наданні адміністративної послуги	
14. Результат надання адміністративної послуги	Витяг з Державного земельного кадастру про обмеження у використанні земель або рішення про відмову у державній реєстрації обмеження у використанні земель
15. Способи отримання відомостей (результату)	Наданається запитом в електронній формі засобами телекомунікаційного зв'язу на вказану у заяві про внесення відомостей (зніч до них) адресу електронної пошти або з використанням Єдиного державного реєстру електронних послуг, у тому числі через веб-сторінку Держгеокадастру, або видається заявнику (уповноваженій особі заявника) центром надання адміністративних послуг
16. Примітка	*Форма заяви про внесення відомостей до Державного земельного кадастру наведена у додатку до інформаційної картки адміністративної послуги

Додаток
до Типової інформаційної картки
адміністративної послуги державна
реєстрація обмежень у використанні
земель з видачою витягу

Державному кадастровому реєстратору

(Держгеокадастр або найближчий його

територіального органу)

(прізвище, виміє ім'я, по батькові (за наявності) фізичної особи /

наблюдувача юридичної особи)

(реєстраційний номер облікової картки платника податків /
унікальний номер запису в Єдиному державному демографічному
реєстрі (за наявності) /серія (за наявності) та номер паспорта фізичної
особи);

яка через свої релігійні переконання відмовилася
від прийняття номера)

(прізвище документа, що посилує особу,
яка звернулася із заявою

(назва документа, номер та серія (за наявності) дати видачі),
та
документа, що посилує повноваження дати від імені особи)

(місце проживання фізичної особи /
місцевозв'язування юридичної особи)

(контактний номер телефону)

ЗАЯВА

про внесення відомостей (зніч до них)
до Державного земельного кадастру

Відповідно до Закону України "Про Державний земельний кадастр" прошу внести
відомості (зніч до них) до Державного земельного
кадастру про:

Об'єкт Державного земельного кадастру,
щодо якого вносяться відомості:

- є державний кордон України;
- є землі в межах території адміністративно-територіальної одиниці;
- є землі в межах території територіальної промайд;
- обмеження у використанні земель;

- Є мепіоративну мережу;
- Є складову частину мепіоративної мережі;
- Є земельну ділянку

Місце розташування земельної ділянки:

Інші відомості:

Кадастровий номер земельної ділянки (за наявності):

Дані про інший об'єкт Державного земельного кадастру, щодо якого вносяться відомості:

До заяви додаються*:

Є копія документа, що посвідчує особу;

Є копія документа, що посвідчує повноваження діяти від імені особи;

Є копія документа про присвоєння податкового номера;

Є документація із землерустрою;

Є документація із оцінки земель;

Є рішення Держгеокадастру про внесення відомостей (змін до них) про державний кордон України до Державного земельного кадастру;

Є документи щодо демаркації, редемаркації, делімітації державного кордону України;

Є електронний документ;

Є рішення Верховної Ради України, органу виконавчої влади, органу місцевого самоврядування;

Є договір;

Є рішення суду;

Є документи, на підставі яких виникає відповідне право суборенди, сервітуту, із зазначеним меж частини земельної ділянки, на яку поширюється відповідне речове право;

Є документи, що підтверджують погодження з органом виконавчої влади, органом місцевого самоврядування, фізичною, юридичною особою зміни цільового призначення земельної ділянки у разі обов'язкового погодження такої документації відповідно до законодавства та/або забезпечення виконання зобов'язання з відшкодування втрат сільськогосподарського, лісогосподарського виробництва, у вигляді гарантії у разі обов'язкового відшкодування таких втрат відповідно до законодавства.

□ У разі застосування норм статті 121 Земельного кодексу України в квадраті ставиться символ "У".

Інформацію про результати розгляду заяви прошу надати:

Є у паперовій формі _____
Є в електронній формі на адресу: _____

Службова інформація
Рєєстраційний номер заяви

Дата рєєстрації заяви

Прізвище, власне ім'я,
по батькові (за наявності)
Державного кадастрового
рєєстратора

Підпис заявника

МП (за наявності)

Дата подання заяви

МП

Підпис Державного кадастрового
рєєстратора

*Не застосовується у випадку, передбаченому пунктом 121¹ Порядку ведення Державного земельного кадастру.



ДЕРЖАВНА РЕЄСТРАЦІЯ МЕЛІОРАТИВНОЇ МЕРЕЖІ (ЗМІН ДО ВІДНОМОСТЕЙ ПРО ЦЕНІ З ВИДАЧЕЮ ВИПІТУ З ДЕРЖАВНОГО ЗЕМЕЛЬНОГО КАДАСТРУ
Відділ № 1 Управління надання адміністративних послуг Подільного управління
Держреєстрації у Херсонській області
(Найменування суб'єкта надання послуги)

Інформація про центр надання адміністративних послуг	
Найменування центру надання адміністративних послуг, з якому здійснюється обслуговування суб'єкта звернення	Відділ Центру надання адміністративних послуг Виконавчого комітету Кочубейської сільської ради
1. Місцезнаходження центру надання адміністративних послуг	вул. Меліоратівська, 80, с. Кочубейська, Бериславський р-н, Херсонська область, 74012
2. Інформація щодо режиму роботи центру надання адміністративних послуг	Понеділок – четвер з 9:00 до 17:00; п'ятниця 08:00 – 16:00; субота, неділя - вихідний
3. Телефон/факс (кодіки), адреса електронної пошти та веб-сайт центру надання адміністративних послуг	Електронна пошта: hrb1.org.ky@rml.gov.ua Веб-сайт: hrb1.org.ua Телефон: +38 098 913 02 00
Нормативні акти, виконання регламентується надання адміністративної послуги	
4. Закони України	Стаття 28 ¹ Закону України «Про Державний земельний кадастр»
5. Акти Кабінету Міністрів України	Пункти 69-75, 77-79, 87, 106 ¹ -106 ⁴ Порядку ведення Державного земельного кадастру, затвердженого постановою Кабінету Міністрів України від 17 жовтня 2012 р. № 1051 Розпорядження Кабінету Міністрів України від 16 травня 2014 р. № 523-р «Деякі питання надання адміністративних послуг органами виконавчої влади через центри надання адміністративних послуг»
6. Акти центральних органів виконавчої влади	
7. Акти місцевих органів виконавчої влади/органів місцевого самоврядування	
Умови отримання адміністративної послуги	
8. Підстава для одержання адміністративної послуги	Заява про державну реєстрацію меліоративної мережі (змін до відомостей про неї)
9. Витрати на отримання адміністративної послуги, а також вилучи до них.	1. Заява про державну реєстрацію меліоративної мережі (змін до відомостей про неї) за формою, встановленою Порядком ведення Державного земельного кадастру, земельного кадастру, затвердженою постановою Кабінету Міністрів України від 17 жовтня 2012 р. № 1051 (форма закріплена додатком) ⁶

10. Порядок та спосіб подання документів, необхідних для отримання адміністративної послуги	Заява разом з документальною інформацією про земельну ділянку подається в електронній формі, електронним документом надсилається в електронній формі за допомогою телекомунікаційного застосування електронного підпису, що базується на використанні електронного підпису, чи кваліфікованому сертифікату електронної ідентифікації іншого авторизованого застосування електронної ідентифікації особи з використанням Єдиного державного вебпорталу електронних послуг, у тому числі через веб-сторінку Держреєстрації. Подання заяви про внесення відомостей до Державного земельного кадастру разом із документальною інформацією про земельну ділянку чи документальною інформацією розробником такої документації, якщо інше не встановлено договором на виконання робіт з землеустрою чи оцінкою земель.
11. Платність (безоплатність) надання адміністративної послуги	Безоплатно
12. Строк надання адміністративної послуги	14 робочих днів з дня реєстрації заяви у територіальному органі Держреєстрації
13. Перебіг підстава для відмови у наданні адміністративної послуги	1. Пошаді документи не відповідають вимогам законодавства. 2. Заявлена меліоративна мережа вже зареєстрована.
14. Результат надання адміністративної послуги	Випиті з Державного земельного кадастру про меліоративну мережу, складову частину меліоративної мережі рішення про відмову у здійсненні державної реєстрації меліоративної мережі (змін до відомостей про неї)
15. Способи отримання відомості (результату)	Надсилається заявником в електронній формі за допомогою телекомунікаційного застосування електронної пошти або з використанням Єдиного державного вебпорталу електронних послуг, у тому числі через веб-сторінку Держреєстрації, або видається заявнику (уповноваженій особі заявника) центром надання адміністративних послуг
16. Примітки	⁶ Форма заяви про державну реєстрацію меліоративної мережі (змін до відомостей про неї) наведена у додатку до Інформаційної картки адміністративної послуги

17 Від 28.02.2024



Додаток до Типової інформаційної картки адміністративної послуги з державної реєстрації меліоративної мережі (змін до відомостей про неї) з видачено витягу з Державного земельного кадастру

Державному кадастровому реєстратору

(Держгеокадастр або найменування його територіального органу)

(прізвище, ім'я та по батькові (за наявності) фізичної особи / найменування юридичної особи)

(реєстраційний номер облікової картки платника податків / унікальний номер запису в Єдиному державному демографічному реєстрі (за наявності) / серія (за наявності) та номер паспорту фізичної особи,

яка через свої релігійні переконання відмовляється від прийняття паспорта)

(рекапітул документа, що посвідчує особу, яка закривається із задоволенням)

(назва документа, номер та серія (за наявності), дата видачі), та документа, що посвідчує повноваження діяти від імені особи)

(місце проживання фізичної особи / місцезнаходження юридичної особи)

(контактний номер телефону)

ЗАЯВА

про внесення відомостей (змін до них) до Державного земельного кадастру

Відповідно до Закону України "Про Державний земельний кадастр" прошу внести відомості (зміни до них) до Державного земельного кадастру про:

- Об'єкт Державного земельного кадастру, щодо якого вносяться відомості:
 - Є державний кордон України;
 - Є землі в межах території адміністративно-територіальної одиниці;
 - Є землі в межах території територіальної

- Громади;
- Є обмеження у використанні земель;
- Є меліоративну мережу;
- Є складову частину меліоративної мережі;
- Є земельну ділянку

Місце розташування земельної ділянки:

Інші відомості:

Кадастровий номер земельної ділянки (за наявності):

Дані про інший об'єкт Державного земельного кадастру, щодо якого вносяться відомості:

До заяви додаються*:

- Є копія документа, що посвідчує особу;
- Є копія документа, що посвідчує повноваження діяти від імені особи;
- Є копія документа про присвоєння податкового номера;
- Є документация із землеустрою;
- Є документація із оцінки земель;
- Є рішення Держгеокадастру про внесення відомостей (змін до них) про державний кордон України до Державного земельного кадастру;
- Є документи щодо демаркації, редемаркації, делімітації державного кордону України;
- Є електронний документ;
- Є рішення Верховної Ради України, органу виконавчої влади, органу місцевого самоврядування;
- Є договір;
- Є рішення суду;
- Є документи, на підставі яких виникло відповідне право суборенди, сервітуту, із зазначеними меж частини земельної ділянки, на яку поширюється відповідне речове право;
- Є документи, що підтверджують погодження з органом виконавчої влади, органом місцевого самоврядування, фізичною, юридичною особою зміни цільового призначення земельної ділянки у разі обов'язкового погодження такої документації відповідно до законодавства та/або забезпечення виконання зобов'язання з відшкодування втраченої сільськогосподарської, лісогосподарської виробництва, у вигляді гарантії у разі обов'язкового відшкодування таких втрачено відповідно до законодавства.



□ У разі застосування норм статті 121 Земельного кодексу України в квадраті ставиться символ "У".

Інформацію про результати розгляду заяви прошу надати:

Є у паперовій формі

Є в електронній формі на адресу: _____

Службова інформація

Рестраційний номер заяви

Дата рестрації заяви

Підпис заявника

Прізвище, власне ім'я,
по батькові (за наявності)
Державного кадастрового
рестратора

МП (за наявності)

Підпис Державного кадастрового
рестратора

Дата подання заяви

МП

*Не застосовується у випадку, передбаченому пунктом 121¹ Порядку ведення Державного земельного кадастру.


ТИПОВА ІНФОРМАЦІЙНА КАРТКА АДМІНІСТРАТИВНОЇ ПОСЛУГИ
ДЕРЖАВНА РЕСТРАЦІЯ СКЛАДОВОЇ ЧАСТИНИ МЕЛІОРАТИВНОЇ МЕРЕЖІ
(ЗМІН ДО ВИКОРИСТАННЯ ПРО НЕЇ З ВИПАЧОЮ ВИПАТІГ З ДЕРЖАВНОГО
ЗЕМЕЛЬНОГО КАДАСТРУ

(назва адміністративної послуги)

Види № 1 Управління надання адміністративних послуг Головного управління
Держсвокадастру у Херсонській області

(районні відомості сільських населених пунктів)

Інформація про центр надання адміністративних послуг	
Найменування центру надання адміністративних послуг, в якому здійснюється обслуговування суб'єкта звернення	Види Центру надання адміністративних послуг Виконавчого комітету Корубейської сільської ради
1 Місцезнаходження центру надання адміністративних послуг	вул. Меліорська, 80, с. Корубейка, Бериславський р-н, Херсонська область, 74012
2 Інформація щодо режиму роботи центру надання адміністративних послуг	Понеділок - четвер з 9:00 до 17:00; п'ятниця 08:00 - 16:00; субота, неділя - вихідний
3 Телефон/факс (звонити), адреса електронної пошти та веб-сайт центру надання адміністративних послуг	Електронна пошта: site106.km@gmail.com Веб-сайт http://gromada.org.ua/gromada/korubeyivka Телефон +38 0(98) 913 02 00
Нормативні акти, якими регламентується надання адміністративної послуги	
4 Закони України	Стаття 28 ¹ Закону України «Про Державний земельний кадастр»
5 Акти Кабінету Міністрів України	Пункти 69-75, 77-79, 87, 106 ² -106 ³ Порядку ведення Державного земельного кадастру, затвердженого постановою Кабінету Міністрів України від 17 жовтня 2012 р. № 1051 Розпорядження Кабінету Міністрів України від 16 травня 2014 р. № 523-р «Делегі повноваження надання адміністративних послуг органів виконавчої влади через центри надання адміністративних послуг»
6 Акти центральних органів виконавчої влади	
7 Акти місцевих органів виконавчої влади/органів місцевого самоврядування	
Умови отримання адміністративної послуги	
8 Підстава для надання адміністративної послуги	Заява про державну рестрацію складової частини меліоративної мережі (змін до відомостей про неї)
9 Витрепанний перелік документів, необхідних для отримання адміністративної послуги, а також вимоги до них	1. Заява про державну рестрацію складової частини меліоративної мережі (змін до відомостей про неї) за формою, встановленою Порядком ведення Державного земельного кадастру, затвердженою постановою Кабінету Міністрів України від 17 жовтня



	<p>2012 р. № 1051 (форма заяви додається)* 2. Документами із землюстрою, інші документи, які є підставою для внесення відомостей (змін до них) до Державного земельного кадастру про складову частину територіальної мережі (технічна документація із землюстрою щодо інтеграції земель, інші документації із землюстрою відповідно до статті 24 Закону України «Про землюстрою»); 3. Електронний документ.</p>
<p>10. Порядок та спосіб подання документів, необхідних для отримання адміністративної послуги</p>	<p>Заява разом з документальною або технічною документацією оцінки земель в електронній формі, електронним документом надсилається в електронній формі засобами телекомунікаційного зв'язу з використанням електронного підпису, що базується на кваліфікованому сертифікаті електронного підпису, чи іншого авторизованого способу електронної ідентифікації особи з використанням Єдиного державного веб-порталу електронних послуг, у тому числі через веб-сторінку Держгеокадастру. Подання заяви про внесення відомостей до Державного земельного кадастру разом із документальною із землюстрою чи документальною із оцінки земель здійснюється розробником такої документації, якщо інше не встановлено договором на виконання робіт із землюстрою чи оцінки земель.</p>
<p>11. Платність (безоплатність) надання адміністративної послуги</p>	<p>Безоплатно</p>
<p>12. Строк надання адміністративної послуги</p>	<p>14 робочих днів з дня реєстрації заяви у територіальному офісі Держгеокадастру</p>
<p>13. Перебіг підстава для відмови у наданні адміністративної послуги</p>	<p>1. Подані документи не відповідають вимогам законодавства. 2. Заявлена складова частина територіальної мережі не зареєстрована.</p>
<p>14. Результат надання адміністративної послуги</p>	<p>Витяг з Державного земельного кадастру про територіальну мережу, складову частину територіальної мережі. Рішення про відмову у здійсненні державної реєстрації складової частини територіальної мережі (змін до відомостей про неї)</p>
<p>15. Способи отримання відомості (результату)</p>	<p>Надсилається заявником в електронній формі засобами телекомунікаційного зв'язу на вказану у заяві про внесення відомостей (змін до них) адресу електронної пошти або з використанням Єдиного державного веб-порталу електронних послуг, у тому числі через веб-сторінку Держгеокадастру, або вживається заявнику (уповноваженій особі заявника) центром надання адміністративних послуг</p>
<p>16. Причітка</p>	<p>* Форма заяви про державну реєстрацію складової частини територіальної мережі (змін до відомостей про неї) надається у додатку до інформативної картки адміністративної послуги</p>

Додаток
 до Типової інформативної картки
 адміністративної послуги з
 державної реєстрації складової
 частини територіальної мережі
 (змін до відомостей про неї) з
 виділено витягу з Державного
 земельного кадастру

Державному кадастровому реєстратору

(Держгеокадастру або найменування його

територіального органу)

(прізвище, ім'я, по батькові (за наявності) фізичної особи /

найменування юридичної особи)

(реєстраційний номер облікової картки платника податків /
 унікальний номер запису в Єдиному державному демографічному
 реєстрі: (за наявності) /серія (за наявності) та номер паспорта фізичної
 особи,
 яка через свої релігійні переконання відмовилася
 від прийняття номера)

(реквізити документа, що посвідчує особу,
 яка зареєструє із заявою

(назва документа, номер та серія (за наявності), дата видачі),
 та
 документа, що посвідчує повноваження діяти від імені особи) /

(місце проживання фізичної особи /
 місцезнаходження юридичної особи)

(контактний номер телефону)

ЗАЯВА

про внесення відомостей (змін до них)
 до Державного земельного кадастру

Відповідно до Закону України "Про державний земельний кадастр" прошу внести
 відомості (зміни до них) до Державного земельного
 кадастру про:

Об'єкт Державного земельного кадастру, Е державний кордон України,
 щодо якого вносяться відомості: Е землі в межах території адміністративно-
 територіальної одиниці;
 Е землі в межах території територіальної

17 Від 28.02.2024

0.201
 Андросих Юлія Анатоліївна



провади;

Є обмеження у використанні землі;

Є меліоративну мережу;

Є складову частину меліоративної мережі;

Є земельну ділянку

Місце розташування земельної ділянки:

Інші відомості:

Кадастровий номер земельної ділянки (за наявності):

Дані про інший об'єкт Державного земельного кадастру, щодо якого вносяться відомості:

До заяви додаються*:

Є копія документа, що посвідчує особу;

Є копія документа, що посвідчує повноваження діяти від імені особи;

Є копія документа про присвоєння податкового номера;

Є документація із землеустрою;

Є документація із оцінки земелі;

Є рішення Держгеокадастру про внесення відомостей (зміни до них) про державний кордон України до Державного земельного кадастру;

Є документи щодо демаркації, редемаркації, делімітації державного кордону України, електронний документ;

Є рішення Верховної Ради України, органу виконавчої влади, органу місцевого самоврядування;

Є договір;

Є рішення суду;

Є документи, на підставі яких виникає відповідне право суборенди, сервітуту, із зазначенням меж частини земельної ділянки, на яку поширюється відповідне речове право;

Є документи, що підтверджують погодження з органом виконавчої влади, органом місцевого самоврядування, фізичною, юридичною особою зміни цільового призначення земельної ділянки у разі обов'язкового погодження такої документації відповідно до законодавства та/або забезпечення виконання зобов'язання з відшкодування втрат сільськогосподарського, лісогосподарського виробництва, у вигляді гарантії у разі обов'язкового відшкодування таких втрат відповідно до законодавства.

□ У разі застосування норм статті 121 Земельного кодексу України в кварталі ставляться символи "У".

Інформацію про результати розгляду заяви прошу надати:

Є у паперовій формі

Є в електронній формі на адресу: _____

Службова інформація

Регістраційний номер заяви

Дата реєстрації заяви

Прізвище, власне ім'я, по батькові (за наявності) державного кадастрового реєстратора

Підпис Державного кадастрового реєстратора

МП (за наявності)

Дата подання заяви

МП

ГУ Держгеокадастру у Херсонській області

17 від 28.02.2024

*Не застосовується у випадку, передбаченому пунктом 121¹ Порядку ведення Державного земельного кадастру.



**ТИПОВА ІНФОРМАЦІЙНА КАРТКА АДМІНІСТРАТИВНОЇ ПОСЛУГИ
ВИДАЧА ВИГІТУ ІЗ ТЕХНІЧНОЇ ДОКУМЕНТАЦІЇ З НОРМАТИВНОЇ ПРОШОВОЇ
ОЦІНКИ ЗЕМЕЛЬНИХ ДІЛАНЬ**

(назва адміністративної послуги)


**Виділ №1 Управління надання адміністративних послуг Головного управління
Держсвокадастру у Херсонській області**

(назва органу виконавчої влади)

(назва органу виконавчої влади)

Інформація про центр надання адміністративної послуги	
Найменування центру надання адміністративної послуги, а також здійснюється обслуговування суб'єкта звернення	Виділ Центру надання адміністративних послуг Виконавчого комітету Коуської сільської ради
1. Місцезнаходження центру надання адміністративної послуги	вул. Менюцька, 80, с. Коуське, Бєрлєвський р-н, Херсонська область, 74012
2. Інформація щодо режиму роботи центру надання адміністративної послуги	Понеділок – четвер з 9:00 до 17:00; п'ятниця 08:00 – 16:00.
3. Телефон/факс (довільно), адреса електронної пошти та веб-сайт центру надання адміністративної послуги	Електронна пошта: bez-log.kil@gmail.com Веб-сайт: https://proshoda.org.ua/roshoda/koshchevicka Телефон +38 098 913 02 00
Нормативні акти, якими регламентується надання адміністративної послуги	
4. Закони України	Статті 20, 23 Закону України «Про оцінку земель».
5. Акти Кабінету Міністрів України	Постанова Кабінету Міністрів України від 3 листопада 2021 р. № 1147 «Про затвердження Методики нормативної прошової оцінки земельних ділянок»; Постанова Кабінету Міністрів України від 7 лютого 2018 р. № 105 «Про проведення заявочно-операційної (сервісної) нормативної прошової оцінки земель сільськогосподарської призначення та внесення змін до деяких постанов Кабінету Міністрів України»; розпорядження Кабінету Міністрів України від 16 травня 2014 р. № 523-р «Деякі питання надання адміністративних послуг органів виконавчої влади через центри надання адміністративних послуг».
6. Акти центральних органів виконавчої влади	
7. Акти місцевих органів виконавчої влади/ органів місцевого саморядування	
Умови отримання адміністративної послуги	
8. Підстава для отримання адміністративної послуги	Заява юридичної, фізичної особи, органу державної влади або органу місцевого саморядування.
9. Внески/збори/затрати, необхідні для отримання адміністративної послуги, а також вимоги до них	1. Заява про надання витгу із технічної документації з нормативної прошової оцінки земельної ділянки. 2. Документ, який підтверджує повноваження дітя від імені заявника (у разі подання заяви утворюючою заявником особою).
10. Порядок та спосіб подання документів, необхідних для отримання адміністративної послуги	Подляється до центру надання адміністративних послуг особисто заявником (уповноваженою особою заявника), направлення поштою або в електронній формі через Єдиний державний веб-

11. Платність (безплатність) надання адміністративної послуги	Безплатно.
12. Строк надання адміністративної послуги	Строк, що не перевищує трьох робочих днів з дня реєстрації відповідної заяви у територіальному органі Держсвокадастру.
13. Перелік підстав для відмови у наданні адміністративної послуги	1. Відсутність технічної документації з нормативної прошової оцінки земель. 2. Земельна ділянка неформована у відповідності до Земельного кодексу України (неможливість встановити місце розташування земельної ділянки). 3. Відсутність у відомостях Державного земельного кадастру коду виду цільового призначення земельної ділянки, визначеного відповідно до додатку 59 до Порядку ведення Державного земельного кадастру, затвердженого постановою Кабінету Міністрів України від 17 жовтня 2012 р. № 1051.
14. Результат надання адміністративної послуги	Витги із технічної документації з нормативної прошової оцінки земельної ділянки або відмова у видачі такого витгу.
15. Спосіб отримання відповіді (результату)	Видляється центром надання адміністративних послуг заявнику (уповноваженій особі заявника), надсилається поштою на адресу, вказану заявником у заяві при бажанні заявника отримати витгу паперовий формат. Витги із технічної документації з нормативної прошової оцінки земельних ділянок оформляється і видається апаратичним електронній формі з використанням програмного забезпечення Держсвокадастру. У разі відсутності Державного земельного кадастру відомостей про нормативну прошову оцінку земельних ділянок, що унеможливує апаратичну видачу витгу із технічної документації з нормативної прошової оцінки земельних ділянок, і використання програмного забезпечення Держсвокадастру, земельний кадастру, такий витги оформляється протягом трьох робочих днів з дня надходження відповідної заяви із наявної технічної документації з нормативної прошової оцінки земельних ділянок працівником відповідного територіального органу Держсвокадастру, до посадовця обов'язково якого належить надання зазначених витгів. У разі подання заяви в електронній формі витги із технічної документації з нормативної прошової оцінки земельних ділянок або мотнована відмова в наданні такого витгу видляється в електронній формі за допомогою технічних засобів електронних комунікацій із використанням кваліфікованого електронного підпису, а за бажанням заявника може також надаватися в паперовий формат.
16. Прикриття	



(найменування територіального органу центрального органу виконавчої влади, що реалізує державну політику у сфері земельних відносин / центр надання адміністративних послуг)
 (найменування юридичної особи, прізвище, ім'я, по батькові фізичної особи, місцезнаходження (місце проживання), номер телефону)

ЗАЯВА

Прошу надати витяг з технічної документації про нормативну грошову оцінку земельних ділянок щодо земельної ділянки (земельних ділянок):

- (1) кадастровий номер _____
- (2) місце розташування _____
- (3) категорія земель _____
- (4) цільове призначення земельної ділянки відповідно до Класифікації видів цільового призначення земель _____
- (5) площа земельної ділянки, кв. метрів _____
- (6) категорія лісів _____ (для земельних ділянок лісогосподарського призначення)
- (7) значення водного об'єкта _____ (для земельних ділянок водного фонду)
- (8) додаток (у разі відсутності відомостей про земельну ділянку у Державному земельному кадастрі):
 засвідчена копія документації із землеустрою, на підставі якої здійснювалося формування цієї земельної ділянки;
 засвідчена копія документа, що посвідчує право власності (користування) земельною ділянкою.

_____ (періодична юридичної особи / фізична особа) _____ (підпис)
 _____ 20__ р.

Примітки: 1. У разі подання заяви про надання витягу з технічної документації про нормативну грошову оцінку земельних ділянок щодо кількох земельних ділянок пункти (1)-(8) заяви повторюються щодо кожної земельної ділянки.
 2. Особа, що запропонує гарантії, забезпечує повноту та достовірність наданої інформації.

ТИПОВА ІНФОРМАЦІЙНА КАРТКА АДМІНІСТРАТИВНОЇ ПОСЛУГИ
ВИДАЧА РІШЕННЯ ПРО ПЕРЕДАЧУ У ВЛАСНІСТЬ, НАДАННЯ У КОРИСТУВАННЯ
ЗЕМЕЛЬНИХ ДІЛЯНОК СІЛЬСЬКОГОСПОДАРСЬКОГО ПРИЗНАЧЕННЯ
ЩО ПЕРЕБУВАЮТЬ У ДЕРЖАВНІЙ ВЛАСНОСТІ

(назва адміністративної послуги)
Виділ № 1 Управління надання адміністративних послуг Головного управління
Держтокадєстру у Херсонській області
 (найменування с/б екта надання адміністративної послуги)

Інформація про центр надання адміністративної послуги	
Найменування центру надання адміністративної послуги, в якому здійснюється обслуговування с/б екта звернення	Виділ Центру надання адміністративних послуг Головного колегіату Корубельської сільської ради вул. Мемолітська, 80, с. Корубелька, Бериславський р-н, Херсонська область, 74012
1. Місцезнаходження центру надання адміністративної послуги	Херсонська область, 74012
2. Інформація щодо режиму роботи центру надання адміністративної послуги	Понеділок - четвер з 9:00 до 17:00, п'ятниця 08:00 - 16:00; субота, неділя - вихідний
3. Телефон/факс (згодівля), адреса електронної пошти та веб-сайт центру надання адміністративної послуги	Електронна пошта: titeloug.kul@gmail.com Веб-сайт-адреса: http://promaid.org.ua/promaid/kooshibivtska Телефон: +38 0998 913 02 00
4. Закони України	Статті 118, 122, 123, 124 Земельного кодексу України
5. Акти Кабінету Міністрів України	Розпорядження Кабінету Міністрів України від 16.05.2018 № 523-р «Деякі питання надання адміністративних послуг органами виконавчої влади через центри надання адміністративних послуг»
6. Акти центральних органів виконавчої влади	
7. Акти місцевих органів виконавчої влади/органів місцевого самоврядування	
8. Підстава для одержання адміністративної послуги	Заява
9. Вичерпний перелік документів, необхідних для отримання адміністративної послуги, а також витяги до них	Документи із землеустрою (у разі необхідності) У разі подання заяви уповноваженою особою додатково подається примірник оригіналу (вотрудильно засвідчена копія) документа, що засвідчує його повноваження
10. Порядок та спосіб подання документів, необхідних для отримання адміністративної послуги	Подається до центру надання адміністративних послуг особисто заявником (уповноваженою особою заявника), надсилається поштою
11. Підлягає (безоплатність) надання адміністративної послуги	Безоплатно
12. Строк надання адміністративної послуги	Протягом 14 календарних днів з дня одержання заяви та документів с/б естом надання адміністративної послуги
13. Перебіг підстава для відмови у наданні адміністративної послуги	Невідповідність документації із землеустрою вимогам закону та прийнятих відповідно до них нормативно-правових актів
14. Результат надання адміністративної послуги	Рішення (назва) про передачу у власність, надання у користування земельних ділянок сільськогосподарського призначення, що перебувають у державній власності, або рішення про відмову у передачі у власність, надання у користування земельних ділянок
15. Способи отримання відповідей (результату)	Видіється центром надання адміністративних послуг заявнику (уповноваженій особі заявника), надсилається поштою на адресу, вказану заявником у заяві

ГУ Держтокадєстру у Херсонській області
 17 від 28.02.2024

ТИПОВА ІНФОРМАЦІЙНА КАРТКА АДМІНІСТРАТИВНОЇ ПОСЛУГИ
НАДАННЯ ДОЛІЖКИ ПРО ОСІБ, ЯКІ ОТРИМАЛИ ДОСТУП ДО ІНФОРМАЦІЇ
ПРО СУБ'ЄКТА РЕЧОВОГО ПРАВА У ДЕРЖАВНОМУ ЗЕМЕЛЬНОМУ КАДАСТРІ
(форма адміністративної послуги)
Види № 1 Управління надання адміністративних послуг Головного
Управління Держгеокадастру у Херсонській області
(надається суб'єкту речового права)

Інформація про центр надання адміністративних послуг	
Найближчий центр надання адміністративної послуги, в якому здійснюється обслуговування суб'єкта звернення	Види Центру надання адміністративних послуг Виконавчого комітету Корчубейської сільської ради
Місцезнаходження центру надання адміністративної послуги	вул. Мелітопільська, 80, с. Корчубейка, Бериславський р-н, Херсонська область, 74012
Інформація щодо режиму роботи центру надання адміністративної послуги	Понеділок - четвер з 9:00 до 17:00; п'ятниця 08:00 - 16:00; субота, неділя - вихідні
Телефон/факс (довідки), адреса електронної пошти та вебсайт центру надання адміністративної послуги	Електронна пошта: biget1@ig.kalyn.com Веб-сайт: trp.mda.org.ua/trp.mda/koshibetivka Телефон +38 (098) 913 02 00
Нормативні акти, якими регламентується надання адміністративної послуги	
Закон України	Стаття 36 Закону України «Про Державний земельний кадастр»
Акти Кабінету Міністрів України	Пункти 165, 166, 167, 167 ¹ , 168, 198, 199 Порядку ведення Державного земельного кадастру, затвердженого постановою Кабінету Міністрів України від 17 жовтня 2012 р. № 1051.
Акти центральних органів виконавчої влади	2014 р. № 523-р «Дієві питання надання адміністративних послуг органами виконавчої влади через центри надання адміністративних послуг»
Акти місцевих органів виконавчої влади / органів місцевого самоврядування	
Умова отримання адміністративної послуги	
Післява для одержання адміністративної послуги	Заява про надання відомостей з Державного земельного кадастру у формі довідки про осіб, які отримали доступ до земельному кадастру

9	Внутрішній перелік документів, необхідних для отримання адміністративної послуги, в такому вигляді до них	1. Заява про надання відомостей з Державного земельного кадастру за формою, встановленою Порядком ведення Державного земельного кадастру, затвердженого постановою Кабінету Міністрів України від 17 жовтня 2012 р. № 1051 (форма заяви додається). 2. Документ, який підтверджує повноваження діяти від імені заявника (у разі подання заяви уповноваженою особою)
10	Порядок та способі подання документів, необхідних для отримання адміністративної послуги	Заява про надання відомостей з Державного земельного кадастру у паперовій формі з доданням документів подальше заявником або уповноваженою ним особою особисто або виконється рекомендаційними листом з оприлюднення та подоланнями про вручення або в електронній формі - технічними засобами електронних комунікацій з використанням електронного листу, що базується на кваліфікованому сертифікаті електронного підпису, чи іншого кваліфікованого засобу електронної ідентифікації особи через Публічний кадастрову карту або з використанням Єдиного державного вебпорталу електронних послуг. У тому числі через вебсторінку Держгеокадастру. У разі подання заяви органом державної влади, органом місцевого самоврядування у заяві зазначаються підстави для надання відомостей інформації з пошування на нобору закону, яка передбачає право відповідного органу залучати таку інформацію, а також реквізити справи, у зв'язку з якою виникла потреба в отриманні інформації. Така заява розглядається у позачерговому порядку
11	Платність (безоплатність) надання адміністративної послуги	Безоплатно
12	Строк надання адміністративної послуги	Протягом 10 робочих днів з дня реєстрації відповідної заяви у територіальному органі Держгеокадастру
13	Перелік підстав для відмови у наданні адміністративної послуги	1. У Державному земельному кадастрі відсутні запитані відомості. 2. Із заявою про надання відомостей з Державного земельного кадастру звернулася некомпетентна особа (як отримання відомостей Державного земельного кадастру у формі довідки про осіб, які отримали доступ до інформації про суб'єкта речового права у Державному земельному кадастрі мають право: суб'єкти речових прав на земельні ділянки; органи державної влади та органи місцевого самоврядування для реалізації своїх повноважень, визначених законом). 3. Документи подано не в повному обсязі (відсутність документів, що підтверджують повноваження діяти від імені заявника) та/або документи не відповідають вимогам, встановленим законом (заява не відповідає встановленій формі)
14	Результат надання адміністративної послуги	Довідка про осіб, які отримали доступ до інформації про суб'єкта речового права у Державному земельному кадастрі або повідомлення про відмову у наданні відомостей з Державного земельного кадастру
15	Способи отримання відомості (результату)	Довідка про осіб, які отримали доступ до інформації про суб'єкта речового права у Державному земельному кадастрі або повідомлення про відмову у наданні відомостей



	<p>з Державного земельного кадастру надсилаються заявником: в електронній формі технічними засобами електронних комунікацій на вказану у зверненні адресу електронної пошти або з використанням Єдиного державного веб-порталу електронних послуг, у тому числі через веб-сторінку Держгеокадастру, за бажанням заявника вкладається у паперовій формі центром надання адміністративних послуг особисто заявнику або шляхом направлення поштою цінним листом з описом вкладення та повідомленням про вручення</p>
16	<p>Прякіття</p> <p>* Форму заяви про надання відомостей з Державного земельного кадастру наведено в додатку до Типової інформаційної картки адміністративної послуги</p>

Додаток
до Типової інформаційної картки
адміністративної послуги з надання
довідки про осіб, які отримали доступ до
інформації про суб'єкта речового права
у Державному земельному кадастрі

(особа, уповноважена надавати відомості

з Державного земельного кадастру)

(прізвище, власне ім'я, по батькові (за наявності)
фізичної особи /

найменування юридичної особи)

(унікальний номер заявки в Єдиному
державному демографічному реєстрі (за наявності)

(податковий номер/серія (за наявності) та номер паспорту
фізичної особи, яка через свої релігійні переконання
відмовляється від прийняття номера)

(реалізація документа, що посилує особу,
яка звернулася із заявою

(назва документа, номер та серія, дата видачі), та
документа, що посилує повноваження дати
від імені особи)

(місце проживання фізичної особи /

місцевих/об'єкти кордону особи)
(контакти особи (адреса електронної пошти,
контактний номер телефону)

ЗАЯВА

про надання відомостей з Державного земельного кадастру

Відповідно до Закону України «Про Державний земельний кадастр» та Порядку
ведення Державного земельного кадастру прошу надати:

витяг з Державного
земельного кадастру

про:

державний кордон України

землі в межах територій адміністративно-територіальної
однини

землі в межах територій територіальних громад



- обмеження у використанні земель
- у тому числі з посиленням на документи, на підставі яких відомості про обмеження у використанні земель внесені до Державного земельного кадастру
 - мейнортативну мережу, складову частину мейнортативної мережі
 - земельну ділянку з:
 - відомостями про речові права на земельну ділянку, їх обмеження, одержаними в порядку інформаційної взаємодії з Державного реєстру речових прав на нерухоме майно, включно з іншими відомостями, внесеними до Поземельної книги, а також відомостями про ділянки надру, надані у користування відповідно до спеціальних надру, дозволи на користування надрами та актів про надання речових відрулів, одержаними в порядку інформаційної взаємодії між Державним земельним кадастром, Держгеонадрами та Держпраці (за наявності), та посиленням на документи, на підставі яких відомості про обмеження у використанні земель внесені до Державного земельного кадастру;
 - усіма відомостями, внесеними до Поземельної книги, крім відомостей про речові права на земельну ділянку, що виникли після 1 січня 2013 р., а також відомостями про ділянки надру, надані у користування відповідно до спеціальних дозволів на користування надрами та актів про надання речових відрулів, одержаними в порядку інформаційної взаємодії між Державним земельним кадастром, Держгеонадрами та Держпраці (за наявності), та посиленням на документи, на підставі яких відомості про обмеження у використанні земель внесені до Державного земельного кадастру;
 - видачу державного акта на право власності на земельну ділянку новому власнику земельної ділянки
- виконання з картографічної основи Державного земельного кадастру, кадастрової карти (плану);
- копію документа, що створюється під час ведення Державного земельного кадастру;
- витяг з документа Державного земельного кадастру;
- довідку про наявність та розмір земельної частки (паю);
- довідку про наявність у Державному земельному кадастрі відомостей про одержання цільового призначення (використання);
- довідку про осіб, які отримали доступ до інформації про суб'єкта речового права у Державному земельному кадастрі.

Відомості власника/користувача земельної ділянки або уповноваженої ним особи:
 про:

спадкоємці/ правонаступники (для юридичних осіб); особу, в інтересах якої встановлено обмеження, або уповноважену нею особу;	власника спеціального дозволу на користування надрами або уповноважену ним особу;	орган державної влади/орган місцевого самоврядування;	розробника документалії із землекстрою/суб'єкта опієнної діяльності відповідно до статті 6 Закону України «Про опієнку земель»;	нотаріуса
Прізвище, власне ім'я, по батькові (за наявності) фізичної особи / найменування юридичної особи				
Унікальний номер запису в Єдиному державному демографічному реєстрі (за наявності)				
Податковий номер / серія (за наявності) та номер паспорта фізичної особи, яка через свої релігійні переконання відмовилася від прийняття номера				
Місце проживання фізичної особи / місцезнаходження юридичної особи				
Реквізити документа, що посвідчує особу заявника (назва, номер та серія документа, дата його видачі), та документа, що посвідчує повноваження діяти від імені особи (для уповноваженої особи)				
Підстави для надання відповідної інформації з посиленням на норму закону, яка передбачає право відповідного органу державної влади або органу місцевого самоврядування запитувати таку інформацію, а також реквізити справи, у зв'язку з якою виникла потреба в отриманні інформації				

Гу Держгеокадастру у Херсонській області

Відомості про об'єкт Державного земельного кадастру, стосовно якого запитується відомості:

Дані про земельну ділянку	
Місце розташування земельної ділянки	
Кадастровий номер земельної ділянки (за наявності)	
Дані про інший об'єкт Державного земельного кадастру, стосовно якого запитується відомості	

Відомості про документ та/або витяг з документа Державного земельного кадастру, стосовно якого запитується відомості:



Дані про тип (назву), номер, дату реєстрації, назву розділу або перелік розділів, назву або номер сторінки документа, з якого замовляється копія

До заяви/заявиту додаються:

- копія документа, що посвідчує особу;
- документ про оплату послуг за надання відомостей з Державного земельного кадастру;
- документ, який підтверджує повноваження діяти від імені заявника (у разі подання заяви уповноваженою особою заявника);
- доручення власника (користувача) або надавача права на земельну ділянку на отримання відомостей з Державного земельного кадастру.

Інформацію про стан формування витягу/довідки/викопіювання/ засвідченої копії прошу надати:

Є у паперовій формі у центрі надання адміністративних послуг

Є в електронній формі:

Є через Єдиний державний вебпортал електронних послуг, у тому числі через веб-сторінку Держгеокадастру;

Є на адресу електронної пошти _____

Службова інформація
 Реєстраційний номер заяви _____
 Дата реєстрації заяви _____
 Прізвище, власне ім'я, по батькові (за наявності) особи, уповноваженої надавати відомості з Державного земельного кадастру _____
 Пішпис особи, уповноваженої надавати відомості з Державного земельного кадастру _____

Пішпис заявника _____
 МП (за наявності) _____
 Дата подання заяви _____

МП

ТИПОВА ІНФОРМАЦІЙНА КАРТКА АДМІНІСТРАТИВНОЇ ПОСЛУГИ
НАДАННЯ ВІДОМОСТЕЙ З ДЕРЖАВНОГО ЗЕМЕЛЬНОГО КАДАСТРУ
У ФОРМІ ВИТЯГУ З ДЕРЖАВНОГО ЗЕМЕЛЬНОГО КАДАСТРУ ПРО ЗЕМЕЛЬНУ ДІЛЯНКУ З ВІДОМОСТЯМИ ПРО РЕЧОВІ ПРАВА НА ЗЕМЕЛЬНУ ДІЛЯНКУ, ЇХ ОБ'ЄДНЕННЯ, ОДЕРЖАННЯМИ В ПОРЯДКУ ІНФОРМАЦІЙНОЇ ВЗАЄМОДІЇ З ДЕРЖАВНОГО РЕЄСТРУ РЕЧОВИХ ПРАВ НА НЕРУХОМО МАЙНО, ВКЛЮЧОНО З ІНШИМИ ВІДОМОСТЯМИ, Внесеними до Поземельної книги, А ТАКОЖ ВІДОМОСТЯМИ ПРО ДІЛЯНКИ НА ДІР НАДАНІ У КОРИСТУВАННЯ ВИЛОВІДНО ДО СПЕЦІАЛЬНИХ ДОВОЛІВ НА КОРИСТУВАННЯ НАДРАМИ ТА АКТИВ ПРО НАДАННЯ ГРІННИЧИХ ВИВІДІВ ОДЕРЖАННЯМИ В ПОРЯДКУ ІНФОРМАЦІЙНОЇ ВЗАЄМОДІЇ З ДЕРЖЕОНАДРАМИ ТА ДЕРЖПРАЦІ (ЗА НАЯВНОСТІ) ТА ПОСИЛАННЯМ НА ДОКУМЕНТИ НА ПІДСТАВІ ЯКИХ ВІДОМОСТІ ПРО ОБМЕЖЕННЯ У ВИКОРИСТАННІ ЗЕМЕЛЬ ВНЕСЕНІ ДО ДЕРЖАВНОГО ЗЕМЕЛЬНОГО КАДАСТРУ

Види № 1 Управління надання адміністративних послуг Головного управління Держгеокадастру у Херсонській області

1	Найменування центру надання адміністративної послуги, в якому здійснюється обслуговування суб'єкта звернення	Види Центру надання адміністративних послуг Виконавчий комітет Кочубейської сільської ради
2	Місцезнаходження центру надання адміністративної послуги	вул. Меморіальна, 80, с. Кочубеївка, Бериславський Херсонська область, 74012
3	Інформація щодо режиму роботи центру надання адміністративної послуги	Понеділок - четвер з 9:00 до 17:00; п'ятниця 08:00 - 16:00; субота, неділя - вихідний
4	Телефон/факс (номери), адреса електронної пошти та веб-сайт центру надання адміністративної послуги	Електронна пошта: hr@torg.kh.gov.ua Веб-сайт: http://torg.kh.gov.ua Телефон +38 098) 913 02 00
5	Нормативні акти, якими регламентується надання адміністративної послуги	Стаття 38 Закону України «Про державну реєстрацію речових прав на нерухоме майно та їх об'єкти»
6	Закони України	Стаття 166, 167, 168, 171, 171 ¹ , 177 ¹ Порядку ведення Державного земельного кадастру, затвердженого постановою Кабінету Міністрів України від 17 жовтня 2012 р. № 1051.
7	Акти інших органів виконавчої влади / органів місцевого самоврядування	Розпорядження Кабінету Міністрів України від 16 травня 2014 р. № 523-р «Про питання надання адміністративних послуг органів виконавчої влади через центри надання адміністративних послуг»
8	Акти інших органів виконавчої влади / органів місцевого самоврядування	Умова отримання адміністративної послуги
9	Підстава для одержання адміністративної послуги	Заява про надання відомостей з Державного земельного кадастру
9	Вичерпний перелік документів	1. Заява про надання відомостей з Державного земельного кадастру у формі витягу з Державного земельного кадастру.



<p>необхідних для отримання адміністративної послуги, а також витрати до них</p>	<p>про земельну ділянку з відомостями про реєстр прав на земельну ділянку, їх обтяження, обмеження в порядку інформаційної взаємодії з Державного реєстру речових прав на нерухоме майно, включно з іншими відомостями, внесеннями до Посемельної книги, а також відомостями про ділянки надб, надані у користування відповідно до спеціальних дозволів на користування надрами та акти про надання пріоритетних відомостей, одержаними в порядку інформаційної взаємодії</p> <p>Державна адміністрація та Держпраці (за наявності), та посвідчення на документи, на підставі яких відомості про обтяження у використанні земель внесені до Державного земельного кадастру, за формою, встановленою Порядком ведення Державного земельного кадастру, затвердженим постановою Кабінету Міністрів України від 17 жовтня 2012 р. № 1031 (форма заян додається).</p> <p>2. Документ, що підтверджує оплату послуг з надання витягу з Державного земельного кадастру про земельну ділянку (або інформації (результати платежу) про сплату збору (внесення платеж) в будь-якій формі, надані суб'єктом звернення).</p> <p>3. Документ, який підтверджує повноваження діяти від імені заявника (у разі подання заяви уповноваженого заявником особою).</p>
<p>10</p> <p>Порядок та способі подання документів, необхідних для отримання адміністративної послуги</p>	<p>Заява про надання відомостей з Державного земельного кадастру у паперовій формі з доданими документами подається заявником або уповноваженою ним особою особисто або надсилається рекомендованим листом з описом вкладення та повідомленням про вручення або в електронній формі – текстовими даними електронних поштових форм з використанням електронного підпису, що базується на кваліфікованому сертифікаті електронного підпису, чи іншого підтвердженого засобу електронної ідентифікації особи через Публічний кадастрову карту або з використанням Єдиного державного вебпорталу електронних послуг, у тому числі через вебсторінку Держгеокадастру.</p> <p>У разі подання заяви органом державної влади, органом місцевого самоврядування у заяві зазначаються підстави надання відповідної інформації з посиланням на норму закону, яка передбачає право відповідного органу запитувати таку інформацію, а також реквізити справ, у зв'язку з якими виникла потреба в отриманні інформації. Така заява розглядається у позачерговому порядку.</p>
<p>11</p> <p>Платність (безплатність) надання адміністративної послуги</p>	<p>Послуга платна</p>
<p>11.1</p> <p>Нормативно-правові акти, на підставі яких створюється плата</p>	<p>У разі відсутності:</p> <p>Стаття 41 Закону України «Про Державний земельний кадастр», стаття 34 Закону України «Про державну реєстрацію речових прав на нерухоме майно та їх обтяження»</p>
<p>11.2</p> <p>Розмір та порядок внесення платеж (адміністративного збору) за платну адміністративну послугу</p>	<p>Розмір платеж за надання послуги – 0,05 розміру прожиткового мінімуму для працездатних осіб, встановленого законом на 1 січня календарного року, в якому надано відповідні адміністративні послуги (у випадку звернення органів виконавчої влади та органів місцевого самоврядування – безоплатно).</p> <p>За надання витягу з Державного земельного кадастру про земельну ділянку, що містить відомості Державного реєстру речових прав на нерухоме майно, додатково сплачується адміністративний збір за надання інформації із цього реєстру відповідно до Закону України «Про державну реєстрацію речових прав на нерухоме майно та їх обтяження».</p> <p>За отримання інформації з Державного реєстру прав</p>

<p>11.3</p> <p>Розрахунковий рахунок для внесення платеж</p>	<p>справляється адміністративний збір у такому розмірі: 0,025 прожиткового мінімуму для працездатних осіб – отримання інформації в паперовій формі; 0,0125 прожиткового мінімуму для працездатних осіб – отримання інформації в електронній формі.</p> <p>Адміністративний збір справляється у відповідному розмірі від прожиткового мінімуму для працездатних осіб, встановленого законом на 1 січня календарного року, та округлюється до найближчих 10 гривень.</p> <p>Оплата послуги здійснюється шляхом попереднього передрядання коштів через банкні та/або відділення поштового закладу; підтвердження оплати послуги чи платежів доручення або квитанції з відбитою банку чи відділення поштового закладу (або інформації (результати платежу) про сплату збору (внесення платеж) в будь-якій формі, надані суб'єктом звернення).</p> <p>Оплата послуг здійснюється з урахуванням вимог Закону України «Про платіжні системи та переказ коштів в Україні».</p> <p>У разі подання заяви в електронній формі текстовими даними електронних поштових форм з використанням електронного підпису, що базується на кваліфікованому сертифікаті електронного підпису, чи іншого підтвердженого засобу електронної ідентифікації особи, у тому числі через Публічний кадастрову карту, оплата послуг за надання відомостей з Державного земельного кадастру здійснюється шляхом відшкодування електронних платежів засобами відшкодування до Закону України «Про платіжні системи та переказ коштів в Україні» в Державному програмному забезпеченні Держгеокадастру земельного кадастру.</p>
<p>12</p> <p>Срок надання адміністративної послуги</p>	<p>Розраховуваний рахунок для внесення платеж надає банк банківська адміністрація.</p> <p>У день реєстрації відповідної заяви у територіальному офісі Держгеокадастру.</p> <p>У разі подання заяви в електронній формі через Публічний кадастрову карту витяг з Державного земельного кадастру земельної ділянки у електронній формі або копії витягу надаються в наданні такого документа виключно в режимі реального часу за допомогою програмного забезпечення Державного земельного кадастру.</p>
<p>13</p> <p>Перелік платежів для відмови у наданні адміністративної послуги</p>	<p>1. У Державному земельному кадастрі відсутні запитувні відомості.</p> <p>2. Із заявою про надання відомостей з Державного земельного кадастру звернулася некомпетентна особа (право на отримання витягу з Державного земельного кадастру про земельну ділянку надано органом державної влади, органом місцевого самоврядування для здійснення своїх повноважень, виключення законом, фізичних та юридичних осіб, за умови їх ідентифікації з використанням кваліфікованого електронного підпису чи іншого підтвердженого засобу ідентифікації особи).</p> <p>3. Документи подано не в повному обсязі (відсутність документів, що підтверджують повноваження діяти від імені заявника, несумісність документів, що підтверджують оплату послуг з надання витягу (або інформації (результати платежу)) та/або документів не відповідають вимогам, встановленим законом (заява не відповідає встановленим формам).</p>
<p>14</p> <p>Результат надання адміністративної послуги</p>	<p>Витяг з Державного земельного кадастру про земельну ділянку з відомостями про реєстр прав на земельну ділянку, їх обтяження, обмеження в порядку інформаційної взаємодії з Державного реєстру речових прав на нерухоме майно</p>

	<p>включно з іншими відомостями, внесеними до Посемельної книги, а також відомостями про ділянки надір, надані у користування відповідно до спеціальних дозволів на користування надрами та актів про надання гірничих відходів, одержаних в порядку інформаційної взаємодії з Держгеонадрами та Держпраці (за наявності), та посланнями на документи, на підставі яких відомості про об'єктами у використанні земель внесені до Державного земельного кадастру, або повідомлення про відмову у наданні відомостей з Державного земельного кадастру.</p>
<p>15</p>	<p>Способи отримання відомості (результату)</p> <p>Витяг з Державного земельного кадастру про земельну ділянку з відомостями про речові права на земельну ділянку, їх обтяження, одержанні в порядку інформаційної взаємодії з Державного реєстру речових прав на нерухоме майно, включно з іншими відомостями, внесеними до Посемельної книги, а також відомостями про ділянки надір, надані у користування відповідно до спеціальних дозволів на користування надрами та актів про надання гірничих відходів, одержаних в порядку інформаційної взаємодії з Держгеонадрами та Держпраці (за наявності), та посланнями на документи, на підставі яких відомості про об'єктами у використанні земель внесені до Державного земельного кадастру, або повідомлення про відмову у наданні відомостей з Державного земельного кадастру належать зазначені в електронній формі текстовими засобами електронної пошти комп'ютерної мережі у зазначеному адресу електронної пошти або з використанням Єдиного державного вебпорталу електронних послуг, у тому числі через вебсторінку Держгеокадастру, за безплатним завантаженням відомостей у паперовій формі центром надання адміністративних послуг особисто заявнику або шляхом направлення поштою цінами листом з оплатою вклядення та повідомленнями про вручення.</p>
<p>16</p>	<p>Примітка</p> <p>* Форму запит про надання відомостей з Державного земельного кадастру у формі витягу з Державного земельного кадастру про земельну ділянку з відомостями про речові права на земельну ділянку, їх обтяження, одержанні в порядку інформаційної взаємодії з Державного реєстру речових прав на нерухоме майно, включно з іншими відомостями, внесеними до Посемельної книги, а також відомостями про ділянки надір, надані у користування відповідно до спеціальних дозволів на користування надрами та актів про надання гірничих відходів, одержаних в порядку інформаційної взаємодії з Держгеонадрами та Держпраці (за наявності), та посланнями на документи, на підставі яких відомості про об'єктами у використанні земель внесені до Державного земельного кадастру, наведено у додатку до Типової інформаційної картки адміністративної послуги.</p>

Додаток до Типової інформаційної картки адміністративної послуги з надання відомостей з Державного земельного кадастру у формі витягу з Державного земельного кадастру про земельну ділянку з відомостями про речові права на земельну ділянку, їх обтяження, одержаними в порядку інформаційної взаємодії з Державного реєстру речових прав на нерухоме майно, включно з іншими відомостями, внесеними до Посемельної книги, а також відомостями про ділянки надір, надані у користування відповідно до спеціальних дозволів на користування надрами та актів про надання гірничих відходів, одержаними в порядку інформаційної взаємодії з Держгеонадрами та Держпраці (за наявності), та посланнями на документи, на підставі яких відомості про об'єктами у використанні земель внесені до Державного земельного кадастру

(особа, уповноважена надавати відомості)

з Державного земельного кадастру)

(прізвище, мале ім'я, по батькові (за наявності) фізичної особи /

наблизькування юридичної особи)

(унікальний номер запису в Єдиному державному демографічному реєстрі (за наявності)

(подлятковий номер/серія (за наявності) та номер паспорту фізичної особи, яка через свої релігійні переконання відмовилася від прийняття номеру)

(резидентів документа, що посилує особу,

або зарпункт із задово

(назва документа, номер та серія, дата видачі), та документа, що посилує повноваження діяти від імені особи)

(місце проживання фізичної особи /

Гу Держгеокадастру
17 від 28.02.2024



Місцезахождення юридичної особи)
 (контактна особа (адреса електронної пошти,
 контактний номер телефону)

ЗАЯВА

про надання відомостей з Державного земельного кадастру

Відповідно до Закону України «Про Державний земельний кадастр» та Порядку ведення Державного земельного кадастру прошу надати:

витяг з Державного земельного кадастру
 про:

- державний кордон України
- землі в межах території адміністративно-територіальної одиниці
- землі в межах території територіальних громад
- обмеження у використанні земель
- у тому числі з посиленням на документи, на підставі яких відомості про обмеження у використанні земель внесені до Державного земельного кадастру
- мейлоративну мережу, складову частину мейлоративної мережі
- земельну ділянку з:

відомостями про речові права на земельну ділянку, їх обтяження, одержаними в порядку інформаційної взаємодії з Державного реєстру речових прав на нерухоме майно, включно з іншими відомостями, внесеними до Поземельної книги, в також відомостями про ділянки надру, надані у користування відповідно до спеціальних дозволів на користування надрами та актів про надання гірничих відходів, одержаними в порядку інформаційної взаємодії між Державним земельним кадастром, Держгеонадрами та Держпраці (за наявності), та посиленням на документи, на підставі яких відомості про обмеження у використанні земель внесені до Державного земельного кадастру;

усіма відомостями, внесеними до Поземельної книги, крім відомостей про речові права на земельну ділянку, що виникли після 1 січня 2013 р., а також відомостями про ділянки надру, надані у користування відповідно до спеціальних дозволів на користування надрами та актів про надання гірничих відходів, одержаними в порядку інформаційної взаємодії між Державним земельним кадастром, Держгеонадрами та Держпраці (за наявності), та посиленням на документи, на підставі яких відомості про обмеження у використанні земель внесені до Державного земельного кадастру;

видачу державного акта на право власності на земельну

ділянку новому власнику земельної ділянки

- довідку, що містить узагальнену інформацію про землі (території);
- викоплювання з картографічної основи Державного земельного кадастру, кадастрової карти (плану);
- копію документа, що створюється під час ведення Державного земельного кадастру;
- витяг з документа Державного земельного кадастру;
- довідку про наявність та розмір земельної частки (паку);
- довідку про наявність у Державному земельному кадастрі відомостей про одержання у власність земельної ділянки у межах норм осойлпнтної приватизації за певним видом її цільового призначення (використання);
- довідку про осіб, які отримали доступ до інформації про суб'єкта речового права у Державному земельному кадастрі.

Відомості про:	власника/користувача земельної ділянки або уповноважену ним особу; спадкоємця/ правонаступника (для юридичних осіб); особу; в інтересах якої встановлено обмеження, або уповноважену нею особу; власника спеціального дозволу на користування надрами або уповноважену ним особу; орган державної влади/орган місцевого самоврядування; розробника документаші із землеустрою/суб'єкта ошночної діяльності відповідно до статті 6 Закону України «Про оцінку земель»;
Прізвище, власне ім'я, по батькові (за наявності) фізичної особи / найменування юридичної особи	нотаріуса
Унікальний номер запису в Єдиному державному демографічному реєстрі (за наявності)	
Податковий номер / серія (за наявності) та номер паспорта фізичної особи, яка через свої релігійні переконання відмовляється від прийняття номера	
Місце проживання фізичної особи / місцезахождення юридичної особи	
Реквізити документа, що посвідчує особу заявника (назва, номер та серія документа, дата його видачі), та документа, що посвідчує повноваження діяти від імені особи (для уповноваженої особи)	
Підстави для надання відповідної інформації з посиленням на норму закону, яка передбачає право відповідного органу державної влади або органу місцевого самоврядування запитувати таку інформацію, а також реквізити справи, у зв'язку	

Г Держгеокадастру у Херсонській області

17 від 28.02.2024

0.201

Андросік Юлія Анатолівна



з якою виникла потреба в отриманні інформації
Відомості про об'єкт Державного земельного кадастру, стосовно якого запитуються відомості:

Дані про земельну ділянку	
Місце розташування земельної ділянки	
Кадастровий номер земельної ділянки (за наявності)	
Дані про інший об'єкт Державного земельного кадастру, стосовно якого запитуються відомості	

Відомості про документ та/або витяг з документа Державного земельного кадастру, стосовно якого запитуються відомості:

Дані про тип (назву), номер, дату реєстрації, назву розділу або перелік розділів, назву або номер сторінки документа, з якого замовляється копія	
--	--

До заяви/запиту додаються:

копія документа, що посвідчує особу;
 документ про оплату послуг за надання відомостей з Державного земельного кадастру;

документ, який підтверджує повноваження діяти від імені заявника (у разі подання заяви уповноваженою особою заявника);
 доручення власника (користувача) або надавача права на земельну ділянку на отримання відомостей з Державного земельного кадастру.

Інформацію про стан формування витягу/довідки/викопійованню/ засвідченої копії прошу надати:

Є у паперовій формі у центрі надання адміністративних послуг

Є в електронній формі:

Є через Єдиний державний вебпортал електронних послуг, у тому числі через веб-сторінку Держгеокадастру;

Є на адресу електронної пошти _____

МП (за наявності)

Дата подання заяви

МП

Підпис особи, уповноваженої надавати відомості з Державного земельного кадастру



Підпис заявника

[Blank box for signature]

Службова інформація
Реєстраційний номер заяви

Дата реєстрації заяви

Прізвище, власне ім'я, по батькові
(за наявності) особи, уповноваженої
надавати відомості з Державного
земельного кадастру

ТИПОВА ІНФОРМАЦІЙНА КАРТКА АДМІНІСТРАТИВНОЇ ПОСЛУГИ
НАДАННЯ ВІДОМОСТЕЙ З ДЕРЖАВНОГО ЗЕМЕЛЬНОГО КАДАСТРУ
У ФОРМІ ВИПИСУ З ДЕРЖАВНОГО ЗЕМЕЛЬНОГО КАДАСТРУ ПРО ЗЕМЕЛЬНУ
ПІДЛІСКУ З УСИМА ВІДОМОСТЯМИ, ВНЕСЕНИМИ ДО ПОЗЕМЕЛЬНОЇ КНИЖКИ
КРІМ ВІДОМОСТЕЙ ПРО РЕЧОВИ ПРАВА НА ЗЕМЕЛЬНУ ПІДЛІСКУ, ШО ВИНИКЛИ
ПІСЛЯ 1 СІЧНЯ 2013 Р., А ТАКОЖ ВІДОМОСТЯМИ ПРО ПІДЛІСКИ НАДІР НАДАДИ
У КОРИСТУВАННЯ ВИШОВИШНО ДО СПЕЦІАЛЬНИХ ДОВОЛІВ НА КОРИСТУВАННЯ
НАДАМИ ТА АКТІВ ПРО НАДАННЯ ГРІНЧИХ ВИДОВОЛІВ НА КОРИСТУВАННЯ
В ПОРЯДКУ ІНФОРМАЦІЙНОЇ ВЗАЄМОДІЇ З ДЕРЖОНОДАГРАМИ ТА ДЕРЖАНИМИ
ЗА НАВЯЗНОСТІ ТА ПОСИЛАННЯМ НА ДОКУМЕНТИ, НА ПІДСТАВІ ЯКИХ
ВІДОМОСТІ ПРО ОБМЕЖЕННЯ У ВИКОРИСТАННІ ЗЕМЕЛЬ ВНЕСЕНІ
ДО ДЕРЖАВНОГО ЗЕМЕЛЬНОГО КАДАСТРУ
(за вида адміністративної послуги)

Виділ № 1 Управління надання адміністративних послуг Головного управління
Держгеокадастру у Херсонській області
(назва державної служби)

1	Найменування центру надання адміністративних послуг	Виділ Центру надання адміністративних послуг Виконавчого комітету Кошубівської сільської ради
2	Місцезахоженя центру надання адміністративних послуг	Вул. Менонітська, 80, с. Кошубівка, Бериславський р-н, Херсонська область, 74012
3	Інформація щодо режиму роботи центру надання адміністративних послуг	Понеділок – четвер з 9:00 до 17:00; п'ятниця 08:00 – 16:00; субота, неділя – вихідні
4	Телефон/факс (довільно), адреса електронної пошти та вебсайт центру надання адміністративних послуг	Електронна пошта: info@ug.km.gov.ua Веб-сайт: http://gromada.org.ua/gromada/koshubivka Телефон: +38 0498 913 02 00
5	Нормативні акти, якістю регулюється надання адміністративної послуги	Стаття 38 Закону України «Про Державний земельний кадастр»
6	Акти Кабінету Міністрів України	Пункти 166, 167, 168, 171, 171*, 177* Порядку ведення Державного земельного кадастру, затвердженого постановою Кабінету Міністрів України від 17 жовтня 2012 р. № 1051.
7	Акти місцевих органів виконавчої влади / органів місцевого самоврядування	Розпорядження Кабінету Міністрів України від 16 травня 2014 р. № 523-р «Денні питання надання адміністративних послуг органів виконавчої влади через центри надання адміністративних послуг»
8	Умови отримання адміністративної послуги	Заява про надання відомостей з Державного земельного кадастру
9	Підстава для отримання адміністративної послуги	Заява про надання відомостей з Державного земельного кадастру у формі випису з Державного земельного кадастру про земельну ділянку з усіма відомостями, внесеними до Поземельної книжки, крім відомостей про речові права на земельну ділянку, що виникли після 1 січня 2013 р., а також відомостями про ділянку надіру, надані у користування відповідно до спеціальних дозволів на користування надрами та актів про надання гринчих видолів, одержаних з

10	Порядок та способі подання документів, необхідних для отримання адміністративної послуги	Заява про надання відомостей з Державного земельного кадастру у паперовій формі з доданими документами подляється заявником або уповноваженою ним особою особисто або надсилається рекомендованим листом з описом вкладення та повідомленням про вручення або електронній формі – текстовими засобами електронних комунікацій з використанням електронного підпису, що базується на кваліфікованому сертифікаті електронного підпису, чи іншою альтернативною засобу електронної ідентифікації особи через Публічну кадастрову карту або з використанням Єдиного державного вебпорталу електронних послуг; у разі чинні через вебсторінку Держгеокадастру; у разі подання заяв органам державної влади, органам місцевого самоврядування у заяві зазначаються підлягає надання відповідної інформації з поясненням на випадок закону, яка передбачає право відповідного органу злітну форму інформацію, а також реквізити справи, у разі наявності виняток, потреба в отриманні інформації. Така заява розглядатиметься у позачерговому порядку.
11	Підлягає (безоплатність) надання адміністративної послуги	Послуга підлягає у випадку звернення органів виконавчої влади та органів місцевого самоврядування – безоплатно
11.1	Нормативно-правові акти, на підставі яких створюється плата	<i>У разі наявності:</i> Стаття 41 Закону України «Про Державний земельний кадастр»
11.2	Розмір та порядок внесення плати (адміністративного збору) за підставу адміністративної послуги	Розмір плати за надання послуги – 0,05 розміру прожиткового мінімуму для працездатних осіб, встановленого законом на 1 січня календарного року, в якому надається відповідна адміністративна послуга. Оплата послуги здійснюється шляхом попереднього передрозрахунку коштів через банків та/або відділення поштового зв'язку; підтвердженням оплати послуги є платіжне доручення або квитанція з відбитою сумою чи відбиттям поштового зв'язку (або інформація (реквізити платіжну) про сплату збору (внесення плати) в будь-якій формі, надані суб'єктом звернення). Оплата послуг здійснюється з урахуванням вимог Закону України «Про платіжні системи та переказ коштів в Україні». У разі подання заяви в електронній формі текстовими засобами електронних комунікацій з використанням електронного підпису, що базується на кваліфікованому сертифікаті електронного підпису, чи іншою альтернативною засобу електронної ідентифікації особи, у тому числі через Публічну кадастрову карту, оплата послуг за надання відомостей з Державного земельного кадастру здійснюється шляхом засобів відповідно до Закону України «Про

		платіжні системи та перекази коштів в Україні» за допомогою програмного забезпечення Державного земельного кадастру
11.3	Розрахунковий рахунок для внесення платежів	Розрахунковий рахунок для внесення платежів надається центром надання адміністративних послуг, який надає адміністративну послугу
12	Срок надання адміністративної послуги	У день реєстрації відповідної заяви у територіальному органі Держгеокадастру. У разі подання заяви в електронній формі через Публічну кадастрову карту витяг з Державного земельного кадастру про земельну ділянку в електронній формі або мотивована відмова в наданні такого документа видаються в режимі реального часу за допомогою програмного забезпечення Державного земельного кадастру
13	Перелік підстав для відмови у наданні адміністративної послуги	1. У Державному земельному кадастрі відсутні заплановані відомості. 2. Із заявою про надання відомостей з Державного земельного кадастру звернулася не належна особа (право на отримання витягу з Державного земельного кадастру про земельну ділянку надано органами державної влади, органами місцевого самоврядування для здійснення своїх повноважень, визначених законами, фізичними та юридичними особами, за умови їх ідентифікації з використанням кваліфікованого електронного підпису чи іншого дитрибуційного засобу ідентифікації особи). 3. Документи подано не в повному обсязі (відсутність документів, що підтверджує повномасштабна плата від імені заявника, відсутність документів, що підтверджує оплату послуг з надання витягу (або інформації (результату платіжну))) та/або документи не відповідають вимогам, встановленим законом (заява не відповідає встановленій формі).
14	Результат надання адміністративної послуги	Витяг з Державного земельного кадастру про земельну ділянку з усіма відомостями, внесеними до Посемельної книги, крім відомостей про реєсові права на земельну ділянку, що виникли після 1 січня 2013 р., а також відомостями про лінійні надр, надані у користування відповідно до спеціальних дозволів на користування надрами та актів про надання триньчких відомостей, одержаних в порядку інформаційної взаємодії. Держгеокадастром та Держпради (за наявності), та посиленням на документи, на підставі яких відомості про обмеження у використанні земель внесли до Державного земельного кадастру, або повідомлення про відмову у наданні відомостей з Державного земельного кадастру
15	Способи отримання відомості (результату)	Витяг з Державного земельного кадастру про земельну ділянку з усіма відомостями, внесеними до Посемельної книги, крім відомостей про реєсові права на земельну ділянку, що виникли після 1 січня 2013 р., а також відомостями про лінійні надр, надані у користування відповідно до спеціальних дозволів на користування надрами та актів про надання триньчких відомостей, одержаних в порядку інформаційної взаємодії. Держгеокадастром та Держпради (за наявності), та посиленням на документи, на підставі яких відомості про обмеження у використанні земель внесли до Державного земельного кадастру, або повідомлення про відмову у наданні відомостей з Державного земельного кадастру надляються за заявкою в електронній формі технічними засобами електронних комунікацій на вказану у зверненні адресу електронної пошти або з використанням Єдиного державного вебпорталу електронних послуг, у тому числі через веб-сторінку Держгеокадастру, за бажанням заявника видаються

16	Продукція	у паперовій формі центром надання адміністративних послуг особисто заявнику або шляхом направлення поштою цінним листом з описом вкладення та повідомленням про вручення. * Форуму заяви про надання відомостей з Державного земельного кадастру у формі витягу з Державного земельного кадастру про земельну ділянку з усіма відомостями, внесеними до Посемельної книги, крім відомостей про реєсові права на земельну ділянку, що виникли після 1 січня 2013 р., а також відомостями про лінійні надр, надані у користування відповідно до спеціальних дозволів на користування надрами та актів про надання триньчких відомостей, одержаних в порядку інформаційної взаємодії з Держгеокадастром та Держпради (за наявності), та посиленням на документи, на підставі яких відомості про обмеження у використанні земель внесли до Державного земельного кадастру, надіслано в додатку до Типової інформаційної картки адміністративної послуги
----	-----------	--



Доляток
до Типової інформаційної картки адміністративної послуги з надання відомостей з Державного земельного кадастру у формі витгу з Державного земельного кадастру про земельну ділянку з усіма відомостями, внесеними до Поземельної книги, крім відомостей про речові права на земельну ділянку, що виникли після 1 січня 2013 р., а також відомостями про ділянку надір, надані у користування відповідно до спеціальних дозволів на користування надірами та актів про надання тріничих відводів, одержаними в порядку інформаційної взаємодії з Держгеонадрами та Держпраці (за наявності), та посиленням на документи, на підставі яких відомості про обмеження у використанні земель внесені до Державного земельного кадастру

_____ (особа, уповноважена надавати відомості з Державного земельного кадастру)

_____ (прізвище, ім'я та по батькові (за наявності) фізичної особи / найменування юридичної особи)

_____ (унікальний номер запису в Єдиному державному демографічному реєстрі (за наявності)

_____ (податковий номер/серія (за наявності) та номер паспорту фізичної особи, яка через свої релігійні переконання відмовилася від прийняття номера)

_____ (рекаліт документ, що посвідчує особу, яка закріплює ділянку)

_____ (дата документа, номер та серія, дата видачі), та документ, що посвідчує повноваження діяти від імені особи)

_____ (місце проживання фізичної особи / місцезнаходження юридичної особи)

_____ (контактні особи (адреса електронної пошти, контактний номер телефону))

ЗАЯВА про надання відомостей з Державного земельного кадастру

Відповідно до Закону України «Про Державний земельний кадастр» та Порядку ведення Державного земельного кадастру прошу надати:

витг з Державного земельного кадастру про:

державний кордон України

землі в межах території адміністративно-територіальної одиниці

землі в межах територій територіальних громад

обмеження у використанні земель

у тому числі з посиленням на документи, на підставі яких відомості про обмеження у використанні земель внесені до Державного земельного кадастру

мейлоративну мережу, складову частину мейлоративної мережі

земельну ділянку з:

відомостями про речові права на земельну ділянку з отримання, одержаними в порядку інформаційної взаємодії з Державного реєстру речових прав на нерухоме майно, включно з іншими відомостями, внесеними до Поземельної книги, а також відомостями про ділянки надірів, надані у користування відповідно до спеціальних дозволів на користування надірами та актів про надання тріничих відводів, одержаними в порядку інформаційної взаємодії між Державним земельним кадастром, Держгеонадрами та Держпраці (за наявності), та посиленням на документи, на підставі яких відомості про обмеження у використанні земель внесені до Державного земельного кадастру;

усіма відомостями, внесеними до Поземельної книги, крім відомостей про речові права на земельну ділянку, що виникли після 1 січня 2013 р., а також відомостями про ділянки надір, надані у користування відповідно до спеціальних дозволів на користування надірами та актів про надання тріничих відводів, одержаними в порядку інформаційної взаємодії між Державним земельним кадастром, Держгеонадрами та Держпраці (за наявності), та посиленням на документи, на підставі яких відомості про обмеження у використанні земель внесені до Державного земельного кадастру;

видачу державного акта на право власності на земельну ділянку новому власнику земельної ділянки

довідку, що містить узагальнену інформацію про землі (території);

викопіювання з картографічної основи Державного земельного кадастру, кадастрової

17 від 28.02.2024

0.201

Андросик Юлія Анатоліївна

- карти (плану);
- копію документа, що створюється під час введення Державного земельного кадастру;
- витги з документа Державного земельного кадастру;
- довідку про наявність та розмір земельної частки (паю);
- довідку про наявність у Державному земельному кадастрі відомостей про одержання у власність земельної ділянки у межах норм Особливого приватизації за певним видом її цільового призначення (використання);
- довідку про осіб, які отримали доступ до інформації про суб'єкта речового права у Державному земельному кадастрі.

Відомості про:	власника/користувача земельної ділянки або уповноважену ним особу; спадкоємця/ правонаступника (для юридичних осіб); особу, в інтересах якої встановлено обмеження, або уповноважену нею особу; власника спеціального дозволу на користування надрами або уповноважену ним особу; орган державної влади/орган місцевого самоврядування; розробника документації із землеустрою/суб'єкта оціночної діяльності відповідно до статті 6 Закону України «Про оцінку земель»;	
Прізвище, власне ім'я, по батькові (за наявності) фізичної особи / найменування юридичної особи	нотаріуса	
Унікальний номер запису в Єдиному державному демографічному реєстрі (за наявності)		
Податковий номер / серія (за наявності) та номер паспорта фізичної особи, яка через свої релігійні переконання відмовилася від прийняття номера		
Місце проживання фізичної особи / місцезнаходження юридичної особи		
Реквізити документа, що посвідчує особу заявника (назва, номер та серія документа, дата його видачі), та документа, що посвідчує повноваження діяти від імені особи (для уповноваженої особи)		
Підстави для надання відповідної інформації з послыванням на норму закону, яка передбачає право відповідного органу державної влади або органу місцевого самоврядування запитувати таку інформацію, а також реквізити справи, у зв'язку з якою виникла потреба в отриманні інформації		

Відомості про об'єкт Державного земельного кадастру, стосовно якого запитуються відомості:

Дані про земельну ділянку	
Місце розташування земельної ділянки	
Кадастровий номер земельної ділянки (за наявності)	
Дані про інший об'єкт Державного земельного кадастру, стосовно якого запитуються відомості	

Відомості про документ та/або витги з документа Державного земельного кадастру, стосовно якого запитуються відомості:

Дані про тип (назву), номер, дату реєстрації, назву розділу або перелік розділів, назву або номер сторінки документу, з якого замовляється копія	
--	--

До заяви/запиту додаються:

- копія документа, що посвідчує особу;
- документ про оплату послуг за надання відомостей з Державного земельного кадастру;
- документ, який підтверджує повноваження діяти від імені заявника (у разі подання заяви уповноваженою особою заявника);
- доручення власника (користувача) або набувача права на земельну ділянку на отримання відомостей з Державного земельного кадастру.

Інформацію про стан формування витгів/довідки/викопіювання/засвітленої копії прошу надати:

Є у паперовій формі у центрі надання адміністративних послуг

Є в електронній формі:

Є через Єдиний державний вебпортал електронних послуг, у тому числі через веб-сторінку Держгеокадастру;

Є на адресу електронної пошти _____

Підпис заявника

Службова інформація
Рестраційний номер заяви
Дата реєстрації заяви

Прізвище, власне ім'я, по батькові
(за наявності) особи, уповноваженої надавати відомості з Державного



МП (за наявності) _____

Підпис особи, уповноваженої надавати відомості з Державного земельного кадастру _____

Дата подання заяви _____

МП _____

земельного кадастру

Підпис особи, уповноваженої надавати відомості з Державного земельного кадастру

ТИПОВА ІНФОРМАЦІЙНА КАРТКА АДМІНІСТРАТИВНОЇ ПОСЛУГИ
НАДАВАННЯ ВІДОМОСТЕЙ З ДЕРЖАВНОГО ЗЕМЕЛЬНОГО КАДАСТРУ У ФОРМІ ВИГЛЯДУ З ДЕРЖАВНОГО ЗЕМЕЛЬНОГО КАДАСТРУ ПРО ЗЕМЛІ В МЕЖАХ АДМІНІСТРАТИВНО-ТЕРИТОРІАЛЬНИХ ОДИНИЦЬ
(форма адміністративної послуги)

Виділ № 1 Управління надання адміністративних послуг Головного управління Держгеокадастру у Херсонській області
(надбавчування суб'єкта надання послуги)

1	Найменування центру надання адміністративної послуги, в якому здійснюється обслуговування суб'єкта звернення	Відділ Центру надання адміністративних послуг Виконавчого комітету Кочубєзьської сільської ради
2	Місцезнаходження центру надання адміністративної послуги	в.ул. Мелюгітська, 80, с. Кочубєвіна, Бериславський р-н, Херсонська область, 74012
3	Інформація щодо режиму роботи центру надання адміністративної послуги	Понеділок – четвер з 9:00 до 17:00; п'ятниця 08:00 – 16:00; субота, неділя - вихідний
4	Телефон/факс (зв'язки), адреса електронної пошти та вебсайт центру надання адміністративної послуги	Електронна пошта: hr1.org.kil@gmail.com Веб-сайт: http://hr1.org.ua Телефон: +38 (0)98) 913 02 00
5	Нормативні акти, якими регулюється надання адміністративної послуги	Стаття 38 Закону України «Про Державний земельний кадастр» Пункти 166, 167, 168, 173, 177 Порядку ведення Державного земельного кадастру, затвердженого постановою Кабінету Міністрів України від 17 жовтня 2012 р. № 1051. Розпорядження Кабінету Міністрів України від 16 грудня 2014 р. № 523-р «Дієві питання надання адміністративних послуг органами виконавчої влади через центри надання адміністративних послуг»
6	Акти центрального органів виконавчої влади	
7	Акти місцевих органів виконавчої влади / органи місцевого самоврядування	
8	Умови отримання адміністративної послуги	Заява про надання відомостей з Державного земельного кадастру
9	Підстава для одержання адміністративної послуги	Заява про надання відомостей з Державного земельного кадастру
10	Внеершній перелік документів, необхідних для отримання адміністративної послуги, а також вимоги до них	1. Заява про надання відомостей з Державного земельного кадастру за формою, встановленою Порядком ведення Державного земельного кадастру, затвердженою постановою Кабінету Міністрів України від 17 жовтня 2012 р. № 1051 (форма заяви додається). 2. Документи, що підтверджують оплату послуг з надання витягу з Державного земельного кадастру про землі в межах території адміністративно-територіальних одиниць (або інформація адміністративно-територіальних одиниць (або витяги) в будівельній формі, надані суб'єктом звернення). 3. Документи, якими підтверджує повноваження діяти від імені заявника (у разі подання заяви уповноваженою особою заявником (особою)). Заява про надання відомостей з Державного земельного кадастру у паперовій формі з поданими документами подляється заявником або уповноваженою ним особою



11	Платність (безплатність) надання адміністративної послуги	особисто або надається рекомендованим листом з описом вкладення та повідомленням про вручення або в електронній формі – технічними засобами електронних комунікацій з використанням електронного підпису, що базується на кваліфікованому сертифікаті електронного підпису, чи іншого авторизованого засобу електронної ідентифікації особи через Публічну кадастрову карту або з використанням Єдиного державного вебпорталу електронних послуг, у тому числі через вебсторінку Держреєстрації.
11.1	Нормативно-правові акти, на підставі яких стягується плата	У разі наявності: Стаття 41 Закону України «Про Державний земельний кадастр»
11.2	Розмір та порядок внесення плати (адміністративного збору) за платіжну адміністративну послугу	Розмір плати за надання послуги – 0,05 розміру проєкційного мінімуму для правдавних осіб, встановленого законом на 1 січня календарного року, в якому надійшла відповідна адміністративна послуга. Оплата послуг здійснюється шляхом попереднього переказу коштів через банки та/або відповідні поштовою за яку; підтвердженням оплати послуги є платіжне доручення або квитанція з відбитою банку чи відділення поштовою за яку (або інфранкція (рекавіти платіжну) при сплаті збору (внесення плати) в будь-якій формі, надані суб'єктом звернення). Оплата послуг здійснюється з урахуванням вимог Закону України «Про платіжні системи та переказ коштів в Україні». У разі подання заяви в електронній формі технічними засобами електронних комунікацій з використанням електронного підпису, що базується на кваліфікованому сертифікаті електронного підпису, чи іншого авторизованого засобу електронної ідентифікації особи, у тому числі через Публічну кадастрову карту, оплата послуг за надання адміністративної послуги здійснюється із застосуванням електронних платіжних засобів відповідно до Закону України «Про платіжні системи та переказ коштів в Україні» за допомогою програмного забезпечення Державного земельного кадастру. Розрахунковий рахунок для внесення плати надається центром надання адміністративних послуг, який надає адміністративну послугу.
11.3	Розрахунковий рахунок для внесення плати	У разі розрахунку адміністративних послуг, який надає адміністративну послугу.
12	Строк надання адміністративної послуги	У день розрахунку відповідної заяви у територіальному органі Держреєстрації
13	Перелік підстав для відмови у наданні адміністративної послуги	1. У Державному земельному кадастрі відсутні запитані відомості. 2. Із заявою про надання відомостей з Державного земельного кадастру звернулася некомпетентна особа (право на отримання витягу з Державного земельного кадастру про землі в межах території адміністративно-територіальних одиниць надає органам державної влади, органам місцевого самоврядування для здійснення своїх повноважень, визначених законом). 3. Документи подано не в повному обсязі (відсутність документів, що підтверджують повноваження діяти від імені

14	Результат надання адміністративної послуги	заявник, відсутність документів, що підтверджують оплату послуг з надання витягу (або інфранкції (рекавіти платіжну)), та/або документів не відповідності вимогам, встановленим законом (заява не відповідає встановленій формі)
15	Способи отримання відомості (результату)	Витяг з Державного земельного кадастру про землі в межах території адміністративно-територіальних одиниць або повідомлення про відмову у наданні відомостей з Державного земельного кадастру надаються заявнику: в електронній формі технічними засобами електронних комунікацій на вказану у зверненні адресу електронної пошти або вказану у зверненні адресу державного вебпорталу електронних послуг, у тому числі через вебсторінку Держреєстрації, за бажанням заявника видаються у паперовій формі центром надання адміністративних послуг особисто заявнику або шляхом направлення поштою цим же центром надання адміністративних послуг. Витяг з Державного земельного кадастру про землі в межах території адміністративно-територіальних одиниць або повідомлення про відмову у наданні відомостей з Державного земельного кадастру надаються у копії до Територіального центру надання адміністративних послуг.
16	Примітка	Витяг з Державного земельного кадастру про землі в межах території адміністративно-територіальних одиниць або повідомлення про відмову у наданні відомостей з Державного земельного кадастру надаються у копії до Територіального центру надання адміністративних послуг.

Додаток
до Типової інформаційної картки
адміністративної послуги з надання
відомостей з Державного земельного
кадастру у формі витягу з Державного
земельного кадастру про землі в межах
адміністративно-територіальних
Однінцш

(особа, уповноважена надавати відомості)
з Державного земельного кадастру)
(прізвище, ім'я та по батькові (за наявності) фізичної особи /
вдмствування юридичної особи)
(Унікальний номер запису в Єдиному державному демографічному реєстрі (за наявності)
(податковий номер/серія (за наявності) та номер паспорта фізичної особи, яка через свої релігійні переконання відмовилася від прийняття номера)
(результат документа, що посилує особу, яка звернулася із запитом
(назва документа, номер та серія, дата видачі), та документа, що посилує повноваження діяти від імені особи)
(імя та прізвище фізичної особи / місцевихкодеження юридичної особи)
(контакти особи (адреса електронної пошти, комп'ютерний номер телефону)

ЗАЯВА

про надання відомостей з Державного земельного кадастру

Відповідно до Закону України «Про Державний земельний кадастр» та Порядку
ведення Державного земельного кадастру прошу надати:

витяг з Державного
земельного кадастру
про:

- державний кордон України
 землі в межах території адміністративно-територіальної
Однінцш
 землі в межах території територіальних громад

- обмеження у використанні земель
- у тому числі з посиланням на документи, на підставі
яких відомості про обмеження у використанні земель
внесені до Державного земельного кадастру
- мейлоративну мережу, схему частину
метіоративної мережі
- земельну ділянку з:
- відомостями про речові права на земельну ділянку,
їх обтяження, одержаними в порядку інформаційної
взаємодії з Державного реєстру речових прав на нерухоме
майно, включно з іншими відомостями, внесеними до
Поземельної книги, а також відомостями про ділянки надр,
надані у користування відповідно до спеціальних
дозволів на користування надрами та актів про надання
гріничних відводів, одержаними в порядку інформаційної
взаємодії між Державним земельним кадастром,
Держгеонадрами та Держпраці (за наявності), та
посиланням на документи, на підставі яких відомості про
обмеження у використанні земель внесені до Державного
земельного кадастру;
- усіма відомостями, внесеними до Поземельної
книги, крім відомостей про речові права на земельну
ділянку, що виникли після 1 січня 2013 р., а також
відомостями про ділянки надр, надані у користування
відповідно до спеціальних дозволів на користування
надрами та актів про надання гріничних відводів,
одержаними в порядку інформаційної взаємодії між
Державним земельним кадастром, Держгеонадрами та
Держпраці (за наявності), та посиланням на документи,
на підставі яких відомості про обмеження у використанні
земель внесені до Державного земельного кадастру;
- видічу державного акта на право власності на земельну
ділянку новому власнику земельної ділянки
- довідку, що містить узагальнену інформацію про землі (території);
- викопіювання з картографічної основи Державного земельного кадастру, кадастрової
карти (плану);
- копію документа, що створюється під час ведення Державного земельного кадастру;
- витяг з документа Державного земельного кадастру;
- довідку про наявність та розмір земельної частки (паю);
- довідку про наявність у Державному земельному кадастрі відомостей про одержання
у власність земельної ділянки у межах норм безоплатної приватизації за певним видом її
цільового призначення (використання);
- довідку про осіб, які отримали доступ до інформації про суб'єкта речового права
у Державному земельному кадастрі.

Відомості	власника/користувача земельної ділянки або уповноваженої ним особи;
про:	спадкоємця/п правонаступника (для юридичних осіб);

<p>особу, в інтересах якої встановлено обмеження, або уповноважену нею особу;</p> <p>власника спеціального дозволу на користування надрами або уповноважену ним особою;</p> <p>орган державної влади/орган місцевого самоврядування;</p> <p>розробника документалції із землеустрою/суб'єкта оціночної діяльності відповідно до статті 6 Закону України «Про оцінку земель»;</p> <p>нотаріуса</p>	
Прізвище, власне ім'я, по батькові (за наявності) фізичної особи / найменування юридичної особи	
Унікальний номер запису в Єдиному державному демографічному реєстрі (за наявності)	
Податковий номер / серія (за наявності) та номер паспорта фізичної особи, яка через свої релігійні переконання відмовилася від прийняття номера	
Місце проживання фізичної особи / місцезнаходження юридичної особи	
Реквізити документа, що посвідчує особу заявника (назва, номер та серія документа, дата його видачі), та документа, що посвідчує повноваження діяти від імені особи (для уповноваженої особи)	
Підстави для надання відповідної інформації з посиланням на норму закону, яка передбачає право відповідного органу державної влади або органу місцевого самоврядування запитувати таку інформацію, а також реквізити справи, у зв'язку з якою виникла потреба в отриманні інформації	

Відомості про об'єкт Державного земельного кадастру, стосовно якого запитується відомості:

Дані про земельну ділянку	
Місце розташування земельної ділянки	
Кадастровий номер земельної ділянки (за наявності)	
Дані про інший об'єкт Державного земельного кадастру, стосовно якого запитується відомості	

Відомості про документ та/або витяг з документа Державного земельного кадастру, стосовно якого запитується відомості:

<p>Дані про тип (назву), номер, дату реєстрації, назву розділу або перелік розділів, назву або номер сторінки документу, з якого замовляється копія</p>	
---	--

До заяви/запиту додаються:

- копія документа, що посвідчує особу;
- документ про оплату послуг за надання відомостей з Державного земельного кадастру;
- документ, який підтверджує повноваження діяти від імені заявника (у разі подання заяви уповноваженою особою заявника);
- доручення власника (користувача) або набувача права на земельну ділянку на отримання відомостей з Державного земельного кадастру.

Інформацію про стан формування витягу/довідки/викопіювання/ засвідченої копії прошу надати:

Є у паперовій формі у центрі надання адміністративних послуг _____

Є в електронній формі: _____

Є через Єдиний державний вебпортал електронних послуг, у тому числі через веб-сторінку Держгеокадастру: _____

Є на адресу електронної пошти _____

Підпис заявника	_____	Службова інформація	_____
МІП (за наявності)	_____	Регістраційний номер заяви	_____
Дата подання заяви	_____	Дата реєстрації заяви	_____
МІП	_____	Прізвище, власне ім'я, по батькові (за наявності) особи, уповноваженої надавати відомості з Державного земельного кадастру	_____
		Підпис особи, уповноваженої надавати відомості з Державного земельного кадастру	_____



**ТИПОВА ІНФОРМАЦІЙНА КАРТКА АДМІНІСТРАТИВНОЇ ПОСЛУГИ
НАДАННЯ ВІДОМОСТЕЙ З ДЕРЖАВНОГО ЗЕМЕЛЬНОГО КАДАСТРУ
У ФОРМІ ВИГІЛУ З ДЕРЖАВНОГО ЗЕМЕЛЬНОГО КАДАСТРУ
ПРО ОБМЕЖЕННЯ У ВИКОРИСТАННІ ЗЕМЕЛЬ**

**Видання № 1 Управління надання адміністративних послуг Головного управління
Держгеокадастру у Херсонській області**
(назва адміністративної послуги)
(назва органу виконавчої влади, який надає адміністративну послугу)

1	Найменування центру надання адміністративної послуги, в якому здійснюється обслуговування суб'єкта звернення	Види Центру надання адміністративних послуг Виконавчого комітету Кочубівської сільської ради
2	Місцезнаходження центру надання адміністративної послуги	вул. Меморіальна, 80, с. Кочубівка, Бериславський р-н, Херсонська область, 74012
3	Інформація щодо режиму роботи центру надання адміністративної послуги	Понеділок – четвер з 9:00 до 17:00; п'ятниця 08:00 – 16:00; субота, неділя - вихідні
4	Телефон/факс (додатки), адреса електронної пошти та вебсайт центру надання адміністративної послуги	Електронна пошта: site@org.kyiv.ua Веб-сайт: http://org.ua Телефон +38 0(98) 913 02 00
5	Закони України	Стаття 38 Закону України «Про Державний земельний кадастр»
6	Акти Кабінету Міністрів України	Пункти 166, 167, 168, 171, 174 Порядку ведення Державного земельного кадастру, затвердженого постановою Кабінету Міністрів України від 17 жовтня 2012 р. № 1051. Розпорядження Кабінету Міністрів України від 16 травня 2014 р. № 523-р «Діячі питання надання адміністративних послуг органів виконавчої влади через центри надання адміністративних послуг»
7	Акти місцевих органів виконавчої влади / органів місцевого саморядування	
8	Акти централізованих органів виконавчої влади	
9	Акти місцевих органів виконавчої влади / органів місцевого саморядування	
10	Умови отримання адміністративної послуги	
11	Підстава для одержання адміністративної послуги	Заява про надання відомостей з Державного земельного кадастру у формі витягу з Державного земельного кадастру про обмеження у використанні земель
12	Витрепані перелік документів, необхідних для отримання адміністративної послуги, а також витяги до них	1. Заява про надання відомостей з Державного земельного кадастру за формою, встановленою Порядком ведення Державного земельного кадастру, затвердженим постановою Кабінету Міністрів України від 17 жовтня 2012 р. № 1051 (форма заяви додається). 2. Документ, що підтверджує оплату послуг з надання відомостей з Державного земельного кадастру у формі витягу з Державного земельного кадастру про обмеження у використанні земель (або інформативні (результати платежів) про сплату збору (внесена плата) в будь-якій формі, надані суб'єктом звернення). 3. Документ, який підтверджує повноваження діяти від імені заявника (у разі подання заяви уповноваженою особою)
13	Порядок та спосіб подання документів, необхідних для отримання адміністративної послуги	Заява про надання відомостей з Державного земельного кадастру у паперовій формі з доданням документів підлягає зазначеному або уповноваженому ним особам

11.1	Нормативно-правові акти, на підставі яких створюється плата	Стаття 41 Закону України «Про Державний земельний кадастр»
11.2	Розмір та порядок внесення плати (адміністративного збору) за плату адміністративної послуги	Розмір плати за надання послуги – 0,035 розміру прожиткового мінімуму для працездатних осіб, встановленого на 1 січня календарного року, в якому надається відповідна адміністративна послуга. Оплата послуги здійснюється шляхом попереднього передфінансування коштів через банків чи інші відділення поштового зв'язку; підтвердження оплати послуги здійснюється шляхом отримання банківського платіжного доручення або квитанції з відбитою банківською відбиткою поштової марки (або інформація (результат платежів) про сплату збору (внесена плата) в будь-якій формі, надані суб'єктом звернення). Оплата послуги здійснюється з урахуванням банківської форми «Про платіжні системи та переказ коштів в Україні» на Україну «Про платіжні системи та переказ коштів в Україні» за допомогою програмного забезпечення Державного земельного кадастру. У разі подання заяви в електронній формі технічним засобом електронних комунікацій з використанням електронного підпису, що базується на кваліфікованому сертифікаті електронного підпису, чи іншого авторизованого засобу електронної ідентифікації особи засобу електронної ідентифікації особи, у тому числі через Публічну кадастрову карту, оплата послуг за надання відомостей з Державного земельного кадастру здійснюється із використанням електронних платіжних засобів відповідно до Закону України «Про платіжні системи та переказ коштів в Україні» за допомогою програмного забезпечення Державного земельного кадастру.
11.3	Розрахунковий рахунок для внесення плати адміністративної послуги	Розрахунковий рахунок для внесення плати надається центром надання адміністративних послуг, який надає адміністративну послугу. У разі реструктуризації витягу у територіальному органі Держгеокадастру
12	Срок надання адміністративної послуги	1. У Державному земельному кадастрі витяги здійснюються відомостями. 2. Із заявою про надання відомостей з Державного земельного кадастру звернулася неписьмова особа (правно на отримання витягу з Державного земельного кадастру про обмеження у використанні земель надано органами державної влади, органами місцевого саморядування для здійснення своїх повноважень, визначених законом, виконання, користування земельних ділянок або уповноважена ними особа, заявник) витяги яких розглядаються в межах або протривають між ними
13	Перелік підстав для відмови у наданні адміністративної послуги	

		обмеження у використанні земель та/або місць їх режиму/торговельних об'єктів (за наявності таких об'єктів); особам, в інтересах яких встановлено обмеження, або уповноваженим ними особам). 3. Документи подані не в повному обсязі (відсутність документів, що підтверджують повноваження діяти від імені заявника, відсутність документів, що підтверджують оплату послуг з надання витягу (або інформації (результата платіжу)), та/або документи не відповідають вимогам, встановленим законом (заява не відповідає встановленим формам))
14	Результати надання адміністративної послуги	Витяг з Державного земельного кадастру про обмеження у використанні земель або поновлення про відмову у наданні відомостей з Державного земельного кадастру
15	Способи отримання відповідей (результату)	Витяг з Державного земельного кадастру про обмеження у використанні земель або поновлення про відмову у наданні відомостей з Державного земельного кадастру надсилаються заявникові в електронній формі технічними засобами електронних комунікацій на вказану у зверненні адресу електронної пошти або з використанням Єдиного державного вебпорталу електронних послуг, у тому числі через вебсторінку Держгеокадастру, за бажанням заявника вживаються у паперовій формі центром надання адміністративних послуг особисто заявнику або шляхом направлення поштою цінним листом з описом вкладення та поновленням про вручення
16	Примітка	* Форму заяви про надання відомостей з Державного земельного кадастру у формі витягу з Державного земельного кадастру про обмеження у використанні земель наділено в додатку до Інформаційної карти адміністративної послуги

Додаток
до Типової інформаційної картки
адміністративної послуги надання
відомостей з Державного земельного
кадастру у формі витягу з Державного
земельного кадастру про обмеження
у використанні земель

(особа, уповноважена надавати відомості

з Державного земельного кадастру)

(підписав, власне ім'я, по батькові (за наявності)

фізичної особи /

найменування юридичної особи)

(Унітарний номер запису в Єдиному
державному демографічному реєстрі (за наявності)

(податковий номер/серія (за наявності) та номер паспорту
фізичної особи, яка через свої релігійні переконання

відмовилася від прийняття номера)

(резидентні документи, що посвідчують особу,

яка звернулася із заявою

(назва документа, номер та серія, дата видачі), та

документа, що посвідчує повноваження діяти

від імені особи)

(місце проживання фізичної особи /

місцезнаходження юридичної особи)

(контакти особи (адреса електронної пошти,

контактний номер телефону)

ЗАЯВА

про надання відомостей з Державного земельного кадастру

Відповідно до Закону України «Про Державний земельний кадастр» та Порядку
ведення Державного земельного кадастру прошу надати:

витяг з Державного
земельного кадастру

про:

державний кордон України

землі в межах території адміністративно-територіальної
одиниці

землі в межах територій територіальних громад



обмеження у використанні земель

- у тому числі з посиленням на документи, на підставі яких відомості про обмеження у використанні земель внесені до Державного земельного кадастру
- мейнотративну мережу, складову частину мейнотративної мережі
- земельну ділянку з:
- відомостями про речові права на земельну ділянку, їх обтяження, одержаними в порядку інформаційної взаємодії з Державного реєстру речових прав на нерухоме майно, включно з іншими відомостями, внесеними до Поземельної книги, а також відомостями про ділянки надр, надані у користування відповідно до спеціальних дозволів на користування надрами та актів про надання гірничих відвалів, одержаними в порядку інформаційної взаємодії між Державним земельним кадастром, Держгеонадрами та Держпраці (за наявності), та посиленням на документи, на підставі яких відомості про обмеження у використанні земель внесені до Державного земельного кадастру;

усіма відомостями, внесеними до Поземельної книги, крім відомостей про речові права на земельну ділянку, що виникли після 1 січня 2013 р., а також відомостями про ділянки надр, надані у користування відповідно до спеціальних дозволів на користування надрами та актів про надання гірничих відвалів, одержаними в порядку інформаційної взаємодії між Державним земельним кадастром, Держгеонадрами та Держпраці (за наявності), та посиленням на документи, на підставі яких відомості про обмеження у використанні земель внесені до Державного земельного кадастру;

видачу державного акта на право власності на земельну ділянку новому власнику земельної ділянки

- довідку, що містить узагальнену інформацію про землі (території);
- викопіювання з картографічної основи Державного земельного кадастру, кадастрової карти (плану);
- копію документа, що створюється під час ведення Державного земельного кадастру;
- витяг з документа Державного земельного кадастру;
- довідку про наявність та розмір земельної частки (паю);
- довідку про наявність у Державному земельному кадастрі відомостей про одержання у власність земельної ділянки у межах норм безоплатної приватизації за певним видом її цільового призначення (використання);
- довідку про осіб, які отримали доступ до інформації про суб'єкта речового права у Державному земельному кадастрі.

Відомості власника/користувача земельної ділянки або уповноваженою ним особою;

спадкоємці/ правонаступники (для юридичних осіб);	особу, в інтересах якої встановлено обмеження, або уповноважену нею особу;
власника спеціального дозволу на користування надрами або уповноваженою ним особою;	орган державної влади/орган місцевого самоврядування;
розробника документалізі з землекористувачів суб'єкта опієнної діяльності відповідно до статті 6 Закону України «Про оцінку земель»;	нотаріуса
Прізвище, власне ім'я, по батькові (за наявності) фізичної особи / найменування юридичної особи	
Унікальний номер запису в Єдиному державному демографічному реєстрі (за наявності)	
Політковий номер / серія (за наявності) та номер паспорта фізичної особи, яка через свої релігійні переконання відмовилася від прийняття номера	
Місце проживання фізичної особи / місцезнаходження юридичної особи	
Реквізити документа, що посвідчує особу заявника (назва, номер та серія документа, дата його видачі), та документа, що посвідчує повноваження дати від імені особи (для уповноваженої особи)	
Підстави для надання відповідної інформації з посиленням на норму закону, яка передбачає право відповідного органу державної влади або органу місцевого самоврядування запитувати таку інформацію, а також реквізити справи, у зв'язку з якою виникла потреба в отриманні інформації	

Відомості про об'єкт Державного земельного кадастру, стосовно якого запитується відомості:

Дані про земельну ділянку	
Місце розташування земельної ділянки	
Кадастровий номер земельної ділянки (за наявності)	
Дані про інший об'єкт Державного земельного кадастру, стосовно якого запитується відомості	

Відомості про документ та/або витяг з документа Державного земельного кадастру, стосовно якого запитується відомості:

Дані про тип (назву), номер, дату реєстрації, назву розділу або перелік розділів, назву або номер сторінки документу, з якого замовляється копія

До заяви/заявку додаються:

- копія документу, що посвідчує особу;
- документ про оплату послуг за надання відомостей з Державного земельного кадастру;

- документ, який підтверджує повноваження діяти від імені заявника (у разі подання заяви уповноваженою особою заявника);
- доручення власника (користувача) або забудовача права на земельну ділянку на отримання відомостей з Державного земельного кадастру.

Інформацію про стан формування витягу/довідки/викопіювання/ засвідченої копії прошу надати:

Є у паперовій формі у центрі надання адміністративних послуг

Є в електронній формі:

Є через Єдиний державний вебпортал електронних послуг, у тому числі через веб-сторінку Держгеокадастру;

Є на адресу електронної пошти _____

Підпис заявника _____

МІП (за наявності) _____

Дата подання заяви _____

МІП _____

Службова інформація

Регістраційний номер заяви _____

Дата реєстрації заяви _____

Прізвище, власне ім'я, по батькові (за наявності) особи, уповноваженої надавати відомостей з Державного земельного кадастру _____

Підпис особи, уповноваженої надавати відомостей з Державного земельного кадастру _____

ТИПОВА ІНФОРМАЦІЙНА КАРТКА АДМІНІСТРАТИВНОЇ ПОСЛУГИ

НАДАВАННЯ ВІДОМОСТЕЙ З ДЕРЖАВНОГО ЗЕМЕЛЬНОГО КАДАСТРУ
У ФОРМІ ВИТЯГУ З ДЕРЖАВНОГО ЗЕМЕЛЬНОГО КАДАСТРУ ПРО
ОБМЕЖЕННЯ У ВИКОРИСТАННІ ЗЕМЕЛІ З ПОСИДАННЯ НА ДОКУМЕНТИ,
НА ПІДСТАВІ ЯКИХ ВІДОМОСТІ ПРО ОБМЕЖЕННЯ У ВИКОРИСТАННІ ЗЕМЕЛІ
ВНЕСЕНІ ДО ДЕРЖАВНОГО ЗЕМЕЛЬНОГО КАДАСТРУ

Видати № 1 Управління надання адміністративних послуг Головного управління
Держгеокадастру у Херсонській області
(назва адміністративної послуги)
(адресу/адресу суб'єкта надання послуги)

Інформація про центр надання адміністративної послуги	
1	Найменування центру надання адміністративної послуги, в якому здійснюється обслуговування суб'єкта звернення
2	Місцезаходження центру надання адміністративної послуги
3	Інформація щодо режиму роботи центру надання адміністративної послуги
4	Телефон/факс (довідки), адреса електронної пошти та вебсайт центру надання адміністративної послуги
5	Нормативні акти, якіма регламентується надання адміністративної послуги
6	Закони України
7	Акти Кабінету Міністрів України
8	Акти місцевих органів виконавчої влади / органів місцевого самоврядування
9	Умови отримання адміністративної послуги
10	Підстава для одержання адміністративної послуги
11	Випірний перелік документів, необхідних для отримання адміністративної послуги, а також відомості до них

10	Порядок та спосіб подання документів, необхідних для отримання адміністративної послуги	заявника (у разі подання заяви уповноваженою особою)	Заява про надання відомостей з Державного земельного кадастру у паперовій формі з поданими документними особистого або надіслані за реквізиційним листом з описом виставлення та поділомленням про ввучення або в електрононій формі – текстовими засобами електронних комунікацій з використанням сервісів електронного підпису, чи іншого альтернативного засобу електронної ідентифікації особи Служби Державного земельного кадастру, у тому числі через вебсторінку Держреєстрації.
11	Платність (безоплатність) надання адміністративної послуги	у разі подання заяви органом державної влади, органом місцевого самоврядування у заяві зазначається підставні законні, на передбачає право відповідного органу зазначити винятки потреби в отриманні інформації. Така заява розглядається у позачерговому порядку	Послуга платна (у випадку звернення органів виконавчої влади та органів місцевого самоврядування – безоплатна)
11.1	Нормативно-правові акти, на підставі яких створюється плата	Стаття 41 Закону України «Про Державний земельний кадастр»	у разі платності:
11.2	Розмір та порядок внесення плати (адміністративного збору) за платіжну адміністративну послугу	Розмір плати за надання послуги – 0,035 розміру прожиткового мінімуму для працездатних осіб, встановленого на 1 січня календарного року, в якому надається відповідна адміністративна послуга. Оплата послуги здійснюється шляхом попереднього поштового за'казу; підтвердженням оплати послуги є платежне доручення або квитанція з відбиткою банку чи відбитення поштового за'казу (або інформація (реквізити платіжну) про сплату збору (внесення плати) в будь-якій формі, надані суб'єктом звернення).	Оплата послуг здійснюється шляхом попереднього поштового за'казу; підтвердженням оплати послуги є платежне доручення або квитанція з відбиткою банку чи відбитення поштового за'казу (або інформація (реквізити платіжну) про сплату збору (внесення плати) в будь-якій формі, надані суб'єктом звернення).
11.3	Порядковий рахунок для внесення плати	Закон України «Про платіжні системи та переказ коштів в Україні».	Закон України «Про платіжні системи та переказ коштів в Україні».
12	Срок надання адміністративної послуги	У день реєстрації відповідної заяви у територіальному органі Держреєстрації	У день реєстрації відповідної заяви у територіальному органі Держреєстрації
13	Перелік платіжних відомостей у наданні адміністративної послуги	1. У Державному земельному кадастрі відсутні записи про відомості. 2. Із заявою про надання відомостей з Державного земельного кадастру звернулася неналежна особа (право на отримання відомостей з Державного земельного кадастру про обмеження	1. У Державному земельному кадастрі відсутні записи про відомості. 2. Із заявою про надання відомостей з Державного земельного кадастру звернулася неналежна особа (право на отримання відомостей з Державного земельного кадастру про обмеження

14	Результат надання адміністративної послуги	Витяг з Державного земельного кадастру про обмеження у використанні земельних ділянок для здійснення своїх повноважень, визначених законом, власників, користувачів земельних ділянок або уповноважених ними осіб, земельні ділянки яких розташовані в межах або перетинаються межами обмеження у використанні земель та/або межам їх режимно-охоронних об'єктів (за наявності таких об'єктів); осіб, в інтересах яких встановлено обмеження, або уповноважених ними осіб).
15	Способи отримання відповіді (результату)	Витяг з Державного земельного кадастру про обмеження у використанні земель з поданням на документ, на підставі якого відомості про обмеження у використанні земель внесені до Державного земельного кадастру, або повідомлення про відмову у наданні відомостей з Державного земельного кадастру надіслані зазначеною в електронній формі заявником за адресою електронної пошти або з використанням Служби Державного земельного кадастру, у тому числі через вебсторінку Держреєстрації, за бажанням заявника надіслати у паперовій формі центром надання адміністративних послуг особистого заявника або шляхом направлення поштою цінним листом з описом виставлення та повідомленнями про вручення
16	Примітка	* Форму заяви про надання відомостей з Державного земельного кадастру у формі витягу з Державного земельного кадастру про обмеження у використанні земель з поданням на документ, на підставі якого відомості про обмеження у використанні земель внесені до Державного земельного кадастру, надіслано в додатку до Інформаційної картки адміністративної послуги

Додаток
до Інформаційної картки
адміністративної послуги з надання
відомостей з Державного земельного
кадастру у формі витгу
Державного земельного кадастру про
обмеження у використанні земель
з поданням на документи, на підставі
яких відомості про обмеження у
використанні земель внесені до
Державного земельного кадастру

(особа, уповноважена надавати відомості
з Державного земельного кадастру)
(прізвище, ім'я та по батькові (за наявності)
фізичної особи /
найменування юридичної особи)
(унікальний номер запису в Єдиному
державному демографічному реєстрі (за наявності)
(податковий номер/серія (за наявності) та номер паспорта
фізичної особи, яка через свої релігійні переконання
відмовилася від прийняття номера)
(реквізити документа, що посвідчує особу,
яка звернулася із заявою
(назва документа, номер та серія, дата видачі), та
документа, що посвідчує повноваження діяти
від імені особи)
(місце проживання фізичної особи /
місцезнаходження юридичної особи)
(контакти особи (адреса електронної пошти,
контактний номер телефону)

ЗАЯВА

про надання відомостей з Державного земельного кадастру

Відповідно до Закону України «Про Державний земельний кадастр» та Порядку
ведення Державного земельного кадастру прошу надати:

витг з Державного
земельного кадастру

державний кордон України

землі в межах території адміністративно-територіальної
одиниці

землі в межах території територіальних громад

обмеження у використанні земель

у тому числі з поданням на документи, на підставі
яких відомості про обмеження у використанні земель
внесені до Державного земельного кадастру

меліоративну мережу, складову частину
меліоративної мережі

земельну ділянку з:

відомостями про речові права на земельну ділянку,
їх обмеження, одержаними в порядку інформаційної
взаємодії з Державного реєстру речових прав на нерухоме
майно, включно з іншими відомостями, внесеними до
Податкової книги, а також відомостями про ділянки надр,
Поземельної книги, а також використання відповідно до спеціальних
надає у користування надрами та активів про надання
дозволів на користування надрами та активів інформаційної
взаємодії між Державним земельним кадастром та
Держгеонадрами та Держпраці (за наявності), та
поданням на документи, на підставі яких відомості про
обмеження у використанні земель внесені до Державного
земельного кадастру;

усіма відомостями, внесеними до Поземельної
книги, крім відомостей про речові права на земельну
ділянку, що виникли після 1 січня 2013 р., а також
відомостями про ділянки надр, надані у користування
відповідно до спеціальних дозволів на користування
надрами та активів про надання ґрунтових відводів,
одержаними в порядку інформаційної взаємодії між
Державним земельним кадастром, Держгеонадрами та
Держпраці (за наявності), та поданням на документи,
на підставі яких відомості про обмеження у використанні
земель внесені до Державного земельного кадастру;

видачу державного акта на право власності на земельну
ділянку новому власнику земельної ділянки

довідку, що містить узагальнену інформацію про землі (території);

викопіювання з картографічної основи Державного земельного кадастру, кадастрової
карти (плану);

копію документа, що створюється під час ведення Державного земельного кадастру;

витг з документа Державного земельного кадастру;

довідку про наявність та розмір земельної частки (паю);

довідку про наявність у Державному земельному кадастрі відомостей про одержання
у власність земельної ділянки у межах норм безоплатної приватизації за певним видом її
цільового призначення (використання);

довідку про осіб, які отримали доступ до інформації про суб'єкта речового права
у Державному земельному кадастрі;

17 від 28.02.2024



0.201

Андросим Юлія Анатоліївна