

ЗАТВЕРДЖЕНО
Наказ Головного управління
Держгеокадастру у
Херсонській області
22.10.2023 № 85

ТИПОВА ТЕХНОЛОГІЧНА КАРТКА

адміністративної послуги з виправлення технічної помилки у відомостях з Державного земельного кадастру, допущеної органом, що здійснює його ведення, з видачею витягу

№ з/п	Етапи послуги	Відповідальна посадова особа і структурний підрозділ	Дія (В, У, П, З)	Термін виконання (днів)
1.	Прийняття пакета документів, поданих заявником із повідомленням/завоно в електронній формі засобами телекомунікаційного зв'язку з використанням електронного підпису, що базується на кваліфікованому сертифікаті електронного підпису, чи іншого альтернативного засобу електронної ідентифікації особи з використанням Єдиного державного вебпорталу електронних послуг, у тому числі через веб-сторінку Держгеокадастру (у тому числі з Державного аграрного реєстру). За допомогою програмного забезпечення Державного земельного кадастру заявнику повідомляється про прийняття повідомлення та присвоєний реєстраційний номер	Державний кадастровий реєстратор	В	В день надходження повідомлення в електронній формі до відповідного структурного підрозділу Держгеокадастру в порядку черговості
2.	Розгляд повідомлення про виявлення технічної помилки та виконання за результатами його розгляду дій: Виправлення відомостей у Державному земельному кадастрі Виконус: переаірку відомостей Державного земельного кадастру на відповідність інформації, що міститься в документах, які є підставою для внесення таких відомостей, щодо визначення	Державний кадастровий реєстратор	В З	Не пізніше одного робочого дня з дня реєстрації повідомлення або не пізніше наступного дня у разі формування письмового повідомлення про виправлення помилки заінтересованим особам за

помилка:	виправлення помилки:	визначеною формою (у тому числі власників, користувачів земельних ділянок, а також третіх осіб, інтересів яких стосувалося виправлення помилки)
накладенням електронного підпису протоколів за визначеною формою, на аркуші документа у паперовій формі, в якому виявлено технічну помилку, робить позначку про наявність та виправлення помилки за визначеною формою, формує заявником за його бажанням витяг, довідку з Державного земельного кадастру, викопіювання з картографічних матеріалів Державного земельного кадастру на заміну документа, в якому виявлено помилку, готує письмове повідомлення про виправлення помилки заінтересованим особам	Виправлення технічної помилки здійснюється Державним кадастровим реєстратором у Державному земельному кадастрі, витяг, довідку з Державного земельного кадастру, викопіювання з картографічних матеріалів Державного земельного кадастру та всіх документах, які створюються під час ведення Державного земельного кадастру (в електронній та паперовій формі) та містять відповідні відомості, шляхом повторного виготовлення відповідних документів (к аркушів)	визначеною формою (у тому числі власників, користувачів земельних ділянок, а також третіх осіб, інтересів яких стосувалося виправлення помилки)
Приймає рішення про відмову у виправленні помилки із зазначенням причини відмови за визначеною формою	Державний кадастровий реєстратор для виправлення помилки, що виникла під час державної реєстрації земельної ділянки з порушенням вимог Порядку ведення Державного земельного кадастру, здійснює закриття (у разі зміни площі або меж земельної ділянки) Посемельної книги, формування в електронній формі з наслідком кваліфікованого	визначеною формою (у тому числі власників, користувачів земельних ділянок, а також третіх осіб, інтересів яких стосувалося виправлення помилки)



				заінтересованим особам за визначеною формою (у тому числі власників, користувачів земельних ділянок, а також третіх осіб, інтересів яких стосувалося виправлення помилок)
5.	Проставляє документообіг у системі відповідному структурному підрозділу територіального органу Держгеокадастру про виконання послуги та передає сформований для видачі заявнику пакет документів до центру надання адміністративних послуг	Спеціаліст відповідного структурного підрозділу Держгеокадастру	В	Не пізніше одного робочого дня з дня реєстрації повідомлення або не пізніше наступного дня у разі формування письмового повідомлення про виправлення помилки заінтересованим особам за визначеною формою (у тому числі власників, користувачів земельних ділянок, а також третіх осіб, інтересів яких стосувалося виправлення помилок)
6.	Видає заявнику пакет документів, сформований за результатами розгляду повідомлення; протокол виправлення помилки; письмове повідомлення про виправлення помилки заінтересованим особам; документ на заміну документа, в якому виявлено помилку (за бажанням заявника); відмова у виправленні помилки	Адміністратор центру надання адміністративних послуг	В	В день звернення заявника після отримання документів за результатами розгляду повідомлення про виявлення помилки від територіального органу Держгеокадастру
Загальна кількість днів надання послуги –			2 робочих дні	
Загальна кількість днів надання послуги (передбачена законодавством) –			2 робочих дні	

електронного підпису протоколу виправлення помилки, що виникла під час державної реєстрації земельної ділянки або власників земельних ділянок до Державного земельного кадастру відомостей про земельні ділянки, які не зареєстровані в державному реєстрі земель; передачу органу державної реєстрації прав інформации в порядку інформаційного обміну про виправлену помилку, що виникла під час державної реєстрації земельної ділянки з порушенням вимог Порядку ведення Державного земельного кадастру (у разі зміни площі або меж земельної ділянки).	Державний кадастровий реєстратор	В	Не пізніше одного робочого дня з дня реєстрації повідомлення або не пізніше наступного дня у разі формування письмового повідомлення про виправлення помилки заінтересованим особам за визначеною формою (у тому числі власників, користувачів земельних ділянок, а також третіх осіб, інтересів яких стосувалося виправлення помилок)
3. Надсилає сформовані для видачі документи в електронній формі з наклеєним кваліфікованим електронним підписом засобами телекомунікаційного зв'язу або з використанням Єдиного державного вебпорталу електронних послуг, у тому числі через веб-сторінку Держгеокадастру			
4. Передає сформований для видачі заявнику пакет документів до спеціаліста відповідного структурного підрозділу територіального органу Держгеокадастру для поставлення у системі документообігу позначки про виконання послуги та передачі його до центру надання адміністративних послуг	Державний кадастровий реєстратор	В	Не пізніше одного робочого дня з дня реєстрації повідомлення або не пізніше наступного дня у разі формування письмового повідомлення про виправлення помилки



Примітка: ді або бездіяльність посадової особи територіального органу Держгеокадастру, адміністратора центру надання адміністративних послуг можуть бути оскаржені до суду в порядку, встановленому законом, рішення, ді або бездіяльність Державного кадастрового реєстратора можуть бути оскаржені: до Держгеокадастру, у порядку, встановленому Кабінетом Міністрів України; до суду в порядку, встановленому Кодексом адміністративного судочинства України.

Умовні позначки: В – виконує; У – бере участь; П – погоджує; З – затверджує.

ТИПОВА ТЕХНОЛОГІЧНА КАРТКА

адміністративної послуги з внесення до Державного земельного кадастру відомостей про межі частини земельної ділянки, на яку поширюються права суборенди, сервітуту, з видачею витягу

№ з/п	Етапи послуги	Відповідальна посадова особа і структурний підрозділ	Дія (В, У, П, З)	Термін виконання (днів)
1.	Прийняття пакета документів, поданих заявником із заявою в електронній формі засобами телекомунікаційного зв'язку з використанням електронного підпису, що базується на кваліфікованому сертифікаті електронного підпису, чи іншого альтернативного засобу електронної ідентифікації особи з використанням Єдиного державного вебпорталу електронних послуг, у тому числі через веб-сторінку Держгеокадастру. За допомогою програмного забезпечення Державного земельного кадастру заявнику повідомляється про прийняття заяви та присвоєний їй реєстраційний номер	Державний кадастровий реєстратор	В	В день надходження заяви з пакетом документів в електронній формі до відповідного структурного підрозділу територіального органу Держгеокадастру в порядку черговості
2.	Розглядає заяву разом з документами та перевіряє відповідність документів вимогам законодавства; електронний документ	Державний кадастровий реєстратор	В	Не пізніше тринадцятого робочого дня з дня реєстрації заяви
3.	У разі прийняття рішення про внесення до Державного земельного кадастру відомостей про межі частини земельної ділянки, на яку поширюються права суборенди, сервітуту виконує. Державного земельного кадастру вносить відомості, які містять електронний	Державний кадастровий реєстратор	В	Не пізніше тринадцятого робочого дня з дня реєстрації заяви

документ, до Державного земельного кадастру, та здійснює внесення відомостей про межі частини земельної ділянки, на яку поширюються права суборенди, сервітуту, накладас на документально із землеустрою, яка подана заявником в електронній формі, кваліфікований електронний підпис; формує витяг з Державного земельного кадастру про земельну ділянку на підтвердження внесення відомостей (змін до них) про земельну ділянку за визначеною формою; оприлюднює інформацію про внесення відомостей до Державного земельного кадастру та відповідні відомості про об'єкти Державного земельного кадастру згідно з вимогами законодавства. У разі прийняття рішення про надання відмови у внесенні до Державного земельного кадастру відомостей про межі частини земельної ділянки, на яку поширюються права суборенди, сервітуту виконує; складання за допомогою програмного забезпечення Державного земельного кадастру протоколу проведення перевірки електронного документа за визначеною формою; формує рішення про відмову у внесенні до Державного земельного кадастру відомостей про межі частини земельної ділянки, на яку поширюються права суборенди, сервітуту за визначеною формою. Підписує документи у паперовій формі та засвідчує свій підпис власною печаткою, а в електронній формі, - посвідчує власним кваліфікованим електронним підписом.	Державний кадастровий реєстратор	В	Не пізніше чотирнадцятого робочого дня з дня реєстрації заяви	
4.	Надсилає сформовані для видачі документи в електронній формі з накладеним кваліфікованим електронним підписом засобами телекомунікаційного зв'язку на вказану у заяві про внесення відомостей (змін до них) адресу електронної пошти або з використанням Єдиного державного вебпорталу електронних послуг, у тому числі через веб-сторінку Держгеокадастру	Державний кадастровий реєстратор	В	Не пізніше чотирнадцятого робочого дня з дня реєстрації заяви
5.	Передає витяг з Державного земельного кадастру про земельну ділянку або	Державний кадастровий реєстратор	В	Не пізніше чотирнадцятого робочого дня з дня реєстрації заяви



<p>рішення про відмову у внесенні до Державного земельного кадастру відомостей про межі частини земельної ділянки, на яку поширюються права суборенди, сервітуту до спеціаліста відповідного структурного підрозділу територіального органу Держгеокадастру для представлення у системі документообігу позначки про виконання послуги та передачі його до центру надання адміністративних послуг</p>	<p>реєстратор</p>	<p>робочого дня з дня реєстрації заяви</p>
<p>6. Проставляє у системі документообігу відповідного структурного підрозділу територіального органу Держгеокадастру позначку про виконання послуги та передає витяг з Державного земельного кадастру про відмову у внесенні до Державного земельного кадастру відомостей про межі частини земельної ділянки, на яку поширюються права суборенди, сервітуту до центру надання адміністративних послуг.</p>	<p>Спеціаліст відповідного структурного підрозділу територіального органу Держгеокадастру</p>	<p>В</p> <p>Не пізніше чотирнадцятого робочого дня з дня реєстрації заяви</p>
<p>7. Видіча замовнику витягу з Державного земельного кадастру про земельну ділянку або рішення про відмову у внесенні до Державного земельного кадастру відомостей про межі частини земельної ділянки, на яку поширюються права суборенди, сервітуту.</p>	<p>Адміністратор центру надання адміністративних послуг</p>	<p>В</p> <p>В день звернення заявника після отримання витягу або рішення про відмову у внесенні відомостей (змін до них)</p>
<p>Загальна кількість днів надання послуги –</p>		
<p>Загальна кількість днів надання послуги (передбачена законодавством) –</p>		
<p>14 робочих днів</p>		
<p>14 робочих днів</p>		

Примітка: дії або бездіяльність посадової особи територіального органу Держгеокадастру, адміністратора центру надання адміністративних послуг можуть бути оскаржені до суду в порядку, встановленому законом;
 рішення, дії або бездіяльність Державного кадастрового реєстратора можуть бути оскаржені: до Держгеокадастру, у порядку, встановленому Кабінетом Міністрів України; до суду в порядку, встановленому Кодексом адміністративного судочинства України.

Умовні позначки: В – виконує; У – бере участь; П – погоджує; З – затверджує.

ТИПОВА ТЕХНОЛОГІЧНА КАРТКА

адміністративної послуги з внесення до Державного земельного кадастру відомостей про обмеження у використанні земель, безпосередньо встановлені законами та прийнятими відповідно до них нормативно-правовими актами, містобудівною документацією, з видачею витягу

№ з/п	Етапи послуги	Відповідальна посадова особа і структурний підрозділ	Дія (В, У, П, З)	Термін виконання (днів)
1.	<p>Прийняття пакета документів, поданих заявником із задоволенням в електронній формі засобами телекомунікаційного зв'язку з використанням електронного підпису, що базується на кваліфікованому сертифікаті електронного підпису, чи іншого альтернативного засобу електронної ідентифікації особи з використанням Єдиного державного вебпорталу електронних послуг, у тому числі через веб-сторінку Держгеокадастру</p> <p>За допомогою програмного забезпечення Державного земельного кадастру заявнику повідомляється про прийняття заяви та присвоєння їй реєстраційний номер</p>	<p>Державний кадастровий реєстратор</p>	<p>В</p>	<p>В день надходження заяви з пакетом документів в електронній формі до відповідного структурного підрозділу територіального органу Держгеокадастру в порядку черговості</p>
2.	<p>Розглядає заяву разом з документами та перевіряє відповідність документів вимогам законодавства, електронний документ</p>	<p>Державний кадастровий реєстратор</p>	<p>В</p>	<p>Не пізніше тринадцятого робочого дня з дня реєстрації заяви</p>
3.	<p>У разі прийняття рішення про внесення відомостей про обмеження у використанні земель до Державного земельного кадастру виконує:</p> <p>за допомогою програмного забезпечення Державного земельного кадастру вносить відомості, які містять електронний документ, до Державного земельного кадастру та здійснює внесення відомостей про обмеження у використанні земель, накладає на документацію із землеустрою, яка подана заявником в електронній формі, кваліфікований електронний підпис, формує витяг з Державного земельного кадастру про обмеження у використанні земель за визначеною формою, сприятиме інформацію про внесення відомостей до Державного земельного кадастру та відповідні відомості про об'єкти Державного земельного кадастру</p>	<p>Державний кадастровий реєстратор</p>	<p>В</p>	<p>Не пізніше тринадцятого робочого дня з дня реєстрації заяви</p>



використанні земель або рішення про відмову у внесенні відомостей (змін до них) до Державного земельного кадастру.	адміністративних послуг	отримання витягу або рішення про відмову у внесенні відомостей (змін до них)
Загальна кількість днів надання послуги –		14 робочих днів
Загальна кількість днів надання послуги (перерахунок законодавством)		14 робочих днів

Примітка: дії або бездіяльність посадової особи територіального органу Держгеокадастру, адміністратора центру надання адміністративних послуг можуть бути оскаржені до суду в порядку, встановленому законом; рішення, дії або бездіяльність Державного кадастрового реєстратора можуть бути оскаржені до Держгеокадастру, у порядку, встановленому Кабінетом Міністрів України; до суду в порядку, встановленому Кодексом адміністративного судочинства України.

Умовні позначки: В – виконує; У – бере участь; П – погоджує; З – затверджує.

ТИПОВА ТЕХНОЛОГІЧНА КАРТКА

адміністративної послуги з внесення до Державного земельного кадастру відомостей (змін до них) про земельну ділянку з видачею витягу


№ з/п	Етапи послуги	Відповідальна посадова особа і структурний підрозділ	Дія (В, У, П, З)	Термін виконання (днів)
1.	Прийняття пакета документів, поданих заявником із заявою в електронній формі засобами телекомунікаційного зв'язку з використанням електронного підпису, що базується на кваліфікованому сертифікаті електронного підпису, чи іншого альтернативного засобу електронної ідентифікації особи з використанням Єдиного державного вебпорталу електронних послуг, у тому числі через веб-сторінку Держгеокадастру. За допомогою програмного забезпечення Державного земельного кадастру заявнику повідомляється про прийняття заяви та присвоєний їй реєстраційний номер	Державний кадастровий реєстратор	В	В день надходження заяви з пакетом документів в електронній формі до відповідного структурного підрозділу територіального органу Держгеокадастру в порядку черговості
2.	Розглядає заяву разом з документами та перевіряє відповідність документів вимогам законодавства, електронний документ	Державний кадастровий реєстратор	В	Не пізніше тринадцятого робочого дня з дня реєстрації заяви

згідно з вимогами законодавства. У разі прийняття рішення про надання відмови у внесенні відомостей про обмеження у використанні земель до Державного земельного кадастру виконує складання за допомогою програмного забезпечення Державного земельного кадастру протоколу проведення перевірки електронного документа, формування рішення про відмову у внесенні відомостей до Державного земельного кадастру за визначеними формами. Підписує документи у паперовій формі та засвідчує свій підпис власною печаткою, а в електронній формі, - посвідчує власним кваліфікованим електронним підписом	В	Державний кадастровий реєстратор	Не пізніше чотирнадцятого робочого дня з дня реєстрації заяви
4. Надсилає сформовані для видачі документи в електронній формі з накладенням кваліфікованим електронним підписом засобами телекомунікаційного зв'язку на вказану у заяві про внесення відомостей (змін до них) адресу електронної пошти або з використанням Єдиного державного вебпорталу електронних послуг, у тому числі через веб-сторінку Держгеокадастру	В	Державний кадастровий реєстратор	Не пізніше чотирнадцятого робочого дня з дня реєстрації заяви
5. Передає витяг з Державного земельного кадастру про обмеження у використанні земель або рішення про відмову у внесенні відомостей (змін до них) до Державного земельного кадастру до спеціаліста відповідного структурного підрозділу територіального органу Держгеокадастру для просталення у системі документообігу позначки про виконання послуги та передачі його до центру надання адміністративних послуг	В	Спеціаліст відповідного структурного підрозділу територіального органу Держгеокадастру	Не пізніше чотирнадцятого робочого дня з дня реєстрації заяви
6. Проставляє у системі документообігу відповідного структурного підрозділу територіального органу Держгеокадастру позначку про виконання послуги та передає витяг з Державного земельного кадастру про обмеження у використанні земель або рішення про відмову у внесенні відомостей (змін до них) до Державного земельного кадастру до центру надання адміністративних послуг	В	Адміністратор центру надання	В день звернення заявника після
7. Видача замовнику витягу з Державного земельного кадастру про обмеження у			



<p>3. У разі прийняття рішення про внесення відомостей (змін до них) про земельну ділянку виконує за допомогою програмного забезпечення Державного земельного кадастру вносить відомості, які містять електронний документ, до Державного земельного кадастру та здійснює внесення відомостей (змін до них) про земельну ділянку, не у разі, якщо Поземельна книга не відкривалась.</p> <p>Прийняття рішення про внесення відомостей (змін до них) в електронній (цифровій) формі та внесення відомостей до неї (крім відомостей про затвердження документації із землеустрою, на підставі якої здійснена державна реєстрація земельної ділянки, а також про власників, користувачів земельної ділянки);</p> <p>відкриває Поземельну книгу в паперовій формі шляхом роздрукування за допомогою програмного забезпечення Державного земельного кадастру відповідної Поземельної книги в електронній (цифровій) формі;</p> <p>у разі, якщо Поземельна книга відкривалась (у разі внесення відомостей (змін до них) про зареєстровану земельну ділянку такі відомості вносяться до Поземельної книги в паперовій формі - Державним кадастровим реєстратором за місцем розташування земельної ділянки, в електронній формі - Державним кадастровим реєстратором, обраним за допомогою програмного забезпечення Державного земельного кадастру за принципом випадковості);</p> <p>вносить до відповідного розділу Поземельної книги в електронній (цифровій) формі запис про внесення змін до відповідних відомостей за власним кваліфікованим електронним підписом;</p> <p>пропоставляє на аркуші Поземельної книги в паперовій формі, до відомостей якої вносяться зміни, позначки про внесення змін до відомостей за визначеною формою;</p> <p>готує новий аркуш Поземельної книги в електронній (цифровій) та паперовій формі із зміненними відомостями та долучає такий аркуш до відповідної Поземельної книги для його зберігання разом з нею</p> <p>накладає на документацію із землеустрою, яка подана заявником в електронній формі,</p>	<p>Державний кадастровий реєстратор</p>	<p>В</p> <p>3</p>	<p>Не пізніше тринадцятого робочого дня з дня реєстрації заяви</p>
--	---	-------------------	--

<p>кваліфікований електронний підпис, формує витяг з Державного земельного кадастру про земельну ділянку на підтвердження внесення відомостей (змін до них) про земельну ділянку</p> <p>оприлюднює інформацію про внесення відомостей до Державного земельного кадастру та відповідні відомості про об'єкт Державного земельного кадастру згідно з вимогами законодавства</p> <p>У разі прийняття рішення про надання відмови у внесенні відомостей (змін до них) про земельну ділянку виконує складання за допомогою програмного забезпечення Державного земельного кадастру протоколу проведення перевірки електронного документа;</p> <p>формує рішення про відмову у внесенні відомостей (змін до них) про земельну ділянку за визначеними формами</p> <p>Підписує документи у паперовій формі та засвідчує свій підпис власною печаткою, а в електронній формі, - посвідчує власним кваліфікованим електронним підписом</p>	<p>Державний кадастровий реєстратор</p>	<p>В</p>	<p>Не пізніше чотирнадцятого робочого дня з дня реєстрації заяви</p>
<p>4. Надсилає сформовані для видачі документи в електронній формі з накладеним кваліфікованим електронним підписом засобами телекомунікаційного зв'язку на вказану у заяві про внесення відомостей (змін до них) адресу електронної пошти або з використанням Єдиного державного вебпорталу електронних послуг, у тому числі через веб-сторінку Держгеокадастру</p>	<p>Державний кадастровий реєстратор</p>	<p>В</p>	<p>Не пізніше чотирнадцятого робочого дня з дня реєстрації заяви</p>
<p>5. Передає витяг з Державного земельного кадастру про земельну ділянку або рішення про відмову у внесенні відомостей (змін до них) про земельну ділянку до спеціаліста відповідного структурного підрозділу територіального органу Держгеокадастру для пропоставлення у системі документообігу позначки про виконання послуги та передачі його до центру надання адміністративних послуг</p>	<p>Державний кадастровий реєстратор</p>	<p>В</p>	<p>Не пізніше чотирнадцятого робочого дня з дня реєстрації заяви</p>
<p>6. Проставляє у системі документообігу відповідного структурного підрозділу територіального органу Держгеокадастру позначку про виконання послуги та передає витяг з Державного земельного кадастру про земельну ділянку або рішення про відмову у внесенні відомостей (змін до них) про земельну ділянку</p>	<p>Спеціаліст структурного підрозділу територіального органу Держгеокадастру</p>	<p>В</p>	<p>Не пізніше чотирнадцятого робочого дня з дня реєстрації заяви</p>



діванку до центру надання адміністративних послуг	надання		
7. Випає замовнику витяг з Державного земельного кадастру про земельну ділянку або рішення про відмову у внесенні відомостей (змін до них) про земельну ділянку	Адміністратор центру надання адміністративних послуг	В	В день звернення заявника після отримання витягу або рішення про відмову у внесенні відомостей (змін до них)
Загальна кількість днів надання послуги –			14 робочих днів
Загальна кількість днів надання послуги (передбачена законодавством)			14 робочих днів

Примітка: дії або бездіяльність посадової особи територіального органу Держгеокадастру, адміністратора центру надання адміністративних послуг можуть бути оскаржені до суду в порядку, встановленому законом; рішення, дії або бездіяльність Державного кадастрового реєстратора можуть бути оскаржені: до Держгеокадастру, у порядку, встановленому Кабінетом Міністрів України; до суду в порядку, встановленому Кодексом адміністративного судочинства України.

Умовні позначки: В – виконує; У – бере участь; П – погоджує; З – затверджує.

ТИПОВА ТЕХНОЛОГІЧНА КАРТКА

адміністративної послуги державна реєстрація обмежень у використанні земель з видачею витягу

№ з/п	Етапи послуги	Відповідальна посадова особа і структурний підрозділ	Дні (В, У, П, З)	Термін виконання (днів)
1.	Прийняття пакета документів, поданих заявником із заявою в електронній формі засобами телекомунікаційного зв'язу з використанням електронного підпису, що базується на кваліфікованому сертифікаті електронного підпису, чи іншого альтернативного засобу електронної ідентифікації особи з використанням Єдиного державного вебпорталу електронних послуг, у тому числі через веб-сторінку Держгеокадастру. За допомогою програмного забезпечення Державного земельного кадастру заявнику повідомляється про прийняття заяви та присвоєний їй реєстраційний номер	Державний кадастровий реєстратор	В	В день надходження заяви з пакетом документів в електронній формі до відповідного структурного підрозділу територіального органу Держгеокадастру в порядку черговості

2.	Розглядає заяву разом з документами та перевіряє відповідність документів вимогам законодавства; електронний документ	Державний кадастровий реєстратор	В	Не пізніше тринадцятого робочого дня з дня реєстрації заяви
3.	У разі прийняття рішення про внесення відомостей про обмеження у використанні земель до Державного земельного кадастру виконує за допомогою програмного забезпечення Державного земельного кадастру вносить відомості, які містять електронний документ, до Державного земельного кадастру та здійснює внесення відомостей про обмеження у використанні земель, накладає на документацію із землеустрою, яка подана заявником в електронній формі, кваліфікований електронний підпис, формує витяг з Державного земельного кадастру про обмеження у використанні земель за визначеною формою; оприлюднює інформацію про внесення відомостей до Державного земельного кадастру та відповідні відомості про об'єкт Державного земельного кадастру згідно з вимогами законодавства У разі прийняття рішення про надання відмови у внесенні відомостей про обмеження у використанні земель до Державного земельного кадастру виконує складання за допомогою програмного забезпечення Державного земельного кадастру протоколу проведення перевірки електронного документа; формування рішення про відмову у внесенні відомостей до Державного земельного кадастру за визначеними формами Підписує документи у паперовій формі та засвідчує свій підпис власною печаткою, а в електронній формі, - посвідчує власним кваліфікованим електронним підписом	Державний кадастровий реєстратор	В 3	Не пізніше тринадцятого робочого дня з дня реєстрації заяви
4.	Надсилає сформовані для видачі документи в електронній формі з накладеним кваліфікованим електронним підписом засобами телекомунікаційного зв'язу на вказану у заяві про внесення відомостей (змін до них) адресу електронної пошти або з	Державний кадастровий реєстратор	В	Не пізніше чотирнадцятого робочого дня з дня реєстрації заяви



використання Єдиного державного веб-порталу електронних послуг, у тому числі через веб-сторінку Держгеокадастру	Державний кадастровий реєстратор	В	Не пізніше чотирнадцятого робочого дня з дня реєстрації заяви
5. Передає витяг з Державного земельного кадастру про обмеження у використанні земель або рішення про відмову у внесенні відомостей (змін до них) до Державного земельного кадастру до спеціаліста відповідного структурного підрозділу Держгеокадастру для постановлення у системі документообігу позначки про виконання послуги та передачі його до центру надання адміністративних послуг	Державний кадастровий реєстратор	В	Не пізніше чотирнадцятого робочого дня з дня реєстрації заяви
6. Проставляє у системі документообігу відповідного структурного підрозділу Держгеокадастру позначку про виконання послуги та передає витяг з Державного земельного кадастру про обмеження у використанні земель або рішення про відмову у внесенні відомостей (змін до них) до Державного земельного кадастру до центру надання адміністративних послуг	Спеціаліст відповідного структурного підрозділу територіального органу Держгеокадастру	В	Не пізніше чотирнадцятого робочого дня з дня реєстрації заяви
7. Видача замовнику витягу з Державного земельного кадастру про обмеження у використанні земель або рішення про відмову у внесенні відомостей (змін до них) до Державного земельного кадастру.	Адміністратор центру надання адміністративних послуг	В	В день звернення заявника після отримання витягу або рішення про відмову у внесенні відомостей (змін до них)
Загальна кількість днів надання послуги –			14 робочих днів
Загальна кількість днів надання послуги (перелічена законодавством)			14 робочих днів

Примітка: дії або бездіяльність посадової особи територіального органу Держгеокадастру, адміністратора центру надання адміністративних послуг можуть бути оскаржені до суду в порядку, встановленому законом; рішення, дії або бездіяльність Державного кадастрового реєстратора можуть бути оскаржені до Держгеокадастру, у порядку, встановленому Кабінетом Міністрів України; до суду в порядку, встановленому Кодексом адміністративного судочинства України.

Умовні позначки: В – виконус; У – бере участь; П – посереджує; З – затверджує.

ТИПОВА ТЕХНОЛОГІЧНА КАРТКА

адміністративної послуги з державної реєстрації меліоративної мережі (змін до відомостей про неї) з видачею витягу з Державного земельного кадастру

№ з/п	Етапи послуги	Відповідальна посадова особа і структурний підрозділ	Дні (В, У, П, З)	Термін виконання (днів)
1.	Прийняття пакета документів, поданих заявником із заявою в електронній формі засобами телекомунікаційного зв'язку з використанням електронного підпису, що базується на кваліфікованому сертифікаті електронного підпису, чи іншого альтернативного засобу електронної ідентифікації особи з використанням Єдиного державного веб-порталу електронних послуг, у тому числі через веб-сторінку Держгеокадастру За допомогою програмного забезпечення Державного земельного кадастру заявнику повідомляється про прийняття заяви та присвоєний їй реєстраційний номер	Державний кадастровий реєстратор	В	В день надходження заяви з пакетом документів в електронній формі до відповідного структурного підрозділу територіального органу Держгеокадастру
2.	Розглядає заяву разом з документами та перевіряє відповідність документів вимогам законодавства; електронний документ	Державний кадастровий реєстратор	В	Не пізніше тринадцятого робочого дня з дня реєстрації заяви
3.	У разі прийняття рішення про державну реєстрацію меліоративної мережі (змін до відомостей про неї) до Державного земельного кадастру виконує: за допомогою програмного забезпечення Державного земельного кадастру вносить відомості, які містять електронний документ, до Державного земельного кадастру та здійснює державну реєстрацію меліоративної мережі (внесення змін до відомостей про неї); накладає на документально із землеустрою, яка подана заявником в електронній формі, кваліфікований електронний підпис, формує витяг з Державного земельного кадастру про меліоративну мережу, складову частину меліоративної мережі за визначеною формою;	Державний кадастровий реєстратор	В З	Не пізніше тринадцятого робочого дня з дня реєстрації заяви
	оприлюднює інформацію про внесення відомостей до Державного земельного кадастру та відповідні відомості про об'єкти Державного земельного кадастру згідно			

мережу, складову частину меліоративної мережі або рішення про відмову у здійсненні державної реєстрації меліоративної мережі (змін до відомостей про неї)	адміністративних послуг	отримання витягу або рішення про відмову
Загальна кількість днів надання послуги –		14 робочих днів
Загальна кількість днів надання послуги (передбачена законодавством) –		14 робочих днів

Примітка: дії або бездіяльність посадової особи територіального органу Держгеокадастру, адміністратора центру надання адміністративних послуг можуть бути оскаржені до суду в порядку, встановленому законом, рішення, дії або бездіяльність Державного кадастрового реєстратора можуть бути оскаржені до Держгеокадастру, у порядку, встановленому Кабінетом Міністрів України, до суду в порядку, встановленому Кодексом адміністративного судочинства України.

Умовні позначки: В – участь, У – бере участь, П – погоджує, З – затверджує.

ТИПОВА ТЕХНОЛОГІЧНА КАРТКА

адміністративної послуги з державної реєстрації складової частини меліоративної мережі (змін до відомостей про неї) з видачею витягу з Державного земельного кадастру

№ з/п	Етапи послуги	Відповідальна посадова особа і структурний підрозділ	Дія (В, У, П, З)	Термін виконання (днів)
1.	Прийняття пакета документів, поданих заявником із задоволенням в електронній формі засобами телекомунікаційного зв'язку з використанням електронного підпису, що базується на кваліфікованому сертифікаті електронного підпису, чи іншого альтернативного засобу електронної ідентифікації особи з використанням Служби державного вебпорталу електронних послуг, у тому числі через веб-сторінку Держгеокадастру За допомогою програмного забезпечення Державного земельного кадастру заявнику повідомляється про прийняття заяви та присвоєний їй реєстраційний номер	Державний кадастровий реєстратор	В	В день надходження заяви з пакетом документів в електронній формі до відповідного структурного підрозділу територіального органу Держгеокадастру в порядку черговості
2.	Розглядає заяву разом з документами та перевіряє відповідність документів вимогам законодавства, електронний документ	Державний кадастровий реєстратор	В	Не пізніше тринадцятого робочого дня з дня реєстрації заяви
3.	У разі прийняття рішення про державу	Державний	В	Не пізніше

з вимогами законодавства У разі прийняття рішення про надання відмови у державній реєстрації меліоративної мережі (змін до відомостей про неї) виконує.				Не пізніше чотирнадцятого робочого дня з дня реєстрації заяви
забезпечення Державного земельного кадастру протоколу проведення перевірки електронного документа, формування рішення про відмову у здійсненні державної реєстрації меліоративної мережі (змін до відомостей про неї) за визначеною формою Підписує документи у паперовій формі та завідує свій підпис власною печаткою, а в електронній формі, - посвідчує власним кваліфікованим електронним підписом	Державний кадастровий реєстратор	В		
4. Надсилає сформовані для видачі документи в електронній формі з накладним кваліфікованим електронним підписом засобами телекомунікаційного зв'язку на вказану у заяві про внесення відомостей (змін до них) адресу електронної пошти або з використанням Служби державного вебпорталу електронних послуг, у тому числі через веб-сторінку Держгеокадастру	Державний кадастровий реєстратор	В		Не пізніше чотирнадцятого робочого дня з дня реєстрації заяви
5. Передає витяг з Державного земельного кадастру про меліоративну мережу, складову частину меліоративної мережі або рішення про відмову у здійсненні державної реєстрації меліоративної мережі (змін до відомостей про неї) до спеціаліста відповідного структурного підрозділу Держгеокадастру для представлення у системі документообігу позначки про виконання послуги та передачі його до центру надання адміністративних послуг	Державний кадастровий реєстратор	В		Не пізніше чотирнадцятого робочого дня з дня реєстрації заяви
13. Проставляє у системі документообігу відповідного структурного підрозділу територіального органу Держгеокадастру позначку про виконання послуги та передає витяг з Державного земельного кадастру про меліоративну мережу, складову частину меліоративної мережі або рішення про відмову у здійсненні державної реєстрації меліоративної мережі (змін до відомостей про неї) до центру надання адміністративних послуг	Спеціаліст відповідного структурного підрозділу територіального органу Держгеокадастру	В		Не пізніше чотирнадцятого робочого дня з дня реєстрації заяви
14. Видає замовнику витяг з Державного земельного кадастру про меліоративну	Адміністратор центру надання	В		В день звернення заявника після



<p>ресстрацію складової частини меліоративної мережі (змін до відомостей про неї) до Державного земельного кадастру виконує за допомогою програмного забезпечення Державного земельного кадастру вносять відомості, які містять електронний документ, до Державного земельного кадастру та здійснює державну ресстрацію складової частини меліоративної мережі (змін до відомостей про неї), накладає на документацію із землеустрою, яка подана замовником в електронній формі, кваліфікований електронний підпис; формує витяг з Державного земельного кадастру про меліоративну мережу, складову частину меліоративної мережі за визначеною формою; оприлюднює інформацію про внесення відомостей до Державного земельного кадастру та відновляє відомості про об'єкти Державного земельного кадастру згідно з вимогами законодавства</p> <p>У разі прийняття рішення про надання відомови у державній ресстрації складової частини меліоративної мережі (змін до відомостей про неї) виконує: складання за допомогою програмного забезпечення Державного земельного кадастру протоколу проведення перевірки електронного документа, формування рішення про відмову у здійсненні державної ресстрації складової частини меліоративної мережі (змін до відомостей про неї) за визначеною формою Підписує документи у паперовій формі та засвідчує свій підпис власною печаткою, а в електронній формі, - посвідчує власним кваліфікованим електронним підписом</p>	кадастровий ресстратор	3	тринадцятого робочого дня з дня ресстрації заяви
<p>4. Надсилає сформовані для видачі документи в електронній формі з накладним кваліфікованим електронним підписом засобами телекомунікаційного зв'язку на вказану у заяві про внесення відомостей (змін до них) адресу електронної пошти або з використанням Єдиного державного вебпорталу електронних послуг, у тому числі через веб-сторінку Держгеокадастру</p>	Державний кадастровий ресстратор	В	Не пізніше чотирнадцятого робочого дня з дня ресстрації заяви
<p>5. Передає витяг з Державного земельного кадастру про меліоративну мережу, складову частину меліоративної мережі або рішення про відмову у здійсненні державної ресстрації складової частини меліоративної мережі (змін до відомостей про неї) до</p>	Державний кадастровий ресстратор	В	Не пізніше чотирнадцятого робочого дня з дня ресстрації

спеціаліста відповідного структурного підрозділу Держгеокадастру для провадження у системі документообігу позначки про виконання послуги та передачі його до центру надання адміністративних послуг	Не пізніше чотирнадцятого робочого дня з дня ресстрації заяви	В	Спеціаліст відповідного структурного підрозділу територіального органу Держгеокадастру
13. Проставляє у системі документообігу відповідного структурного підрозділу територіального органу Держгеокадастру позначку про виконання послуги та передає витяг з Державного земельного кадастру про меліоративну мережу, складову частину меліоративної мережі або рішення про відмову у здійсненні державної ресстрації складової частини меліоративної мережі (змін до відомостей про неї) до центру надання адміністративних послуг	В	В	Адміністратор центру надання адміністративних послуг
14. Видає замовнику витяг з Державного земельного кадастру про меліоративну мережу, складову частину меліоративної мережі або рішення про відмову у здійсненні державної ресстрації складової частини меліоративної мережі (змін до відомостей про неї)	14 робочих днів	14 робочих днів	14 робочих днів
Загальна кількість днів надання послуги –			
Загальна кількість днів надання послуги (передбачена законодавством) –			

Примітка: дії або бездіяльність посадової особи територіального органу Держгеокадастру, адміністратора центру надання адміністративних послуг можуть бути оскаржені до суду в порядку, встановленому законом;

рішення, дії або бездіяльність Державного кадастрового ресстратора можуть бути оскаржені: до Держгеокадастру, у порядку, встановленому Кабінетом Міністрів України; до суду в порядку, встановленому Кодексом адміністративного судочинства України.

Умовні позначки: В – виконує; У – бере участь; П – погоджує; З – затверджує.

ТИШОВА ТЕХНОЛОГІЧНА КАРТКА


адміністративної послуги з видачі витягу із технічної документації з нормативної грошової оцінки земельних ділянок

№ з/п	Етапи послуги	Відповідальна посадова особа, структурний підрозділ	Дні виконання (В, У, П, З)	Термін виконання (днів)
1	Приїом та ресстрація заяви суб'єкта звернення в центрі надання адміністративних послуг	Адміністратор центру надання адміністративних послуг	В	Не пізніше першого робочого дня з дня надходження заяви в порядку



послуг (крім заяв поданих в електронній формі через Єдиний державний веб-портал електронних послуг «Портал Дія», у тому числі через офіційний веб-сайт Держгеокадастру (www.land.gov.ua))	Адміністратор центру надання адміністративних послуг	черговості	
2	Передача заяви відповідному структурному підрозділу територіального органу Держгеокадастру (крім випадків автоматичного формування витягу в електронній формі з використанням програмного забезпечення Державного земельного кадастру)	В день реєстрації заяви	
3	Прийняття заяви (в тому числі заяв поданих в електронній формі), реєстрація заяви у системі документообігу або в системі Державного земельного кадастру, передача документів до спеціаліста відділу, відповідального за напрямом оцінки земель або до Державного кадастрового реєстратора (крім випадків автоматичного формування витягу в електронній формі з використанням програмного забезпечення Державного земельного кадастру)	В день надходження заяви в порядку черговості	
4	Перевірка наявності відповідної технічної документації з нормативною грошовою оцінкою земель,	В	Не пізніше другого робочого дня з дня реєстрації заяви в

сформованої земельної ділянки та коду виду цільового призначення земельної ділянки	витяги/Державний кадастровий реєстратор/ програмне забезпечення Державного земельного кадастру	структурному підрозділі територіального органу Держгеокадастру	
5	Формування витягу із технічної документації з нормативною грошовою оцінкою земельної ділянки (далі – витяг) або листа/повідомлення про відмову у його видачі	В	Не пізніше другого робочого дня з дня реєстрації заяви в структурному підрозділі територіального органу Держгеокадастру
6	Підписання витягу/накладання кваліфікованого електронного підпису у випадку автоматичного формування витягу	3	Не пізніше третього робочого дня з дня реєстрації заяви в структурному підрозділі територіального органу Держгеокадастру
7	Передача підготовленого листа про відмову у видачі витягу керівнику відділу, відповідального за напрямом оцінки земель, на перевірку та візування (крім випадків автоматичного формування відмови в електронній формі з використанням програмного забезпечення Державного земельного кадастру)	В	Не пізніше третього робочого дня з дня реєстрації заяви в структурному підрозділі територіального органу Держгеокадастру
8	Перевірка та візування листа про відмову у видачі витягу (крім випадків автоматичного формування відмови в електронній формі з використанням програмного	В	Не пізніше третього робочого дня з дня реєстрації заяви в структурному підрозділі територіального



підрозділу територіального органу Держгеокадастру та передача витягу або відмови у видачі витягу до центру надання адміністративних послуг (крім випадків формування витягу/відмови у наданні витягу в електронній формі з використанням програмного забезпечення Державного земельного кадастру)	територіального органу Держгеокадастру	Не пізніше третього робочого дня з дня реєстрації заяви в структурному підрозділі територіального органу Держгеокадастру
13 Видача замовнику витягу або відмови у видачі витягу центром надання адміністративних послуг (крім випадків автоматичного формування витягу/відмови у наданні витягу в електронній формі з використанням програмного забезпечення Державного земельного кадастру)	Адміністратор центру надання адміністративних послуг	В
Загальна кількість днів надання послуги –		3 робочих дні
Загальна кількість днів (передбачена законодавством) –		3 робочих дні

Примітка: лі або бездіяльність адміністратора центру надання адміністративних послуг та/або Державного кадастрового реєстратора та/або посадової особи територіального органу Держгеокадастру можуть бути оскаржені до суду в порядку, встановленому законом.

Умовні позначки: В – виконує; У – бере участь; П – посереджує; З – затверджує.

забезпечення Державного земельного кадастру)	органу Держгеокадастру	Не пізніше третього робочого дня з дня реєстрації заяви в структурному підрозділі територіального органу Держгеокадастру
9 Передача підготовленого листа про відмову у видачі витягу керівнику структурного підрозділу територіального органу (крім Держгеокадастру) в випадку автоматичного формування відмови в електронній формі з використанням програмного забезпечення Державного земельного кадастру)	В	Спеціаліст відповідного структурного підрозділу територіального органу Держгеокадастру/програме забезпечення Державного земельного кадастру
10 Підписання листа/повідомлення про відмову (крім випадків автоматичного формування витягу/відмови у наданні витягу в електронній формі з використанням програмного забезпечення Державного земельного кадастру).	3	начальник/заступник начальника структурного підрозділу територіального органу Держгеокадастру/реєстратор/програме забезпечення Державного земельного кадастру
11 Передача витягу технічними засобами телекомунікацій з накладенням кваліфікованого електронного підпису (у разі подання заяви в електронній формі із зазначенням необхідності отримання витягу в електронній формі)	В	Державний кадастровий реєстратор/програме забезпечення Державного земельного кадастру
12 Реєстрація витягу або листа/повідомлення про відмову у видачі витягу у системі документообігу відповідного структурного	В	Спеціаліст відповідного структурного підрозділу територіального органу Держгеокадастру
		Не пізніше третього робочого дня з дня реєстрації заяви в структурному підрозділі територіального органу Держгеокадастру



ТИПОВА ТЕХНОЛОГІЧНА КАРТКА

адміністративної послуги з видачі рішення про передачу у власність, надання у користування земельних ділянок сільськогосподарського призначення, що перебувають у державній власності

№ з/п	Етапи послуги	Відповідальна посадова особа і структурний підрозділ	Дія (В, У, П, З)	Термін виконання (днів)
1.	Приймання та реєстрація заяви щодо затвердження документації із землеустрою, поданої суб'єктом звернення	Адміністратор центру надання адміністративних послуг	В	Протягом одного робочого дня (заяви реєструються в день надходження в порядку їх черговості)
2.	Передача заяви та документації із землеустрою (у разі наявності) суб'єкту надання адміністративної послуги	Адміністратор центру надання адміністративних послуг	В	В день реєстрації заяви
3.	Приймання та реєстрація заяви в територіальному органі Держгеокадастру	Відповідальна особа, визначена в територіальному органі	В	Не пізніше першого робочого дня з дня реєстрації заяви
4.	Передача заяви та документації із землеустрою (у разі наявності) керівництву	Відповідальна особа, визначена в територіальному органі Держгеокадастру	В	Не пізніше першого робочого дня з дня реєстрації заяви в територіальному органі Держгеокадастру
5.	Накладання відповідної резолюції	Керівництво територіального органу Держгеокадастру	В	Не пізніше другого робочого дня з дня реєстрації заяви в територіальному органі Держгеокадастру
6.	Передача заяви та документації із землеустрою (у разі наявності) керівнику відповідного структурного підрозділу територіального органу Держгеокадастру	Відповідальна особа, визначена в територіальному органі Держгеокадастру	В	Не пізніше другого робочого дня з дня реєстрації заяви в територіальному органі Держгеокадастру
7.	Накладання відповідної резолюції	Керівник відповідного структурного підрозділу територіального органу Держгеокадастру	В	Не пізніше четвертого календарного дня з дня реєстрації заяви в територіальному органі Держгеокадастру
8.	Передача заяви та	Відповідальна особа, визначена в територіальному органі Держгеокадастру	В	Не пізніше четвертого календарного дня з дня реєстрації заяви в територіальному органі Держгеокадастру

№ з/п	документації із землеустрою (у разі наявності) відповідальній особі структурного підрозділу територіального органу Держгеокадастру	визначена в структурному підрозділі територіального органу Держгеокадастру	календарного дня з дня реєстрації заяви в територіальному органі Держгеокадастру
9.	Опрацювання питання передачі земельної ділянки та документації із землеустрою (у разі наявності), зокрема, перевірка відповідності документації із землеустрою вимогам законів та прийнятих відповідно до них нормативно-правових актів	Відповідальна особа, визначена в структурному підрозділі територіального органу Держгеокадастру	Не пізніше сьомого календарного дня з дня отримання
10.	Підготовка рішення (наказу) про передачу у власність, надання у користування земельних ділянок сільськогосподарського призначення, що перебувають у державній власності, або рішення (наказу) про відмову у передачі у власність, наданні у користування земельних ділянок сільськогосподарського призначення	Відповідальна особа, визначена в структурному підрозділі територіального органу Держгеокадастру	Не пізніше одинадцятого календарного дня з дня реєстрації заяви в територіальному органі Держгеокадастру
11.	Подача рішення (наказу) про передачу у власність, надання у користування земельних ділянок сільськогосподарського призначення державної власності або про відмову у передачі у власність, наданні у користування земельних ділянок сільськогосподарського призначення, заяви та документації із землеустрою керівнику структурного підрозділу територіального органу Держгеокадастру	Відповідальна особа, визначена в структурному підрозділі територіального органу Держгеокадастру	Не пізніше одинадцятого календарного дня з дня реєстрації заяви в територіальному органі Держгеокадастру
12.	Подача рішення (наказу) про передачу у власність, надання у користування	Відповідальна особа, визначена в територіальному органі Держгеокадастру	Не пізніше дванадцятого календарного дня з дня реєстрації заяви в територіальному органі Держгеокадастру



земельних ділянок сільськогосподарського призначення державної власності або рішення (наказу) про відмову у передачі у власність, наданні у користування земельних ділянок сільськогосподарського призначення, заяви та документації із землеустрою керівництву	Держгеокадастру органи	Держгеокадастру органи	дня реєстрації заяви в територіальному органі Держгеокадастру
13. Підпис рішення (наказу) про передачу у власність, надання у користування земельних ділянок сільськогосподарського призначення державної власності або про відмову у передачі у власність, наданні у користування земельних ділянок сільськогосподарського призначення	Керівництво територіального органу Держгеокадастру	В	Не пізніше тринадцятого календарного дня з дня реєстрації заяви в територіальному органі Держгеокадастру
14. Реєстрація рішення (наказу) про передачу у власність, надання у користування земельних ділянок сільськогосподарського призначення державної власності або рішення (наказу) про відмову у передачі у власність, наданні у користування земельних ділянок сільськогосподарського призначення в системі електронного документообігу	Відповідальна особа, визначена в територіальному органі Держгеокадастру	В	Не пізніше чотирнадцятого календарного дня з дня реєстрації заяви в територіальному органі Держгеокадастру
15. Передача засвідченої копії рішення (наказу) про передачу у власність, надання у користування земельних ділянок сільськогосподарського призначення державної власності або про відмову у передачі у власність, наданні у користування земельних ділянок сільськогосподарського	Відповідальна особа, визначена в територіальному органі Держгеокадастру	В	Не пізніше чотирнадцятого календарного дня з дня реєстрації заяви в територіальному органі Держгеокадастру

призначення, документації із землеустрою, поданої суб'єктом звернення, до центру надання адміністративних послуг	Адміністратор центру надання адміністративних послуг	В	Не пізніше чотирнадцятого календарного дня з дня реєстрації заяви в територіальному органі Держгеокадастру
16. Надання засвідченої копії рішення (наказу) про передачу у власність, надання у користування земельних ділянок сільськогосподарського призначення державної власності або про відмову у передачі у власність, наданні у користування земельних ділянок сільськогосподарського призначення, документації із землеустрою, поданої суб'єктом звернення	Адміністратор центру надання адміністративних послуг	В	Не пізніше чотирнадцятого календарного дня з дня реєстрації заяви в територіальному органі Держгеокадастру
Загальна кількість днів надання послуги -			14 календарних днів
Загальна кількість днів (передбачена законодавством) -			14 календарних днів

Примітка: дії або бездіяльність адміністратора центру надання адміністративних послуг та/або посадової особи територіального органу Держгеокадастру можуть бути оскаржені до суду в порядку, встановленому законом.

Умовні позначки: В – виконує, У – бере участь, П – погоджує, З – затверджує

ТИПОВА ТЕХНОЛОГІЧНА КАРТКА


адміністративної послуги з надання довідки про осіб, які отримали доступ до інформації про суб'єкта речового права у Державному земельному кадастрі

№ з/п	Етапи послуги	Відповідальна посадова особа і структурний підрозділ	Дні (В, У, П, З)	Термін виконання (днів)
1.	Приєм та реєстрація заяви суб'єкта звернення в центрі надання адміністративних послуг (крім заяв в електронній формі, поданих засобами телекомунікаційного зв'язку з використанням електронного підпису, що базується на кваліфікованому сертифікаті електронного підпису, чи іншого альтернативного засобу електронної ідентифікації особи	Адміністратор центру надання адміністративних послуг	В	Протягом одного робочого дня



	повідомляється про прийняття заяви та присвоєний їй реєстраційний номер	Державний кадастровий реєстратор	В	Протягом одного робочого дня (заяви реєструються у відповідному структурному підрозділі територіального органу Держгеокадастру в день їх надходження в порядку черговості)
5.	Внесення до Державного земельного кадастру даних: 1) реєстраційний номер заяви (запиту); 2) дата реєстрації заяви (запиту); 3) відомості про особу, яка звернулася із заявою (запитом); 4) кадастровий номер (за наявності) та місце розташування земельної ділянки або дані про інший об'єкт Державного земельного кадастру, щодо якого здійснено запит; 5) підстави для надання відповідної інформації з посиланням на норму закону, яка передбачає право відповідного органу державної влади, органу місцевого самоврядування запитувати таку інформацію, а також реквізити справи, у зв'язку з якою виникла потреба в отриманні інформації (якщо запит здійснено органом державної влади, місцевим органом самоврядування); 6) відомості про оплату послуг з надання відомостей з Державного земельного кадастру або про їх безоплатне надання з посиланням на відповідну норму закону; 7) відомості (у разі наявності) про Державного кадастрового реєстратора, який прийняв заяву (запит). Створення електронної форми заяви у Державному земельному кадастрі	Державний кадастровий реєстратор	В	Не пізніше дев'ятого робочого дня (з дня реєстрації заяви про надання послуги у відповідному структурному підрозділі територіального органу Держгеокадастру)

через Публічну кадастрову карту або з використанням Єдиного державного вебпорталу електронних послуг, у тому числі через веб-сторінку Держгеокадастру)	Адміністратор центру надання адміністративних послуг	В	Не пізніше наступного робочого дня після отримання
2. Передача заяви відповідному структурному підрозділу територіального органу Держгеокадастру	В	Протягом одного робочого дня (заяви реєструються у відповідному структурному підрозділі територіального органу Держгеокадастру в день їх надходження в порядку черговості)	
3. Прийом та реєстрація заяви про надання відомостей з Державного земельного кадастру суб'єкта звернення у системі документообігу відповідного структурного підрозділу територіального органу Держгеокадастру (крім заяв в електронній формі, поданих засобами телекомунікаційного зв'язку з використанням електронного підпису, що базується на кваліфікованому сертифікати електронного підпису, чи іншого альтернативного засобу електронної ідентифікації особи через Публічну кадастрову карту або з використанням Єдиного державного вебпорталу електронних послуг, у тому числі через веб-сторінку Держгеокадастру), передача заяви до Державного кадастрового реєстратора	Спеціаліст відповідного структурного підрозділу територіального органу Держгеокадастру	В	
4. Прийняття заяви в електронній формі, поданої засобами телекомунікаційного зв'язку з використанням електронного підпису, що базується на кваліфікованому сертифікати електронного підпису, чи іншого альтернативного засобу електронної ідентифікації особи через Публічну кадастрову карту або з використанням Єдиного державного вебпорталу електронних послуг, у тому числі через веб-сторінку Держгеокадастру програмного забезпечення Державного земельного кадастру заявнику	Державний кадастровий реєстратор	В	Протягом одного робочого дня (заяви реєструються у відповідному структурному підрозділі територіального органу Держгеокадастру в день їх надходження в порядку черговості)



	наперовій формі до центру надання адміністративних послуг			територіального органу Держгеокадастру)
10.	Видана замовнику довідки про осіб, які отримали доступ до інформації про суб'єкта речового права у Державному земельному кадастрі або повідомлення про відмову у наданні відомостей з паперовій формі	Адміністратор центру надання адміністративних послуг	В	В день звернення заявника після отримання довідки про осіб, які отримали доступ до інформації про суб'єкта речового права у Державному земельному кадастрі або повідомлення про відмову у наданні відомостей з Державного земельного кадастру у паперовій формі
Загальна кількість днів надання послуги –				10 робочих днів
Загальна кількість днів надання послуги (передбачена законодавством) –				10 робочих днів

Примітка: дії або бездіяльність посадової особи територіального органу Держгеокадастру, адміністратора центру надання адміністративних послуг можуть бути оскаржені до суду в порядку, встановленому законом; рішення, дії або бездіяльність Державного кадастрового реєстратора можуть бути оскаржені до територіального органу Держгеокадастру на території дії повноважень відповідного Державного кадастрового реєстратора, а також до Держгеокадастру, у порядку, встановленому Кабінетом Міністрів України, до суду в порядку, встановленому Кодексом адміністративного судочинства України.

Умовні позначки: В – виконує, У – бере участь, П – погоджує; 3 – затверджує.

ТИПОВА ТЕХНОЛОГІЧНА КАРТКА

адміністративної послуги з надання відомостей з Державного земельного кадастру у формі довідок, що містять узагальнену інформацію про землі (території)

№ з/п	Етапи послуги	Відповідальна посадова особа і структурний підрозділ	Дія (В, У, П, 3)	Термін виконання (днів)
1.	Прийом та реєстрація заяви суб'єкта звернення в центрі надання адміністративних послуг (крім заяв в електронній формі, поданих засобами	Адміністратор центру надання адміністративних послуг	В	Протягом одного робочого дня

наданні відомостей з Державного земельного кадастру відповідно до вимог Порядку ведення Державного земельного кадастру. Підписує довідку або повідомлення про відмову у наданні відомостей з Державного земельного кадастру та засвідчує свій підпис власною печаткою. Повідляє примірник довідки про осіб, які отримали доступ до інформації про суб'єкта речового права у Державному земельному кадастрі або повідомлення про відмову у наданні відомостей з Державного земельного кадастру в електронній формі власним кваліфікованим електронним підписом	Державний кадастровий реєстратор	В	Не пізніше десятиго робочого дня з дня реєстрації заяви у відповідному структурному підрозділі Держгеокадастру
7. Надсилання довідки про осіб, які отримали доступ до інформації про суб'єкта речового права у Державному земельному кадастрі або повідомлення про відмову у наданні відомостей з Державного земельного кадастру заявникові в електронній формі засобами телекомунікаційного зв'язку на вказану у зверненні адресу електронної пошти або з використанням Єдиного державного вебпорталу електронних послуг, у тому числі через веб-сторінку Держгеокадастру	Державний кадастровий реєстратор	В	Не пізніше дев'ятого робочого дня (з дня реєстрації заяви про надання послуги у відповідному структурному підрозділі територіального органу Держгеокадастру)
8. Передає сформовані для видачі заявнику документи у паперовій формі до спеціаліста відповідного структурного підрозділу територіального органу Держгеокадастру для проставлення у системі документообігу позначки про виконання послуги та передачі до центру надання адміністративних послуг	Спеціаліст відповідного структурного підрозділу територіального органу Держгеокадастру	В	Не пізніше десятиго робочого дня (з дня реєстрації заяви про надання послуги у відповідному структурному підрозділі Держгеокадастру)
9. Проставляє у системі документообігу відповідного підрозділу територіального органу Держгеокадастру позначку про виконання послуги та передає сформовані для видачі документи у			



5.	Внесення до Державного кадастрових даних: 1) реєстраційний номер заяви (запиту); 2) дата реєстрації заяви (запиту); 3) відомості про особу, яка звернулася із заявою (запитом); 4) кадастровий номер (за наявністю) та місце розташування земельної ділянки або дані про інший об'єкт Державного земельного кадастру, щодо якого здійснено запит; 5) підстави для надання відповідної інформації з посиланням на норму закону, яка передбачає право відповідного органу державної влади, органу місцевого самоврядування запитувати таку інформацію, а також реквізити справи, у зв'язку з якою виникла потреба в отриманні інформації (якщо запит здійснено органом державної влади, органом місцевого самоврядування); 6) відомості про оплату послуг з надання відомостей з Державного земельного кадастру або про їх безоплатне надання з посиланням на відповідну норму закону; 7) відомості (у разі наявності) про Державного кадастрового реєстратора, який прийняв заяву (запит). Створення електронної форми заяви у Державному земельному кадастрі	Державний кадастровий реєстратор	В	Не пізніше першого робочого дня з дня реєстрації заяви у відповідному структурному підрозділі територіального органу Держгеокадастру
6.	Формування довідки, що містить узагальнену інформацію про землі (території) за визначеною формою за допомогою програмного забезпечення Державного земельного кадастру або формування повідомлення про відмову у наданні відомостей з Державного земельного кадастру за визначеною формою за допомогою програмного забезпечення Державного земельного кадастру.	Державний кадастровий реєстратор	В	Не пізніше дев'ятого робочого дня з дня реєстрації заяви у відповідному структурному підрозділі територіального органу Держгеокадастру
7.	Підписання довідки, що містить узагальнену інформацію про землі	Державний кадастровий реєстратор	3	Не пізніше десятого робочого дня з дня реєстрації заяви у відповідному структурному підрозділі територіального органу Держгеокадастру

телекомунікаційного зв'язку з використанням електронного підпису, що базується на кваліфікованому сертифікаті електронного підпису, чи іншого альтернативного засобу електронної ідентифікації особи через Публічну кадастрову карту або з використанням Єдиного державного вебпорталу електронних послуг, у тому числі через веб-сторінку Держгеокадастру)	Адміністратор центру надання адміністративних послуг	В	Не пізніше наступного робочого дня після отримання
3. Реєстрація заяви у системі документообігу відповідного структурного підрозділу територіального органу Держгеокадастру, передача документів до Державного кадастрового реєстратора	Спеціаліст відповідного структурного підрозділу територіального органу Держгеокадастру	В	Протягом одного робочого дня (заяви реєструються у відповідному структурному підрозділі територіального органу Держгеокадастру в день їх надходження в порядку черговості)
4. Прийняття заяви в електронній формі, поданої засобами телекомунікаційного зв'язку з використанням електронного підпису, що базується на кваліфікованому сертифікаті електронного підпису, чи іншого альтернативного засобу електронної ідентифікації особи через Публічну кадастрову карту або з використанням Єдиного державного вебпорталу електронних послуг, у тому числі через веб-сторінку Держгеокадастру За допомогою програмного забезпечення Державного земельного кадастру заявнику повідомляється про прийняття заяви та присвоєний їй реєстраційний номер	Державний кадастровий реєстратор	В	В день надходження заяви в електронній формі до відповідного структурного підрозділу Держгеокадастру в порядку черговості



11.	Вдача замовнику довідки, що містить узагальнену інформацію про землі (території) у паперовій формі або повідомлення про відмову у наданні відомостей з Державного земельного кадастру у паперовій формі	Адміністратор центру надання адміністративних послуг	В день звернення заявника після отримання довідки, що містить узагальнену інформацію про землі (території) або повідомлення про відмову у наданні відомостей з Державного земельного кадастру
Загальна кількість днів надання послуги –			10 робочих днів
Загальна кількість днів надання послуги (передбачена законодавством) –			10 робочих днів

Примітка: дії або бездіяльність посадової особи територіального органу Держгеокадастру, адміністратора центру надання адміністративних послуг можуть бути оскаржені до суду в порядку, встановленому законом, рішення, дії або бездіяльність Державного кадастрового реєстратора можуть бути оскаржені до територіального органу Держгеокадастру на території дії повноважень відповідного Державного кадастрового реєстратора, а також до Держгеокадастру, у порядку, встановленому Кабінетом Міністрів України, до суду в порядку, встановленому Кодексом адміністративного судочинства України.

Умовні позначки: В – виконус; У – бере участь; П – погоджує; З – затверджує

ТИПОВА ТЕХНОЛОГІЧНА КАРТКА

адміністративної послуги з надання відомостей з Державного земельного кадастру у формі викопіювань з картографічної основи Державного земельного кадастру, кадастрової карти (плану)

№ з/п	Етапи послуги	Відповідальна посадова особа і структурний підрозділ	Дня (В, У, П, З)	Термін виконання (днів)
1.	Прийом та реєстрація заяви суб'єкта звернення в центрі надання адміністративних послуг (крім заяв в електронній формі, поданих засобами телекомунікаційного зв'язку з використанням електронного підпису, що базується на кваліфікованому сертифікаті електронного підпису, чи іншого електронного підпису, чи іншого альтернативного засобу електронної ідентифікації особи через Публічну кадастрову карту	Адміністратор центру надання адміністративних послуг	В	Протягом одного робочого дня

(території) у паперовій формі або повідомлення про відмову у наданні відомостей з Державного земельного кадастру у паперовій формі та засвідчення підпису власною печаткою, а у разі, коли довідка надається в електронній формі, - посвідчення власним кваліфікованим електронним підписом.	реєстратор	день з дня реєстрації заяви у відповідному структурному підрозділі територіального органу Держгеокадастру
8. Надсилання довідки, що містить узагальнену інформацію про землі (території), або повідомлення про відмову у наданні відомостей з Державного земельного кадастру заявникові в електронній формі засобами телекомунікаційного зв'язку на вказану у зверненні адресу електронної пошти або з використанням Єдиного державного вебпорталу електронних послуг, у тому числі через веб-сторінку Держгеокадастру.	Державний кадастровий реєстратор	Не пізніше десятого робочого дня з дня реєстрації заяви у відповідному структурному підрозділі Держгеокадастру
9. Передає довідку, що містить узагальнену інформацію про землі (території) у паперовій формі або повідомлення про відмову у наданні відомостей з Державного земельного кадастру у паперовій формі до спеціаліста відповідного структурного підрозділу територіального органу Держгеокадастру для проставлення у системі документообігу позначки про виконання послуги та передачі його до центру надання адміністративних послуг	Державний кадастровий реєстратор	Не пізніше десятого робочого дня з дня реєстрації заяви у відповідному структурному підрозділі територіального органу Держгеокадастру
10. Проставляє у системі документообігу відповідного структурного підрозділу територіального органу Держгеокадастру позначку про виконання послуги та передає довідку, що містить узагальнену інформацію про землі (території) у паперовій формі або повідомлення про відмову у наданні відомостей з Державного земельного кадастру у паперовій формі до центру надання адміністративних послуг	Спеціаліст відповідного структурного підрозділу територіального органу Держгеокадастру	Не пізніше десятого робочого дня з дня реєстрації заяви у відповідному структурному підрозділі територіального органу Держгеокадастру



	назви) та місце розташування земельної ділянки або дані про інший об'єкт Державного земельного кадастру, щодо якого здійснено запит;			Держгеокадастру
	5) підстави для надання відповідної інформації з посиланням на норму закону, яка передбачає право відповідного органу державної влади, органу місцевого самоврядування запитувати таку інформацію, а також реквізити справи, у зв'язку з якою виникла потреба в отриманні інформації (якщо запит здійснено органом державної влади, органом місцевого самоврядування);			
	6) відомості про оплату послуг з надання відомостей з Державного земельного кадастру або про їх безоплатне надання з посиланням на відповідну норму закону;			
	7) відомості (у разі наявності) про реєстратора, який прийняв заяву (запит)			
	Створення електронної форми заяви у Державному земельному кадастрі			
6.	Формування викопювання з картографічної основи Державного земельного кадастру, кадастрової карти (плану) за визначеною формою за допомогою програмного забезпечення Державного земельного кадастру або формування повідомлення про відмову у наданні відомостей з Державного земельного кадастру за визначеною формою за допомогою програмного забезпечення Державного земельного кадастру	Державний кадастровий реєстратор	В	Не пізніше третього робочого дня з дня реєстрації заяви у структурному підрозділі територіального органу Держгеокадастру
7.	Підписання викопювання з картографічної основи Державного земельного кадастру, кадастрової карти (плану) у паперовій формі або повідомлення про відмову у наданні відомостей з Державного земельного кадастру у паперовій формі та засвідчення підпису власною печаткою, а у	Державний кадастровий реєстратор	3	Не пізніше третього робочого дня з дня реєстрації заяви у відповідному структурному підрозділі територіального органу Держгеокадастру

або з використанням Єдиного державного вебпорталу електронних послуг, у тому числі через веб-сторінку Держгеокадастру)				Не пізніше наступного робочого дня після отримання
2. Передача заяви відповідному структурному підрозділу територіального органу Держгеокадастру	Адміністратор центру надання адміністративних послуг	В		
3. Реєстрація заяви у системі документообігу відповідного структурного підрозділу територіального органу Держгеокадастру, передача документів до Державного кадастрового реєстратора	Спеціаліст відповідного структурного підрозділу територіального органу Держгеокадастру	В		Протягом одного робочого дня (заяви реєструються у відповідному структурному підрозділі територіального органу Держгеокадастру в день їх надходження в порядку черговості)
4. Прийняття заяви в електронній формі, поданої засобами телекомунікаційного зв'язку з використанням електронного підпису, що базується на кваліфікованому сертифікаті електронного підпису, чи іншого альтернативного засобу електронної ідентифікації особи через Публічну кадастрову карту або з використанням Єдиного державного вебпорталу електронних послуг, у тому числі через веб-сторінку Держгеокадастру	Державний кадастровий реєстратор	В		В день надходження заяви в електронній формі до відповідного структурного підрозділу територіального органу Держгеокадастру в порядку черговості
За допомогою програмного забезпечення Державного земельного кадастру заявнику повідомляється про прийняття заяви та присвоєний їй реєстраційний номер	Державний кадастровий реєстратор	В		Не пізніше першого робочого дня з дня реєстрації заяви у відповідному структурному підрозділі територіального органу
5. Внесення до Державного земельного кадастру даних:				
1) реєстраційний номер заяви				
2) дата реєстрації заяви (запиту);				
3) відомості про особу, яка звернулася із заявою (запитом);				
4) кадастровий номер (за				



11.	Видача замовнику викопіювання з картографічної основи Державного земельного кадастру, кадастрової карти (плану) у паперовій формі або повідомлення про відмову у наданні відомостей з Державного земельного кадастру у паперовій формі	Адміністратор центру надання адміністративних послуг	В день звернення заявника після отримання викопіювання з картографічної основи Державного земельного кадастру, кадастрової карти (плану) або повідомлення про відмову у наданні відомостей з Державного земельного кадастру
Загальна кількість днів надання послуги –			3 робочих дні
Загальна кількість днів надання послуги (перерахована законодавством) –			3 робочих дні

Примітка: дії або бездіяльність посадової особи територіального органу Держгеокадастру, адміністратора центру надання адміністративних послуг можуть бути оскаржені до суду в порядку, встановленому законом; рішення, дії або бездіяльність Державного кадастрового реєстратора можуть бути оскаржені до територіального органу Держгеокадастру на території дії повноважень відповідного Державного кадастрового реєстратора, а також до Держгеокадастру, у порядку, встановленому Кабінетом Міністрів України, до суду в порядку, встановленому Кодексом адміністративного судочинства України.
Умовні позначки: В – виконує; У – бере участь; П – погоджує; З – затверджує.

разі, коли викопіювання надається в електронній формі, - посвідчення його власним кваліфікованим електронним підписом	Не пізніше третього робочого дня з дня реєстрації заяви в Держгеокадастрі			
8.	Надання викопіювання з картографічної основи Державного земельного кадастру, кадастрової карти (плану) або повідомлення про відмову у наданні відомостей з Державного земельного кадастру заявникові в електронній формі засобами телекомунікаційного зв'язу на вказану у зверненні адресу електронної пошти або з використанням Єдиного державного вебпорталу електронних послуг, у тому числі через веб-сторінку Держгеокадастру	Державний кадастровий реєстратор	В	Не пізніше третього робочого дня з дня реєстрації заяви у відповідному структурному підрозділі територіального органу Держгеокадастру
9.	За бажанням заявника передає викопіювання з картографічної основи Державного земельного кадастру, кадастрової карти (плану) у паперовій формі або повідомлення про відмову у наданні відомостей з Державного земельного кадастру у паперовій формі до спеціаліста відповідного структурного підрозділу територіального органу Держгеокадастру для представлення у системі документообігу позначки про виконання послуги та передачі його до центру надання адміністративних послуг	Державний кадастровий реєстратор	В	Не пізніше третього робочого дня з дня реєстрації заяви у відповідному структурному підрозділі територіального органу Держгеокадастру
10.	Проставляє у системі документообігу відповідного структурного підрозділу територіального органу Держгеокадастру позначку про виконання послуги та передає викопіювання з картографічної основи Державного земельного кадастру, кадастрової карти (плану) у паперовій формі або повідомлення про відмову у наданні відомостей з Державного земельного кадастру у паперовій формі до центру надання адміністративних послуг	Спеціаліст структурного підрозділу територіального органу Держгеокадастру	В	Не пізніше третього робочого дня з дня реєстрації заяви у відповідному структурному підрозділі територіального органу Держгеокадастру



ТИПОВА ТЕХНОЛОГІЧНА КАРТКА

адміністративної послуги з надання відомостей з Державного земельного кадастру у формі копій документів, що створюються під час ведення Державного земельного кадастру

№ з/д	Етапи послуги	Відповідальна посадова особа і структурний підрозділ	Дні (В, У, П, З)	Термін виконання (днів)
1.	Прийм та реєстрація заяви суб'єкта звернення в центрі надання адміністративних послуг (крім заяв в електронній формі, поданих засобами телекомунікаційного зв'язку використання електронного підпису, що базується на кваліфікованому сертифікаті електронного підпису, чи іншого альтернативного засобу електронної ідентифікації особи через Публічну кадастрову карту або з використанням Єдиного державного вебпорталу електронних послуг, у тому числі через Держгеокадастру).	Адміністратор центру надання адміністративних послуг	В	Протягом одного робочого дня
2.	Передача заяви відповідному структурному підрозділу територіального органу Держгеокадастру	Адміністратор центру надання адміністративних послуг	В	Не пізніше наступного робочого дня після отримання
3.	Реєстрація заяви у системі документообігу відповідного структурного підрозділу територіального органу Держгеокадастру, передача документів до Державного кадастрового реєстратора	Спеціаліст відповідного структурного підрозділу територіального органу Держгеокадастру	В	Протягом одного робочого дня (заяви реєструються у відповідному структурному підрозділі територіального органу Держгеокадастру в день їх надходження в порядку черговості)
4.	Прийняття заяви в електронній формі, поданої засобами телекомунікаційного зв'язку з використанням електронного підпису, що базується на кваліфікованому сертифікаті електронного підпису, чи іншого альтернативного засобу електронної	Державний кадастровий реєстратор	В	В день надходження заяви в електронній формі до відповідного структурного підрозділу

Ідентифікаційні особи через Публічну кадастрову карту або з використанням Єдиного державного вебпорталу електронних послуг, у тому числі через веб-сторінку Держгеокадастру. Зв'язують програмою забезпечення Державного земельного кадастру завантажувачем повідомляється про прийняття заяви та присвоєний їй реєстраційний номер	Державний кадастровий реєстратор	В	Не пізніше першого робочого дня з дня реєстрації заяви у відповідному структурному підрозділі територіального органу Держгеокадастру
5. Внесення до Державного земельного кадастру даних: 1) реєстраційний номер заяви (запиту); 2) дата реєстрації заяви (запиту); 3) відомості про особу, яка звернулася із заявою (запитом); 4) кадастровий номер (за наявності) та місце розташування земельної ділянки або дані про інший об'єкт Державного земельного кадастру, щодо якого здійснено запит; 5) підстави для надання відповідної інформації з посиланням на норму закону, яка передбачає право відповідного органу державної влади, органу місцевого самоврядування запитувати таку інформацію, а також режисити справи, у зв'язку з якою виникла потреба в отриманні інформації (якщо запит здійснено органом державної влади, органом місцевого самоврядування); 6) відомості про оплату послуг з надання відомостей з Державного земельного кадастру або про їх безоплатне надання з посиланням на відповідну норму закону; 7) відомості (у разі наявності) про Державного кадастрового реєстратора, який прийняв заяву (запит) Створення електронної форми заяви у Державному земельному кадастрі	Державний кадастровий реєстратор	В	Не пізніше дев'ятого робочого дня з дня реєстрації заяви у відповідному структурному підрозділі територіального органу Держгеокадастру
6. Формування копій документів, що створюються під час ведення Державного земельного кадастру та/або витягів з них за визначеними формами за допомогою програмного забезпечення Державного земельного кадастру у двох примірниках або формування повідомлення про відмову у наданні відомостей з Державного земельного кадастру за визначеною	Державний кадастровий реєстратор	В	Не пізніше дев'ятого робочого дня з дня реєстрації заяви у відповідному структурному підрозділі територіального органу Держгеокадастру



ведення Державного земельного кадастру та/або витягу з нього у паперовій формі або повідомлення про відмову у наданні відомостей з Державного земельного кадастру у паперовій формі до центру надання адміністративних послуг	Держгеокадастру	підрозділ територіального органу Держгеокадастру
11. Видача замовнику копії документа, що створюється під час ведення Державного земельного кадастру та/або витягу з нього у паперовій формі або повідомлення про відмову у наданні відомостей з Державного земельного кадастру у паперовій формі	Адміністратор центру надання адміністративних послуг	В день звернення заявника після отримання копії документа, що створюється під час ведення Державного земельного кадастру та/або витягу з нього або повідомлення про відмову у наданні відомостей з Державного земельного кадастру
Загальна кількість днів надання послуги – 10 робочих днів.		
Загальна кількість днів надання послуги (передбачена законодавством) – 10 робочих днів		

Примітка: дії або бездіяльність посадової особи територіального органу Держгеокадастру, адміністратора центру надання адміністративних послуг можуть бути оскаржені до суду в порядку, встановленому законом; рішення, дії або бездіяльність Державного кадастрового реєстратора можуть бути оскаржені до територіального органу Держгеокадастру на території дії повноважень відповідного Державного кадастрового реєстратора, а також до Держгеокадастру, у порядку, встановленому Кабінетом Міністрів України; до суду в порядку, встановленому Кодексом адміністративного судочинства України.

Умовні позначки: В – викинує; У – бере участь; П – погоджує; З – затверджує.

ТИПОВА ТЕХНОЛОГІЧНА КАРТКА

адміністративної послуги з видачі довідки про наявність та розмір земельної частки (паю)

№ з/п	Етапи послуги	Відповідальна посадова особа і структурний підрозділ	Дія (В, У, П, З)	Термін виконання (днів)
1	Прийом та реєстрація заяви суб'єкта звернення в центрі надання	Адміністратор центру надання	В	Протягом одного робочого дня

формою за допомогою програмного забезпечення Державного земельного кадастру	Державний кадастровий реєстратор	Не пізніше десятого робочого дня з дня реєстрації заяви у відповідному структурному підрозділі територіального органу Держгеокадастру
7. Підписання копії документа, що створюється під час ведення Державного земельного кадастру та/або витягу з нього у паперовій формі або повідомлення про відмову у наданні відомостей з Державного земельного кадастру у паперовій формі та засвідчення підпису власною печаткою, а у разі, коли копія документа Державного земельного кадастру або витягу з нього надається в електронній формі, - посвідчує його власним кваліфікованим електронним підписом	Державний кадастровий реєстратор	Не пізніше десятого робочого дня з дня реєстрації заяви у відповідному структурному підрозділі територіального органу Держгеокадастру
8. Надсилання копії документа, що створюється під час ведення Державного земельного кадастру та/або витягу з нього або повідомлення про відмову у наданні відомостей з Державного земельного кадастру заявникові в електронній формі засобами телекомунікаційного зв'язку на вказану у зверненні адресу електронної пошти або з використанням Єдиного державного вебпорталу електронних послуг, у тому числі через веб-сторінку Держгеокадастру	Державний кадастровий реєстратор	Не пізніше десятого робочого дня з дня реєстрації заяви у відповідному структурному підрозділі територіального органу Держгеокадастру
9. Передає сформовані для видачі заявнику копію документа, що створюється під час ведення Державного земельного кадастру та/або витягу з нього у паперовій формі або повідомлення про відмову у наданні відомостей з Державного земельного кадастру у паперовій формі до спеціаліста відповідного структурного підрозділу територіального органу Держгеокадастру для представлення у системі документообігу позначки про виконання послуги та передачі їх до центру надання адміністративних послуг	Спеціаліст відповідного структурного підрозділу територіального органу	Не пізніше десятого робочого дня з дня реєстрації заяви у відповідному структурному підрозділі територіального органу
10. Проставляє у системі документообігу відповідного структурного підрозділу територіального органу позначку про виконання послуги та передає копію документа, що створюється під час		



адміністративних послуг (крім заяв в електронній формі, поданих засобами телекомунікаційного зв'язку з використанням електронного підпису, що базується на кваліфікованому сертифікаті електронного підпису, чи іншого альтернативного засобу електронної ідентифікації особи через Публічну кадастрову карту або з використанням Служби державного вебпорталу електронних послуг, у тому числі через веб-сторінку Держгеокадастру)	адміністративних послуг	Не пізніше наступного робочого дня після отримання	В	Адміністратор центру надання адміністративних послуг	В	Не пізніше наступного робочого дня після отримання
2. Передача заяви відповідному структурному підрозділу територіального органу Держгеокадастру	В	Протягом одного робочого дня (заяви реєструються у відповідному структурному підрозділі територіального органу Держгеокадастру)	В	Спеціаліст відповідного структурного підрозділу територіального органу Держгеокадастру	В	Протягом одного робочого дня (заяви реєструються у відповідному структурному підрозділі територіального органу Держгеокадастру в день їх надходження в порядку черговості)
3. Реєстрація заяви у системі документообігу відповідного структурного підрозділу територіального органу Держгеокадастру, передача документів до Державного кадастрового реєстратора	Державний кадастровий реєстратор	В день надходження заяви в електронній формі до відповідного структурного підрозділу територіального органу Держгеокадастру	В	Державний кадастровий реєстратор	В	В день надходження заяви в електронній формі до відповідного структурного підрозділу територіального органу Держгеокадастру в порядку черговості
4. Прийняття заяви в електронній формі, поданої засобами телекомунікаційного зв'язку з використанням електронного підпису, що базується на кваліфікованому сертифікаті електронного підпису, чи іншого альтернативного засобу електронної ідентифікації особи через Публічну кадастрову карту або з використанням Служби державного вебпорталу електронних послуг, у тому числі через веб-сторінку Держгеокадастру	Держгеокадастру	Не пізніше десятого робочого дня з дня реєстрації заяви у відповідному структурному підрозділі територіального органу Держгеокадастру	В	Державний кадастровий реєстратор	В	Не пізніше десятого робочого дня з дня реєстрації заяви у відповідному структурному підрозділі територіального органу Держгеокадастру
За допомогою програмного забезпечення Державного кадастрового реєстратора повідомляється про прийняття заяви та присвоєння їй реєстраційний номер	Державний кадастровий реєстратор	Не пізніше десятого робочого дня з дня реєстрації заяви у відповідному структурному підрозділі територіального органу Держгеокадастру	В	Державний кадастровий реєстратор	В	Не пізніше десятого робочого дня з дня реєстрації заяви у відповідному структурному підрозділі територіального органу Держгеокадастру
4. Внесення до Державного земельного	Державний кадастровий реєстратор	Не пізніше десятого робочого дня з дня реєстрації заяви у відповідному структурному підрозділі територіального органу Держгеокадастру	В	Державний кадастровий реєстратор	В	Не пізніше десятого робочого дня з дня реєстрації заяви у відповідному структурному підрозділі територіального органу Держгеокадастру

кадастру даних: 1) реєстраційний номер заяви (запит); 2) дата реєстрації заяви (запиту); 3) відомості про особу, яка звернулася із заявою (запитом); 4) відомості про Державного кадастрового реєстратора, який прийняв заяву (запит). Створення електронної форми заяви у Державному земельному кадастрі	кадастровий реєстратор	робочого дня з дня реєстрації заяви у відповідному структурному підрозділі територіального органу Держгеокадастру	В	Державний кадастровий реєстратор	В	Не пізніше дев'ятого робочого дня з дня реєстрації заяви у відповідному структурному підрозділі територіального органу Держгеокадастру
5. Формування довідки про наявність та розмір земельної частки (паю) за визначеною формою за допомогою програмного забезпечення Державного земельного кадастру або формування повідомлення про відмову у наданні відомостей з Державного земельного кадастру за визначеною формою за допомогою програмного забезпечення Державного земельного кадастру	Державний кадастровий реєстратор	Не пізніше десятого робочого дня з дня реєстрації заяви у відповідному структурному підрозділі територіального органу Держгеокадастру	3	Державний кадастровий реєстратор	3	Не пізніше десятого робочого дня з дня реєстрації заяви у відповідному структурному підрозділі територіального органу Держгеокадастру
6. Підписання довідки про наявність та розмір земельної частки (паю) у паперовій формі або повідомлення про відмову у наданні відомостей з Державного земельного кадастру у паперовій формі та засвідчення підпису власною печаткою, а у разі надання в електронній формі, - посвідчує його власним кваліфікованим електронним підписом	Державний кадастровий реєстратор	Не пізніше десятого робочого дня з дня реєстрації заяви у відповідному структурному підрозділі територіального органу Держгеокадастру	В	Державний кадастровий реєстратор	В	Не пізніше десятого робочого дня з дня реєстрації заяви у відповідному структурному підрозділі територіального органу Держгеокадастру
7. Надіслання довідки про наявність та розмір земельної частки (паю) або повідомлення про відмову у наданні відомостей з Державного земельного кадастру заявникові в електронній формі засобами телекомунікаційного зв'язку на вказану у зверненні адресу електронної пошти або з використанням Служби державного вебпорталу електронних послуг, у тому числі через веб-сторінку Держгеокадастру	Державний кадастровий реєстратор	Не пізніше десятого робочого дня з дня реєстрації заяви у відповідному структурному підрозділі територіального органу Держгеокадастру	В	Державний кадастровий реєстратор	В	Не пізніше десятого робочого дня з дня реєстрації заяви у відповідному структурному підрозділі територіального органу Держгеокадастру
8. Передає довідку про наявність та розмір земельної частки (паю) у паперовій формі або повідомлення про відмову у наданні відомостей з	Державний кадастровий реєстратор	Не пізніше десятого робочого дня з дня реєстрації заяви у відповідному структурному підрозділі територіального органу Держгеокадастру	В	Державний кадастровий реєстратор	В	Не пізніше десятого робочого дня з дня реєстрації заяви у відповідному структурному підрозділі територіального органу Держгеокадастру



Державного земельного кадастру у паперовій формі до спеціаліста відповідного структурного підрозділу територіального органу Держгеокадастру для провадження у системі документообігу позначки про виконання послуги та передачі його до центру надання адміністративних послуг	Проставляє у системі документообігу відповідного структурного підрозділу територіального органу Держгеокадастру позначку про виконання послуги та розмір земельної частки (паку) у паперовій формі або повідомлення про відмову у наданні відомостей з Державного земельного кадастру у паперовій формі до центру надання адміністративних послуг	Спеціаліст відповідного структурного підрозділу територіального органу Держгеокадастру	Не пізніше десятого робочого дня з дня реєстрації заяви у відповідному структурному підрозділі територіального органу Держгеокадастру	структурному підрозділу територіального органу Держгеокадастру
9.	В	В	В	В день звернення заявника після отримання довідки або повідомлення про відмову у наданні відомостей з Державного земельного кадастру
10.	В	В	В	В день звернення заявника після отримання довідки або повідомлення про відмову у наданні відомостей з Державного земельного кадастру
Загальна кількість днів надання послуги –			10 робочих днів	
Загальна кількість днів надання послуги (передбачена законодавством) –			10 робочих днів	

Примітка: дії або бездіяльність посадової особи територіального органу Держгеокадастру, адміністратора центру надання адміністративних послуг можуть бути оскаржені до суду в порядку, встановленому законом;

рішення, дії або бездіяльність Державного кадастрового реєстратора можуть бути оскаржені: до територіального органу Держгеокадастру на території дії повноважень відповідного Державного кадастрового реєстратора, а також до Держгеокадастру, у порядку, встановленому Кабінетом Міністрів України; до суду в порядку, встановленому Кодексом адміністративного судочинства України.

Умовні позначки: В – виконує; У – бере участь; П – погоджує; З – затверджує.

ТИПОВА ТЕХНОЛОГІЧНА КАРТКА

адміністративної послуги з видачі довідки про наявність у Державному земельному кадастрі відомостей про одержання у власність земельної ділянки у межах норм безоплатної приватизації за певним видом її цільового призначення (використання)

№ з/п	Етапи послуги	Відповідальна посадова особа і структурний підрозділ	Дія (В, У, П, З)	Термін виконання (днів)
1	Прийом та реєстрація заяви суб'єкта звернення в центрі надання адміністративних послуг (крім заяв в електронній формі, поданих засобами телекомунікаційного зв'язку з використанням електронного підпису, що базується на кваліфікованому електронному сертифікаті електронного підпису, чи іншого альтернативного засобу електронної ідентифікації особи через Публічну кадастрову карту або з використанням Єдиного державного вебпорталу електронних послуг, у тому числі через веб-сторінку Держгеокадастру)	Адміністратор центру надання адміністративних послуг	В	Протягом одного робочого дня
2.	Передача заяви відповідному структурному підрозділу територіального органу Держгеокадастру	Адміністратор центру надання адміністративних послуг	В	Не пізніше наступного робочого дня після отримання
3.	Реєстрація заяви у системі документообігу відповідного структурного підрозділу територіального органу Держгеокадастру, передача документів до Державного кадастрового реєстратора	Спеціаліст відповідного структурного підрозділу територіального органу Держгеокадастру	В	Протягом одного робочого дня (заяви реєструються у відповідному структурному підрозділі територіального органу Держгеокадастру в день їх надходження в порядку черговості)
4.	Прийняття заяви в електронній формі, поданої засобами телекомунікаційного зв'язку з використанням електронного підпису, що базується на кваліфікованому сертифікаті	Державний кадастровий реєстратор	В	В день надходження заяви в електронній формі до відповідного структурного



	електронного підпису, чи іншого альтернативного способу електронної ідентифікації особи через Публічну кадастрову карту або з використанням Єдиного державного вебпорталу електронних послуг, у тому числі через веб-сторінку Держгеокадастру За допомогою програмного забезпечення Державного земельного кадастру заявнику повідомляється про прийняття заяви та присвоєний їй реєстраційний номер	Державний кадастровий реєстратор	підрозділу територіального органу Держгеокадастру в порядку черговості
4.	Внесення до Державного земельного кадастру даних: 1) реєстраційний номер заяви (запиту); 2) дата реєстрації заяви (запиту); 3) відомості про особу, яка звернулася із заявою (запитом); 4) відомості про Державного кадастрового реєстратора, який прийняв заяву (запит). Створення електронної форми заяви у Державному земельному кадастрі	Державний кадастровий реєстратор	Не пізніше першого робочого дня з дня реєстрації заяви у відповідному структурному підрозділі територіального органу Держгеокадастру
5.	Формування довідки про наявність у Державному земельному кадастрі відомостей про одержання у власність земельної ділянки у межах норм безоплатної приватизації за певним видом її цільового призначення (використання) за визначеною формою за допомогою програмного забезпечення Державного земельного кадастру або формування повідомлення про відмову у наданні відомостей з Державного земельного кадастру за визначеною формою за допомогою програмного забезпечення Державного земельного кадастру	Державний кадастровий реєстратор	Не пізніше дев'ятого робочого дня з дня реєстрації заяви у відповідному структурному підрозділі територіального органу Держгеокадастру
6.	Підписання довідки про наявність у Державному земельному кадастрі відомостей про одержання у власність земельної ділянки у межах норм безоплатної приватизації за певним видом її цільового призначення (використання) у паперовій формі або повідомлення про відмову у наданні відомостей з Державного земельного кадастру у	Державний кадастровий реєстратор	Не пізніше десятого робочого дня з дня реєстрації заяви у відповідному структурному підрозділі територіального органу Держгеокадастру

паперовій формі та засвідчення підпису власною печаткою, а у разі надання в електронній формі, - посвідчує його власним кваліфікованим електронним підписом	Державний кадастровий реєстратор	Не пізніше десятого робочого дня з дня реєстрації заяви у відповідному структурному підрозділі територіального органу Держгеокадастру
7. Надсилання довідки про наявність у Державному земельному кадастрі відомостей про одержання у власність земельної ділянки у межах норм безоплатної приватизації за певним видом її цільового призначення (використання) або повідомлення про відмову у наданні відомостей з Державного земельного кадастру заявникові в електронній формі засобами телекомунікаційного зв'язку на вказану у зверненні адресу електронної пошти або з використанням Єдиного державного вебпорталу електронних послуг, у тому числі через веб-сторінку Держгеокадастру	Державний кадастровий реєстратор	Не пізніше десятого робочого дня з дня реєстрації заяви у відповідному структурному підрозділі територіального органу Держгеокадастру
8. Передає довідку про наявність у Державному земельному кадастрі відомостей про одержання у власність земельної ділянки у межах норм безоплатної приватизації за певним видом її цільового призначення (використання) у паперовій формі або повідомлення про відмову у наданні відомостей з Державного земельного кадастру у паперовій формі до спеціаліста відповідного структурного підрозділу територіального органу Держгеокадастру для проставлення у системі документообігу позначки про виконання послуги та передачі його до центру надання адміністративних послуг	Державний кадастровий реєстратор	Не пізніше десятого робочого дня з дня реєстрації заяви у відповідному структурному підрозділі територіального органу Держгеокадастру
9. Проставає у системі документообігу відповідного структурного підрозділу територіального органу Держгеокадастру позначку про виконання послуги та передає довідку про наявність у Державному земельному кадастрі відомостей про одержання у власність земельної ділянки у межах норм безоплатної приватизації за певним видом її	Спеціаліст відповідного структурного підрозділу територіального органу Держгеокадастру	Не пізніше десятого робочого дня з дня реєстрації заяви у відповідному структурному підрозділі територіального органу Держгеокадастру



цільового призначення (використання) у паперовій формі або повідомлення про відмову у наданні відомостей з Державного земельного кадастру у паперовій формі до центру надання адміністративних послуг			
10. Видача замовнику довідки про наявність у Державному земельному кадастрі відомостей про одержання у власність земельної ділянки у межах норм безоплатної приватизації за певним видом її цільового призначення (використання) у паперовій формі або повідомлення про відмову у наданні відомостей з Державного земельного кадастру у паперовій формі	Адміністратор центру надання адміністративних послуг	В день звернення заявника після отримання довідки або повідомлення про відмову у наданні відомостей з Державного земельного кадастру	10 робочих днів 10 робочих днів
Загальна кількість днів надання послуги –			10 робочих днів
Загальна кількість днів надання послуги (передбачена законодавством)			10 робочих днів

Примітка: дії або бездіяльність посадової особи територіального органу Держгеокадастру, адміністратора центру надання адміністративних послуг можуть бути оскаржені до суду в порядку, встановленому законом; рішення, дії або бездіяльність Державного кадастрового реєстратора можуть бути оскаржені до територіального органу Держгеокадастру на території дії повноважень відповідного Державного кадастрового реєстратора, а також до Держгеокадастру, у порядку, встановленому Кабінетом Міністрів України; до суду в порядку, встановленому Кодексом адміністративного судочинства України.

Умовні позначки: В – виконує; У – бере участь; П – погоджує; З – затверджує.

ТИПОВА ТЕХНОЛОГІЧНА КАРТКА

адміністративної послуги з надання відомостей з Державного земельного кадастру у формі витягу з Державного земельного кадастру про меліоративну мережу, складову частину меліоративної мережі

№ з/п	Етапи послуги	Відповідальна посадова особа і структурний підрозділ	Дія (В, У, П, З)	Термін виконання (днів)
1.	Прийом та реєстрація заяви суб'єкта звернення в центрі надання адміністративних послуг (крім заяв в електронній формі, поданих засобами	Адміністратор центру надання адміністративних послуг	В	В день надходження

телекомунікаційного зв'язку з використанням електронного підпису, що базується на кваліфікованому сертифікаті електронного підпису, чи іншого альтернативного засобу електронної ідентифікації особи через Публічну кадастрову карту або з використанням Єдиного державного вебпорталу електронних послуг, у тому числі через веб-сторінку Держгеокадастру)	Адміністратор центру надання адміністративних послуг	В	Не пізніше наступного робочого дня після отримання
2. Передача заяви відповідному структурному підрозділу територіального органу Держгеокадастру	Адміністратор центру надання адміністративних послуг	В	Не пізніше наступного робочого дня після отримання
3. Реєстрація заяви у системі документообігу відповідного структурного підрозділу територіального органу Держгеокадастру, передача документів до Державного кадастрового реєстратора	Спеціаліст відповідного структурного підрозділу територіального органу Держгеокадастру	В	Протягом одного робочого дня (заяви реєструються у відповідному структурному підрозділі територіального органу Держгеокадастру в день їх надходження в порядку черговості)
4. Прийняття заяви в електронній формі, поданої засобами телекомунікаційного зв'язку з використанням електронного підпису, що базується на кваліфікованому сертифікаті електронного підпису, чи іншого альтернативного засобу електронної ідентифікації особи через Публічну кадастрову карту або з використанням Єдиного державного вебпорталу електронних послуг, у тому числі через веб-сторінку Держгеокадастру. За допомогою програмного забезпечення Державного земельного кадастру заявнику повідомляється про прийняття заяви та присвоєний їй реєстраційний номер	Державний кадастровий реєстратор	В	В день надходження заяви в електронній формі до відповідного структурного підрозділу територіального органу Держгеокадастру в порядку черговості



	на відповідну норму закону; 7) відомості про Державного кадастрового реєстратора, який прийняв заяву (запит) Створення електронної форми заяви у Державному земельному кадастрі				В день реєстрації заяви у відповідному структурному підрозділі територіального органу Держгеокадастру
7.	Формування витягу з Державного земельного кадастру про мелиоративну мережу, складову частину мелиоративної мережі за визначеною формою за допомогою програмного забезпечення Державного земельного кадастру або формування повідомлення про відмову у наданні відомостей з Державного земельного кадастру за визначеною формою за допомогою програмного забезпечення Державного земельного кадастру	За допомогою програмного забезпечення Державного земельного кадастру.	В режимі реального часу під час подання заяви в електронній формі	Державний кадастровий реєстратор	В
8.	Передача витягу з Державного земельного кадастру про мелиоративну мережу, складову частину мелиоративної мережі у паперовій формі або повідомлення про відмову у наданні відомостей з Державного земельного кадастру у відповідній формі до спеціаліста підрозділу територіального органу Держгеокадастру для проставлення у системі документообігу позначки про виконання послуги та передачі його до центру надання адміністративних послуг	Державний кадастровий реєстратор	В день реєстрації заяви у відповідному структурному підрозділі територіального органу Держгеокадастру		
9.	Проставлення у системі документообігу відповідного структурного підрозділу територіального органу Держгеокадастру позначки про виконання послуги та передача витягу з Державного земельного кадастру про мелиоративну мережу, складову частину мелиоративної мережі у паперовій формі або повідомлення про відмову у наданні відомостей з Державного земельного кадастру у паперовій формі до центру надання адміністративних послуг	Спеціаліст відповідного структурного підрозділу територіального органу Держгеокадастру			В

5.	У разі подання заяви в електронній формі засобами телекомунікаційного забезпечення програмним забезпеченням Державного земельного кадастру в режимі реального часу в автоматизованому порядку формується заява про надання відомостей з Державного земельного кадастру, а також витяг з Державного земельного кадастру або повідомлення про відмову в наданні таких відомостей, які надсилаються заявникові в електронній формі засобами телекомунікаційного зв'язку на вказану у зверненні адресу електронної пошти або з використанням Єдиного державного вебпорталу електронних послуг, у тому числі через веб-сторінку Держгеокадастру. У цьому випадку формування документів у паперовій формі не здійснюється	За допомогою програмного забезпечення Державного земельного кадастру.	В режимі реального часу під час подання заяви в електронній формі		
6.	Внесення до Державного земельного кадастру даних: 1) реєстраційний номер заяви (запиту); 2) дата реєстрації заяви (запиту); 3) відомості про особу, яка звернулася із заявою (запитом); 4) кадастровий номер (за наявності) та місцезнаходження земельної ділянки або дані про інший об'єкт Державного земельного кадастру, щодо якого здійснено запит; 5) підстави для надання відповідної інформації з посиланням на норму закону, яка передбачає право відповідного органу державної влади, органу місцевого самоврядування зчитувати інформацію, а також реєстрівати справи, у зв'язку з якою виникла потреба в отриманні інформації (якщо запит здійснено органом державної влади, органом місцевого самоврядування); 6) відомості про оплату послуг з надання відомостей з Державного земельного кадастру або про їх безоплатне надання з посиланням	Державний кадастровий реєстратор	В день реєстрації заяви у відповідному структурному підрозділі територіального органу Держгеокадастру		



електронного підпису, чи іншого альтернативного засобу електронної ідентифікації особи через Публічну кадастрову карту або з використанням Єдиного державного вебпорталу електронних послуг, у тому числі через веб-сторінку Держгеокадастру)				
2. Передача заяви відповідному структурному підрозділу територіального органу Держгеокадастру	Адміністратор центру надання адміністративних послуг	В	Не пізніше наступного робочого дня після отримання	
3. Реєстрація заяви у системі документообігу відповідного структурного підрозділу територіального органу Держгеокадастру, передача документів до Державного кадастрового реєстратора	Спеціаліст структурного підрозділу територіального органу Держгеокадастру	В	Протягом одного робочого дня (заяви реєструються у відповідному структурному підрозділі територіального органу Держгеокадастру в день їх надходження в порядку черговості)	
4. Прийняття заяви в електронній формі, поданої засобами телекомунікаційного зв'язку з використанням електронного підпису, що базується на кваліфікованому сертифікаті електронного підпису, чи іншого альтернативного засобу електронної ідентифікації особи через Публічну кадастрову карту або з використанням Єдиного державного вебпорталу електронних послуг, у тому числі через веб-сторінку Держгеокадастру	Державний кадастровий реєстратор	В	В день надходження заяви в електронній формі до відповідного структурного підрозділу територіального органу Держгеокадастру в порядку черговості	
5. У разі подання заяви в електронній формі засобами телекомунікаційного зв'язку програмним забезпеченням	За допомогою програмного забезпечення Державного	В	В режимі реального часу під час подання заяви в електронній формі	

10. Вдача замовнику витягу з Державного земельного кадастру про меліоративну мережу, складову частину меліоративної мережі у паперовій формі або повідомлення про відмову у наданні відомостей з Державного земельного кадастру у паперовій формі	Адміністратор центру надання адміністративних послуг	В	В день звернення заявника після отримання витягу з Державного земельного кадастру або повідомлення про відмову у наданні відомостей з Державного земельного кадастру
Заява про надання відомостей у паперовому вигляді підписується заявником під час видачі йому витягу або повідомлення про відмову у наданні відомостей з Державного земельного кадастру			
Загальна кількість днів надання послуги – 1 робочий день			
Загальна кількість днів надання послуги (передбачена законодавством) – 1 робочий день			

Примітка: дії або бездіяльність посадової особи територіального органу Держгеокадастру, адміністратора центру надання адміністративних послуг можуть бути оскаржені до суду в порядку, встановленому законом; рішення, дії або бездіяльність Державного кадастрового реєстратора можуть бути оскаржені: до територіального органу Держгеокадастру на території дії повноважень відповідного Державного кадастрового реєстратора, а також до Держгеокадастру, у порядку, встановленому Кабінетом Міністрів України; до суду в порядку, встановленому Кодексом адміністративного судочинства України.

Умовні позначки: В – виконує, У – бере участь, П – погоджує, З – затверджує.

ТИПОВА ТЕХНОЛОГІЧНА КАРТКА

адміністративної послуги з надання відомостей з Державного земельного кадастру у формі витягу з Державного земельного кадастру про землі в межах території територіальної громади

№ з/п	Етапи послуги	Відповідальна посадова особа і структурний підрозділ	Дія (В, У, П, З)	Термін виконання (днів)
1.	Прийом та реєстрація заяви суб'єкта звернення в центрі надання адміністративних послуг (крім заяв в електронній формі, поданих засобами телекомунікаційного зв'язку з використанням електронного підпису, що базується на кваліфікованому сертифікаті	Адміністратор центру надання адміністративних послуг	В	В день надходження



	Створення електронної форми заяви у Державному земельному кадастрі		В день реєстрації заяви у відповідному структурному підрозділі територіального органу Держгеокадастру
7.	Формування витягу з Державного земельного кадастру про землі в межах території територіальної громади за визначеною формою за допомогою програмного забезпечення Державного земельного кадастру або формування повідомлення про відмову у наданні відомостей з Державного земельного кадастру за визначеною формою за допомогою програмного забезпечення Державного земельного кадастру	Державний кадастровий реєстратор	В день реєстрації заяви у відповідному структурному підрозділі територіального органу Держгеокадастру
8.	Передача витягу з Державного земельного кадастру про землі в межах території територіальної громади у паперовій формі або повідомлення про відмову у наданні відомостей з Державного земельного кадастру у паперовій формі до спеціаліста відповідного структурного підрозділу територіального органу Держгеокадастру для проставлення у системі документообігу позначки про виконання послуги та передачі його до центру надання адміністративних послуг	Державний кадастровий реєстратор	В день реєстрації заяви у відповідному структурному підрозділі територіального органу Держгеокадастру
9.	Проставлення у системі документообігу відповідного структурного підрозділу територіального органу Держгеокадастру позначки про виконання послуги та передача витягу з Державного земельного кадастру про землі в межах території територіальної громади у паперовій формі або повідомлення про відмову у наданні відомостей з Державного земельного кадастру у паперовій формі до центру надання адміністративних послуг	Спеціаліст відповідного структурного підрозділу територіального органу Держгеокадастру	В день реєстрації заяви у відповідному структурному підрозділі територіального органу Держгеокадастру

Державного земельного кадастру в режимі реального часу в автоматизованому порядку формується заява про надання відомостей з Державного земельного кадастру, а також витяг з Державного земельного кадастру або повідомлення про відмову в наданні таких відомостей, які надаються заявникові в електронній формі засобами телекомунікаційного зв'язку на вказану у зверненні адресу електронної пошти або з використанням Єдиного державного веб-порталу електронних послуг, у тому числі через веб-сторінку Держгеокадастру. У цьому випадку формування документів у паперовій формі не здійснюється	земельного кадастру.	Державний кадастровий реєстратор	В день реєстрації заяви у відповідному структурному підрозділі територіального органу Держгеокадастру
6. Внесення до Державного земельного кадастру даних: 1) реєстраційний номер заяви (запиту); 2) дата реєстрації заяви (запиту); 3) відомості про особу, яка звернулася із заявою (запитом); 4) кадастровий номер (за наявності) та місцезнаходження земельної ділянки або дані про інший об'єкт Державного земельного кадастру, щодо якого здійснено запит; 5) підстави для надання відповідної інформації з посиланням на норму закону, яка передбачає право відповідного органу державної влади, органу місцевого самоврядування запитувати таку інформацію, а також реквізити справи, у зв'язку з якою виникла потреба в отриманні інформації (якщо запит здійснено органом державної влади, органом місцевого самоврядування); 6) відомості про оплату послуг з надання відомостей з Державного земельного кадастру або про їх безоплатне надання з посиланням на відповідну норму закону; 7) відомості про Державного кадастрового реєстратора, який прийняв заяву (запит)		Державний кадастровий реєстратор	В день реєстрації заяви у відповідному структурному підрозділі територіального органу Держгеокадастру



10.	Видана замовнику витягу з Державного земельного кадастру про землі в межах території територіальної громади у паперовій формі або повідомлення про відмову у наданні відомостей з Державного земельного кадастру у паперовій формі Завага про надання відомостей у паперовому вигляді підписується заявником під час видачі йому витягу або повідомлення про відмову у наданні відомостей з Державного земельного кадастру	Адміністратор центру надання адміністративних послуг	В	В день звернення заявника після отримання витягу з Державного земельного кадастру або повідомлення про відмову у наданні відомостей з Державного земельного кадастру
Загальна кількість днів надання послуги – 1 робочий день				
Загальна кількість днів надання послуги (перелічена законодавством) – 1 робочий день				

Примітка: дії або бездіяльність посадової особи територіального органу Держгеокадастру, адміністратора центру надання адміністративних послуг можуть бути оскаржені до суду в порядку, встановленому законом;
рішення, дії або бездіяльність Державного кадастрового реєстратора можуть бути оскаржені: до територіального органу Держгеокадастру на території дії повноважень відповідного Державного кадастрового реєстратора, а також до Держгеокадастру, у порядку, встановленому Кабінетом Міністрів України; до суду в порядку, встановленому Кодексом адміністративного судочинства України.

Умовні позначки: В – вихід, У – бере участь, П – погоджує, З – затверджує.

ТИПОВА ТЕХНОЛОГІЧНА КАРТКА

адміністративної послуги з надання відомостей з Державного земельного кадастру у формі витягу з Державного земельного кадастру про земельну ділянку з відомостями про речові права на земельну ділянку, їх обтяження, одержаними в порядку інформаційної взаємодії з Державного реєстру об'єктів нерухомого майна, включно з іншими відомостями, внесеними до Поземельної книги, а також відомостями про ділянки надр, надані у користування відповідно до спеціальних дозволів на користування надрами та актив про надання гірничих відводів, одержаними в порядку інформаційної взаємодії з Держгеонадрами та Держпраці (за наявності), та посиланням на документи, на підставі яких відомості про обмеження у використанні земель внесені до Державного земельного кадастру

№ з/п	Етапи послуги	Відповідальна посадова особа і структурний підрозділ	Дія (В, У, П, З)	Термін виконання (днів)
-------	---------------	--	------------------	-------------------------

1	Прийом та реєстрація заяви суб'єкта звернення в центрі надання адміністративних послуг (крім заяв в електронній формі, поданих технічними засобами електронних комунікацій з використанням електронного підпису, що базується на кваліфікованому сертифікаті електронного підпису, чи іншого альтернативного засобу електронної ідентифікації особи через Публічну кадастрову карту або з використанням Єдиного державного вебпорталу електронних послуг, у тому числі через Держгеокадастру)	Адміністратор центру надання адміністративних послуг	В	У день надходження
2	Передача заяви відповідному структурному підрозділу територіального органу Держгеокадастру	Адміністратор центру надання адміністративних послуг	В	Не пізніше наступного робочого дня після отримання
3	Реєстрація заяви у системі документообігу відповідного структурного підрозділу територіального органу Держгеокадастру, передача документів до Державного кадастрового реєстратора	Спеціаліст відповідного структурного підрозділу територіального органу Держгеокадастру	В	Протягом одного робочого дня (заяви реєструються у відповідному структурному підрозділі територіального органу Держгеокадастру в день їх надходження в порядку черговості)
4	Прийняття заяви в електронній формі, яку подано технічними засобами електронних комунікацій з використанням електронного підпису, що базується на кваліфікованому сертифікаті електронного підпису, чи іншого альтернативного засобу електронної ідентифікації особи через Публічну кадастрову карту або з використанням Єдиного державного вебпорталу електронних послуг, у тому числі через вебсторінку Держгеокадастру. За допомогою програмного забезпечення Державного земельного кадастру заявнику	Державний кадастровий реєстратор	В	У день надходження заяви в електронній формі до відповідного структурного підрозділу територіального органу Держгеокадастру в порядку черговості



	з надання відомостей з Державного земельного кадастру або про їх безоплатне надання з посиланням на відповідну норму закону. 7) відомості про Державного кадастрового реєстратора, який прийняв заяву (запит). Створення електронної форми заяви у Державному земельному кадастрі	Державний кадастровий реєстратор	У день реєстрації заяви у відповідному структурному підрозділі територіального органу Держгеокадастру
7	Формування витягу з Державного земельного кадастру про земельну ділянку за визначеною формою за допомогою програмного забезпечення Державного земельного кадастру або формування повідомлення про відмову у наданні відомостей з Державного земельного кадастру за визначеною формою за допомогою програмного забезпечення Державного земельного кадастру	Державний кадастровий реєстратор	У день реєстрації заяви у відповідному структурному підрозділі територіального органу Держгеокадастру
8	Передача витягу з Державного земельного кадастру про земельну ділянку в паперовій формі або повідомлення про відмову у наданні відомостей з Державного земельного кадастру в паперовій формі до спеціаліста відповідного структурного підрозділу територіального органу Держгеокадастру для представлення у системі документообігу позначки про виконання послуги та передачі його до центру надання адміністративних послуг	Державний кадастровий реєстратор	У день реєстрації заяви у відповідному структурному підрозділі територіального органу Держгеокадастру
9	Представлення у системі документообігу відповідного структурного підрозділу територіального органу Держгеокадастру позначки про виконання послуги та передачу витягу з Державного земельного кадастру про земельну ділянку в паперовій формі або повідомлення про відмову у наданні відомостей з Державного земельного кадастру в паперовій формі до центру надання адміністративних послуг	Спеціаліст відповідного структурного підрозділу територіального органу Держгеокадастру	У день реєстрації заяви у відповідному структурному підрозділі територіального органу Держгеокадастру

5	повідомляється про прийняття заяви та присвоєння їй реєстраційного номера	У режимі реального часу під час подання заяви в електронній формі	За допомогою програмного забезпечення Державного земельного кадастру
6	Внесення до Державного земельного кадастру таких даних: 1) реєстраційний номер заяви (запиту); 2) дата реєстрації заяви (запиту); 3) відомості про особу, яка звернулася із заявою (запитом); 4) кадастровий номер (за наявності) та місцезнаходження земельної ділянки або дані про інший об'єкт Державного земельного кадастру, щодо якого здійснено запит; 5) підстави для надання відповідної інформації з посиланням на норму закону, яка передбачає право відповідного органу державної влади, органу місцевого самоврядування запитувати таку інформацію, а також рекавіти справи, у зв'язку з якою виникла потреба в отриманні інформації (якщо запит здійснено органом державної влади, органом місцевого самоврядування); 6) відомості про оплату послуг	У день реєстрації заяви у відповідному структурному підрозділі територіального органу Держгеокадастру	Державний кадастровий реєстратор



10	Вдача замовнику витягу з Державного земельного кадастру про земельну ділянку в паперовій формі або повідомлення про відмову у наданні відомостей з Державного земельного кадастру в паперовій формі. Заява про надання відомостей у паперовому вигляді підписується заявником під час видачі йому витягу або повідомлення про відмову у наданні відомостей з Державного земельного кадастру	Адміністратор центру надання адміністративних послуг	В	В день звернення заявника після отримання витягу з Державного земельного кадастру про земельну ділянку або повідомлення про відмову у наданні відомостей з Державного земельного кадастру
Загальна кількість днів надання послуги				1 робочий день
Загальна кількість днів надання послуги (перелічена законодавством)				1 робочий день

Примітка. Дії або бездіяльність посадової особи територіального органу Держгеокадастру, адміністратора центру надання адміністративних послуг можуть бути оскаржені до суду в порядку, встановленому законом.

Рішення, дії або бездіяльність Державного кадастрового реєстратора можуть бути оскаржені: до територіального органу Держгеокадастру на території дії повноважень відповідного Державного кадастрового реєстратора, а також до Держгеокадастру у порядку, встановленому Кабінетом Міністрів України; до суду в порядку, встановленому Кодексом адміністративного судочинства України.

Умовні позначки: В – *виконує*; У – *бере участь*; П – *посереджує*; З – *затверджує*.

ТИПОВА ТЕХНОЛОГІЧНА КАРТКА

адміністративної послуги з надання відомостей з Державного земельного кадастру у формі витягу з Державного земельного кадастру про земельну ділянку з усіма відомостями, внесеними до Поземельної книги, крім відомостей про речові права на земельну ділянку, що виникли після 1 січня 2013 р., а також відомостями про ділянки надір, надані у користування відповідно до спеціальних дозволів на користування надрами та актів про надання гірничих відводів, одержаними в порядку інформаційної взаємодії з Держгеонадрами та Держжирарці (за наявності), та посилянням на документи, на підставі яких відомості про обмеження у використанні земель внесені до Державного земельного кадастру

№ з/п	Етапи послуги	Відповідає посадова особа і структурний підрозділ	Дія (В, У, П, З)	Термін виконання (днів)
1	Прийом та реєстрація заяви суб'єкта звернення в центрі надання адміністративних послуг (крім заяв в електронній формі, поданих технічними засобами)	Адміністратор центру надання адміністративних послуг	В	У день надходження

	електронним комунікаційним засобам електронного підпису, що базується на кваліфікованому сертифікаті електронного підпису, чи іншого альтернативного засобу електронної ідентифікації особи через Публічну кадастрову карту або використанням Єдиного державного вебпорталу електронних послуг, у тому числі через вебсторінку Держгеокадастру)			Не пізніше наступного робочого дня після отримання
2	Передача заяви відповідному структурному підрозділу територіального органу Держгеокадастру	Адміністратор центру надання адміністративних послуг	В	
3	Реєстрація заяви у системі документообігу відповідного структурного підрозділу територіального органу Держгеокадастру, передача документів до Державного кадастрового реєстратора	Спеціаліст відповідного структурного підрозділу територіального органу Держгеокадастру	В	Протягом одного робочого дня (заяви реєструються у відповідному структурному підрозділі територіального органу Держгеокадастру в день їх надходження в порядку черговості)
4	Прийняття заяви в електронній формі, поданої технічними засобами електронних комунікацій з використанням електронного підпису, що базується на кваліфікованому сертифікаті електронного підпису, чи іншого альтернативного засобу електронної ідентифікації особи через Публічну кадастрову карту або використанням Єдиного державного вебпорталу електронних послуг, у тому числі через вебсторінку Держгеокадастру. За допомогою програмного забезпечення Державного земельного кадастру заявнику повідомляється про прийняття	Державний кадастровий реєстратор	В	У день надходження заяви в електронній формі до відповідного структурного підрозділу територіального органу Держгеокадастру в порядку черговості



	безоплатне надання з посиланням на відповідну норму закону, 7) відомості про Державного кадастрового реєстратора, який прийняв заяву (запит). Створення електронної форми заяви у Державному земельному кадастрі		У день реєстрації заяви у відповідному структурному підрозділі територіального органу Держгеокадастру
7	Формування витягу з Державного земельного кадастру про земельну ділянку за визначеною формою за допомогою програмного забезпечення Державного земельного кадастру або формування повідомлення про відмову у наданні відомостей з Державного земельного кадастру за визначеною формою за допомогою програмного забезпечення Державного земельного кадастру	Державний кадастровий реєстратор	В
8	Передача витягу з Державного земельного кадастру про земельну ділянку в паперовій формі або повідомлення про відмову у наданні відомостей з Державного земельного кадастру в паперовій формі до спеціаліста відповідного структурного підрозділу територіального органу Держгеокадастру для проставлення у системі документообігу позначки про виконання послуги та передачі його до центру надання адміністративних послуг	Державний кадастровий реєстратор	В
9	Проставлення у системі документообігу відповідного структурного підрозділу територіального органу Держгеокадастру позначки про виконання послуги та передача витягу з Державного земельного кадастру про земельну ділянку в паперовій формі або повідомлення про відмову у наданні відомостей з Державного земельного кадастру в паперовій формі до центру надання адміністративних послуг	Спеціаліст відповідного структурного підрозділу територіального органу Держгеокадастру	В

заяви та присвоєння їй реєстраційного номера	У разі подання заяви в електронній формі програмним забезпеченням Державного земельного кадастру в режимі реального часу в автоматизованому порядку формується заява про надання відомостей з Державного земельного кадастру, а також витяг з Державного земельного кадастру про земельну ділянку або повідомлення про відмову в наданні таких відомостей, які надсилаються заявникові в електронній формі технічними засобами електронних комунікацій на вказану у зверненні адресу електронної пошти або використанням Єдиного державного вебпорталу електронних послуг, у тому числі через вебсторінку Держгеокадастру. У цьому випадку формування документів у паперовій формі не здійснюється	У режимі реального часу під час подання заяви в електронній формі
5	За допомогою програмного забезпечення Державного земельного кадастру	В
6	Внесення до Державного земельного кадастру таких даних: 1) реєстраційний номер заяви (запиту); 2) дата реєстрації заяви (запиту); 3) відомості про особу, яка звернулася із заявою (запитом); 4) кадастровий номер (за наявності) та місцезнаходження земельної ділянки або дані про інший об'єкт Державного земельного кадастру, щодо якого здійснено запит; 5) підстави для надання відповідної інформації з посиланням на норму закону, яка передбачає право відповідного органу державної влади, органу місцевого самоврядування запитувати таку інформацію, а також реквізити справи, у зв'язку з якою виникла потреба в отриманні інформації (якщо запит здійснено органом державної влади, органом місцевого самоврядування); 6) відомості про оплату послуг з надання відомостей з Державного земельного кадастру або про їх	У день реєстрації заяви у відповідному структурному підрозділі територіального органу Держгеокадастру
	Державний кадастровий реєстратор	В



10	Видача замовнику витягу з Державного земельного кадастру про земельну ділянку в паперовій формі або повідомлення про відмову у наданні відомостей з Державного земельного кадастру в паперовій формі. Заява про надання відомостей у паперовому вигляді підписується замовником під час видачі йому витягу або повідомлення про відмову у наданні відомостей з Державного земельного кадастру	Адміністратор центру надання адміністративних послуг	В	В день звернення заявника після отримання витягу з Державного земельного кадастру про земельну ділянку або повідомлення про відмову у наданні відомостей з Державного земельного кадастру
Загальна кількість днів надання послуги		1 робочий день		
Загальна кількість днів надання послуги (передбачена законодавством)		1 робочий день		

Примітка. Дії або бездіяльність посадової особи територіального органу Держгеокадастру, адміністратора центру надання адміністративних послуг можуть бути оскаржені до суду в порядку, встановленому законом.

Рішення, дії або бездіяльність Державного кадастрового реєстратора можуть бути оскаржені до територіального органу Держгеокадастру на території дії повноважень відповідного Державного кадастрового реєстратора, а також до Держгеокадастру у порядку, встановленому Кабінетом Міністрів України, до суду в порядку, встановленому Кодексом адміністративного судочинства України.

Умовні позначки: В – викорює; У – бере участь; П – погоджує; З – затверджує.

ТИПОВА ТЕХНОЛОГІЧНА КАРТКА

адміністративної послуги з надання відомостей з Державного земельного кадастру у формі витягу з Державного земельного кадастру про землі в межах адміністративно-територіальних одиниць

№ з/п	Етапи послуги	Відповідальна посадова особа і структурний підрозділ	Дія (В, У, П, З)	Термін виконання (днів)
1	Прийом та реєстрація заяви суб'єкта звернення в центрі надання адміністративних послуг (крім заяв в електронній формі, поданих технічними засобами електронних комунікацій з використанням електронного підпису, що базується на кваліфікованому електронному підпису, чи іншого альтернативного засобу електронної	Адміністратор центру надання адміністративних послуг	В	Протягом одного робочого дня

	ідентифікації особи через Публічну кадастрову карту або з використанням Єдиного державного вебпорталу електронних послуг, у тому числі через вебсторінку Держгеокадастру)			Не пізніше наступного робочого дня після отримання
2	Передача заяви відповідному структурному підрозділу територіального органу Держгеокадастру	Адміністратор центру надання адміністративних послуг	В	
3	Реєстрація заяви у системі документообігу відповідного підрозділу територіального органу Держгеокадастру, передача документів до Державного кадастрового реєстратора	Спеціаліст відповідного структурного підрозділу територіального органу Держгеокадастру	В	Протягом одного робочого дня (заяви реєструються у відповідному структурному підрозділі територіального органу Держгеокадастру в день IX надходження в порядку черговості)
4	Прийняття заяви в електронній формі, поданої технічними засобами електронних комунікацій з використанням електронного підпису, що базується на кваліфікованому сертифікаті електронного підпису, чи іншого альтернативного засобу електронної ідентифікації особи через Публічну кадастрову карту або з використанням Єдиного державного вебпорталу електронних послуг, у тому числі через вебсторінку Держгеокадастру. За допомогою програмного забезпечення Державного земельного кадастру заявнику повідомляється про прийняття заяви та присвоєння їй реєстраційного номера	Державний кадастровий реєстратор	В	У день надходження заяви в електронній формі до відповідного структурного підрозділу територіального органу Держгеокадастру в порядку черговості
5	Внесення до Державного земельного кадастру таких даних: 1) реєстраційний номер заяви (запиту); 2) дата реєстрації заяви (запиту); 3) відомості про особу, яка звернулася із заявою (запитом); 4) кадастровий номер (за наявності) та місце розташування земельної ділянки або дані про інший об'єкт Державного земельного кадастру, щодо якого здійснено запит.	Державний кадастровий реєстратор	В	У день реєстрації заяви у відповідному структурному підрозділі територіального органу Держгеокадастру

<p>5) підстави для надання відповідної інформації з посиланням на норму закону, яка передбачає відповідного органу державної влади, органу місцевого самоврядування запитувати таку інформацію, а також реквізити справи, у зв'язку з якою виникла потреба в отриманні інформації (якщо запит здійснено органом державної влади, органом місцевого самоврядування);</p> <p>6) відомості про оплату послуг з надання відомостей з Державного земельного кадастру або про їх безоплатне надання з посиланням на відповідну норму закону;</p> <p>7) відомості (у разі наявності) про Державного кадастрового реєстратора, який прийняв заяву (запит).</p> <p>Створення електронної форми заяви у Державному земельному кадастрі</p>	<p>Державний кадастровий реєстратор</p>	<p>В</p>	<p>У день реєстрації заяви у відповідному структурному підрозділі територіального органу Держгеокадастру</p>
<p>6) формування витягу з Державного земельного кадастру про землі в межах території адміністративно-територіальних одиниць за визначеною формою за допомогою програмного забезпечення Державного земельного кадастру або формування повідомлення про відмову у наданні відомостей з Державного земельного кадастру за визначеною формою за допомогою програмного забезпечення Державного земельного кадастру</p>	<p>Державний кадастровий реєстратор</p>	<p>В</p>	<p>У день реєстрації заяви у відповідному структурному підрозділі територіального органу Держгеокадастру</p>
<p>8) Передає витяг з Державного земельного кадастру про землі в межах адміністративно-територіальних одиниць у паперовій формі або повідомлення</p>	<p>Державний кадастровий реєстратор</p>	<p>В</p>	<p>У день реєстрації заяви у відповідному структурному підрозділі</p>

<p>про відмову у наданні відомостей з Державного земельного кадастру в паперовій формі до спеціаліста відповідного структурного підрозділу територіального органу Держгеокадастру для проставлення у системі документообігу позначки про виконання послуги та передачі його до центру надання адміністративних послуг</p>	<p>9</p> <p>Проставляє у системі документообігу відповідного структурного підрозділу територіального органу Держгеокадастру позначку про виконання послуги та передає витяг з Державного земельного кадастру про землі в межах території адміністративно-територіальних одиниць в паперовій формі або повідомлення про відмову у наданні відомостей з Державного земельного кадастру в паперовій формі до центру надання адміністративних послуг</p>	<p>В</p> <p>Спеціаліст відповідного структурного підрозділу територіального органу Держгеокадастру</p>	<p>територіального органу Держгеокадастру</p> <p>У день реєстрації заяви у відповідному структурному підрозділі територіального органу Держгеокадастру</p>
<p>10</p> <p>Видача замовнику витягу з Державного земельного кадастру про землі в межах території адміністративно-територіальних одиниць в паперовій формі або повідомлення про відмову у наданні відомостей з Державного земельного кадастру в паперовій формі. Заява про надання відомостей у паперовому вигляді підписується зазвичай під час видачі йому витягу або повідомлення про відмову у наданні відомостей з Державного земельного кадастру</p>	<p>Адміністратор центру надання адміністративних послуг</p>	<p>В</p> <p>Адміністратор центру надання адміністративних послуг</p>	<p>У день звернення заявника після отримання витягу з Державного земельного кадастру про землі в межах адміністративно-територіальних одиниць або повідомлення про відмову у наданні відомостей з Державного земельного кадастру</p>
<p>Загальна кількість днів надання послуги</p>			<p>1 робочий день</p>
<p>Загальна кількість днів надання послуги (перелічена законодавством)</p>			<p>1 робочий день</p>

Примітка. Дії або бездіяльність посадової особи територіального органу Держгеокадастру, адміністратора центру надання адміністративних послуг можуть бути оскаржені до суду в порядку, встановленому законом.

Рішення, дії або бездіяльність Державного кадастрового реєстратора можуть бути оскаржені: до територіального органу Держгеокадастру на території дії повноважень відповідного Державного кадастрового реєстратора, а також до Держгеокадастру у



порядку, встановленому Кабінетом Міністрів України; до суду в порядку, встановленому Кодексом адміністративного судочинства України.
Умовні позначки: В – виконує; У – бере участь; П – погоджує; З – затверджує.

ТИПОВА ТЕХНОЛОГІЧНА КАРТКА

адміністративної послуги з надання відомостей з Державного земельного кадастру у формі витягу з Державного земельного кадастру про обмеження у використанні земель

№ з/п	Етапи послуги	Відповідальна посадова особа і структурний підрозділ	Дія (В, У, П, З)	Термін виконання (днів)
1	Прийом та реєстрація заяви суб'єкта звернення в центрі надання адміністративних послуг (крім заяв в електронній формі, поданих технічними засобами електронних комунікацій з використанням електронного підпису, що базується на альтернативному засобу електронної ідентифікації особи через Публічну кадастрову карту або з використанням Єдиного державного вебпорталу електронних послуг, у тому числі через Держгеокадастру)	Адміністратор центру надання адміністративних послуг	В	Протягом одного робочого дня
2	Передача заяви відповідному структурному підрозділу територіального органу Держгеокадастру	Адміністратор центру надання адміністративних послуг	В	Не пізніше наступного робочого дня після отримання
3	Реєстрація заяви у системі документообігу відповідного структурного підрозділу територіального органу Держгеокадастру, передача документів до Державного кадастрового реєстратора	Спеціаліст відповідного структурного підрозділу територіального органу Держгеокадастру	В	Протягом одного робочого дня (заяви реєструються у відповідному структурному підрозділі територіального органу Держгеокадастру в день надходження в порядку черговості)
4	Прийняття заяви в електронній формі, поданої технічними засобами електронних	Державний кадастровий реєстратор	В	У день надходження заяви в електронній формі до відповідного

комунікацій з використанням електронного підпису, що базується на кваліфікованому сертифікаті електронного підпису, чи іншого альтернативного засобу електронної ідентифікації особи через Публічну кадастрову карту або з використанням Єдиного державного вебпорталу електронних послуг, у тому числі через Держгеокадастру. За допомогою програмного забезпечення Державного земельного кадастру заявнику повідомляється про прийняття заяви та присвоєння їй реєстраційного номера	Державний кадастровий реєстратор	В	У день реєстрації заяви у відповідному структурному підрозділі територіального органу Держгеокадастру
5	Внесення до Державного земельного кадастру таких даних: 1) реєстраційний номер заяви, 2) дата реєстрації заяви, 3) відомості про особу, яка звернулася із заявою (запитом); 4) кадастровий номер (за наявності) та місце розташування земельної ділянки або дані про інший об'єкт Державного земельного кадастру, щодо якого здійснено запит; 5) підстави для надання відповідної інформації з посиланням на норму закону, яка передбачає право відповідного органу державної влади, органу місцевого самоврядування запитувати таку інформацію, а також реквізити справи, у зв'язку з якою виникла потреба в отриманні інформації (якщо запит здійснено органом державної влади, органом місцевого самоврядування); 6) відомості про оплату послуг з надання відомостей з Державного земельного кадастру або про їх безоплатне надання з посиланням на відповідну норму закону; 7) відомості про Державного кадастрового реєстратора, який прийняв заяву.	Державний кадастровий реєстратор	В



Створення електронної форми заяви у Державному земельному кадастрі	Державний кадастровий реєстратор	В	У день реєстрації заяви у відповідному структурному підрозділі територіального органу Держгеокадастру
6 Формування витягу з Державного земельного кадастру про обмеження у використанні земель за визначеною формою за допомогою програмного забезпечення Державного земельного кадастру або формування повідомлення про відмову у наданні відомостей з Державного земельного кадастру за допомогою програмного забезпечення Державного земельного кадастру	Державний кадастровий реєстратор	В	У день реєстрації заяви у відповідному структурному підрозділі територіального органу Держгеокадастру
7 Надсилання витягу з Державного земельного кадастру про обмеження у використанні земель або повідомлення про відмову у наданні відомостей Державного земельного кадастру заявникові в електронній формі технічними засобами електронних комунікацій на вказану у зверненні адресу електронної пошти або з використанням Єдиного державного вебпорталу електронних послуг, у тому числі через вебсторінку Держгеокадастру	Державний кадастровий реєстратор	В	У день реєстрації заяви у відповідному структурному підрозділі територіального органу Держгеокадастру
8 За бажанням заявника передає витяг з Державного земельного кадастру про обмеження у використанні земель в паперовій формі або повідомлення про відмову у наданні відомостей Державного земельного кадастру в паперовій формі до спеціаліста відповідного структурного підрозділу територіального органу Держгеокадастру для представлення у системі документообігу позначки про виконання послуги та передачі його до центру надання	Державний кадастровий реєстратор	В	У день реєстрації заяви у відповідному структурному підрозділі територіального органу Держгеокадастру

адміністративних послуг			
9 Проставляє у системі документообігу відповідного структурного підрозділу територіального органу Держгеокадастру позначку про виконання послуги та передає витяг з Державного земельного кадастру про обмеження у використанні земель в паперовій формі або повідомлення про відмову у наданні відомостей з Державного земельного кадастру в паперовій формі до центру надання адміністративних послуг	Спеціаліст відповідного структурного підрозділу територіального органу Держгеокадастру	В	У день реєстрації заяви у відповідному структурному підрозділі територіального органу Держгеокадастру
10 Видача замовнику витягу з Державного земельного кадастру про обмеження у використанні земель в паперовій формі або повідомлення про відмову у наданні відомостей з Державного земельного кадастру в паперовій формі. Заява про надання відомостей у паперовому вигляді підписується заявником під час видачі йому витягу або повідомлення про відмову у наданні відомостей з Державного земельного кадастру	Адміністратор центру надання адміністративних послуг	В	У день звернення заявника після отримання витягу з Державного земельного кадастру про обмеження у використанні земель або повідомлення про відмову у наданні відомостей з Державного земельного кадастру
Загальна кількість днів надання послуги			1 робочий день
Загальна кількість днів надання послуги (передбачена законодавством)			1 робочий день

Примітка. Дії або бездіяльність посадової особи територіального органу Держгеокадастру, адміністратора центру надання адміністративних послуг можуть бути оскаржені до суду в порядку, встановленому законом.

Рішення, дії або бездіяльність Державного кадастрового реєстратора можуть бути оскаржені: до територіального органу Держгеокадастру на території дії повноважень відповідного Державного кадастрового реєстратора, а також до Держгеокадастру у порядку, встановленому Кабінетом Міністрів України; до суду в порядку, встановленому Кодексом адміністративного судочинства України.

Умовні позначки: В – виконус; У – бере участь; П – погоджує; З – затверджує.

ТИПОВА ТЕХНОЛОГІЧНА КАРТКА

адміністративної послуги з надання відомостей з Державного земельного кадастру у формі витягу з Державного земельного кадастру про обмеження у використанні



земель з посиленням на документи, на підставі яких відомості про обмеження у використанні земель внесені до Державного земельного кадастру

державного вебпорталу електронних послуг, у тому числі через Держгеокадастру. За допомогою програмного забезпечення Державного земельного кадастру заявнику повідомляється про прийняття заяви та присвоєння їй реєстраційного номера				
5	Внесення до Державного земельного кадастру таких даних: 1) реєстраційний номер заяви; 2) дата реєстрації заяви; 3) відомості про особу, яка звернулася із заявою (запитом); 4) кадастровий номер (за наявності) та місце розташування земельної ділянки або дані про інший об'єкт Державного земельного кадастру, щодо якого здійснено запит; 5) підстави для надання відповідної інформації з посиланням на норму закону, яка передбачає право відповідного органу державної влади, органу місцевого самоврядування запитувати таку інформацію, а також реквізити справи, у зв'язку з якою виникла потреба в отриманні інформації (якщо запит здійснено органом державної влади, органом місцевого самоврядування); 6) відомості про оплату послуг з надання відомостей з Державного земельного кадастру або про їх безоплатне надання з посиланням на відповідну норму закону; 7) відомості про Державного кадастрового реєстратора, який прийняв заяву. Створення електронної форми заяви у Державному земельному кадастрі	Державний кадастровий реєстратор	В	У день реєстрації заяви у відповідному структурному підрозділі територіального органу Держгеокадастру
6	Формування витягу з Державного земельного кадастру про обмеження у використанні земель за визначеною формою з посиланням на документи, на підставі яких відомості про обмеження у використанні земель внесені до Державного земельного	Державний кадастровий реєстратор	В	У день реєстрації заяви у відповідному структурному підрозділі територіального органу Держгеокадастру

№ з/п	Етапи послуги	Відповідальна посадова особа і структурний підрозділ	Дія (В, У, Ц, 3)	Термін виконання (днів)
1	Прийом та реєстрація заяви суб'єкта звернення в центрі надання адміністративних послуг (крім заяв в електронній формі, поданих технічними засобами електронних комунікацій з використанням електронного підпису, що базується на кваліфікованому сертифікаті електронного підпису, чи іншого альтернативного засобу електронної ідентифікації особи або з використанням Єдиного державного вебпорталу електронних послуг, у тому числі через вебсторінку Держгеокадастру)	Адміністратор центру надання адміністративних послуг	В	Протягом одного робочого дня
2	Передача заяви відповідному структурному підрозділу територіального органу Держгеокадастру	Адміністратор центру надання адміністративних послуг	В	Не пізніше наступного робочого дня після отримання
3	Реєстрація заяви у системі документообігу відповідного структурного підрозділу територіального органу Держгеокадастру, передача документів до Державного кадастрового реєстратора	Спеціаліст відповідного структурного підрозділу територіального органу Держгеокадастру	В	Протягом одного робочого дня (заяви реєструються у відповідному структурному підрозділі територіального органу Держгеокадастру в день надходження їх нарядку черговості)
4	Прийняття заяви в електронній формі, поданої технічними засобами електронних комунікацій з використанням електронного підпису, що базується на кваліфікованому сертифікаті електронного підпису, чи іншого альтернативного засобу електронної ідентифікації особи через Публічну кадастрову карту або з використанням Єдиного	Державний кадастровий реєстратор	В	У день надходження заяви в електронній формі до відповідного структурного підрозділу територіального органу Держгеокадастру в порядку черговості



кадастру, за допомогою програмного забезпечення Держгеокадастру або формування повідомлення про відмову у наданні відомостей з Державного земельного кадастру за визначеною формою за допомогою програмного забезпечення Державного земельного кадастру	Державний кадастровий реєстратор	В	У день реєстрації заяви у відповідному структурному підрозділі територіального органу Держгеокадастру
7	Надсилання витягу з Державного земельного кадастру про обмеження у використанні земель з послідовним на документи, на підставі яких відомості про обмеження у використанні земель внесені до Державного земельного кадастру, або повідомлення про відмову у наданні відомостей з Державного земельного кадастру заявникові в електронній формі технічними засобами електронних комунікацій на вказану у зверненні адресу електронної пошти або з використанням Єдиного державного вебпорталу електронних послуг, у тому числі через вебсторінку Держгеокадастру	Державний кадастровий реєстратор	В
8	За бажанням заявника передає витяг з Державного земельного кадастру про обмеження у використанні земель з послідовним на документи, на підставі яких відомості про обмеження у використанні земель внесені до Державного земельного кадастру, в паперовій формі або повідомлення про відмову у наданні відомостей з Державного земельного кадастру у паперовій формі до спеціаліста відповідного структурного підрозділу територіального органу Держгеокадастру для проствалення в системі документообігу позначки про виконання послуги та передачі його до центру надання адміністративних послуг	Державний кадастровий реєстратор	В
9	Проставляє у системі документообігу відповідного	Спеціаліст відповідного	В
			У день реєстрації заяви у відповідному

структурного територіального органу Держгеокадастру позначку про виконання послуги та передає витяг з Державного земельного кадастру про обмеження у використанні земель з послідовним на документи, на підставі яких відомості про обмеження у використанні земель внесені до Державного земельного кадастру, в паперовій формі або повідомлення про відмову у наданні відомостей з Державного земельного кадастру у паперовій формі до центру надання адміністративних послуг	структурного підрозділу територіального органу Держгеокадастру	структурному підрозділі територіального органу Держгеокадастру
10	Видача замовнику витягу з Державного земельного кадастру про обмеження у використанні земель з послідовним на документи, на підставі яких відомості про обмеження у використанні земель внесені до Державного земельного кадастру, у паперовій формі або повідомлення про відмову у наданні відомостей з Державного земельного кадастру в паперовій формі. Заява про надання відомостей в паперовому вигляді підписується заявником під час видачі йому витягу або повідомлення про відмову у наданні відомостей з Державного земельного кадастру	Адміністратор центру надання адміністративних послуг
		У день звернення заявника після отримання витягу з Державного земельного кадастру про обмеження у використанні земель з послідовним на документи, на підставі яких відомості про обмеження у використанні земель внесені до Державного земельного кадастру, або повідомлення про відмову у наданні відомостей з Державного земельного кадастру
Загальна кількість днів надання послуги		1 робочий день
Загальна кількість днів надання послуги (передбачена законодавством)		1 робочий день

Примітка. Дії або бездіяльність посадової особи територіального органу Держгеокадастру, адміністратора центру надання адміністративних послуг можуть бути оскаржені до суду в порядку, встановленому законом.

Рішення, дії або бездіяльність Державного кадастрового реєстратора можуть бути оскаржені до територіального органу Держгеокадастру на території дії повноважень відповідного Державного кадастрового реєстратора, а також до Держгеокадастру у порядку, встановленому Кабінетом Міністрів України; до суду в порядку, встановленому Кодексом адміністративного судочинства України.

Умовні позначки: В – виконус; У – бере участь; П – посвіджує; З – зат

