

ЗАТВЕРДЖЕНО
Наказ Головного управління
Держгеокадастру у
Херсонській області
23.10.2023 № 82

ТИПОВА ТЕХНОЛОГІЧНА КАРТКА

адміністративної послуги з виправлення технічної помилки у відомостях з Державного земельного кадастру, допущеної органом, що здійснив його ведення, з видачею витягу

№ з/п	Етапи послуги	Відповідальна посадова особа і структурний підрозділ	Дні (В, У, П, З)	Термін виконання (днів)
1.	Прийняття пакета документів, поданих заявником із повідомленням/заявою в електронній формі засобами телекомунікаційного зв'язу з підпису, що базується на використанні електронного кваліфікованого сертифікату електронного підпису, чи іншого альтернативного засобу електронної ідентифікації особи з використанням Єдиного державного вебпорталу електронних послуг, у тому числі через веб-сторінку Держгеокадастру (у тому числі з Державного аграрного реєстру). За допомогою програмного забезпечення Державного земельного кадастру заявнику повідомляється про прийняття повідомлення та присвоєний реєстраційний номер	Державний кадастровий реєстратор	В	В день надходження повідомлення в електронній формі до відповідного структурного підрозділу Держгеокадастру в порядку черговості
2.	Розгляд повідомлення про виявлення технічної помилки та виконання за результатами його розгляду дій. Виправлення відомостей у Державному земельному кадастрі Виконус. Перебірку відомостей Державного земельного кадастру на відповідність інформації, що міститься в документах, які є підставою для внесення таких відомостей, щодо визначення	Державний кадастровий реєстратор	В 3	Не пізніше одного робочого дня з дня реєстрації повідомлення або не пізніше наступного дня у разі формування письмового повідомлення про виправлення помилки заінтересованим особам за

помилку, виправлення помилки, складася в електронній формі з накладеним кваліфікованим електронним підпису протокол виправлення помилки за визначеною формою, на аркуші документа у паперовій формі, в якому виявлено технічну помилку, робить позначку про наявність та виправлення помилки за визначеною формою, формує заявникові за його бажанням витяг, довідку з Державного земельного кадастру, викопіювання з картографічних матеріалів Державного земельного кадастру на заміну документа, в якому виявлено помилку, готує письмове повідомлення про виправлення помилки заінтересованим особам. Виправлення технічної помилки здійснюється Державним кадастровим реєстратором у Державному земельному кадастрі, довідці з Державного земельного кадастру, викопіюванні з картографічних матеріалів Державного земельного кадастру та всіх документах, які створюються під час ведення Державного земельного кадастру (в електронній та паперовій формі) та містять відповідні відомості, шляхом повторного виготовлення (в електронній та паперовій формі) відповідних документів (к аркушів). Приймає рішення про відмову у виправленні помилки із зазначеним причини відмови за визначеною формою.	визначеною формою (у тому числі власників, користувачів земельних ділянок, а також третіх осіб, інтереси яких стосуються виправлення помилки)
--	---



	<p>5. Простає у системі документообігу відповідному структурному підрозділу територіального органу Держгеокадастру позначку про виконання послуги та передає сформований для видачі заявнику пакет документів до центру надання адміністративних послуг</p>	<p>Спеціаліст відповідного структурного підрозділу Держгеокадастру</p>	<p>Не пізніше одного робочого дня з дня реєстрації повідомлення або не пізніше наступного дня у разі формування письмового повідомлення про виправлення помилки заінтересованим особам за визначеною формою (у тому числі власників, користувачів земельних ділянок, а також третіх осіб, інтересів яких стосувався виправлення помилки)</p>
	<p>6. Видає заявнику пакет документів, сформований за результатами розгляду повідомлення про виконання адміністративних послуг</p>	<p>Адміністратор центру надання адміністративних послуг</p>	<p>В день звернення заявника після отримання документів за результатами розгляду повідомлення про виконання помилки від територіального органу Держгеокадастру</p>
<p>Загальна кількість днів надання послуги –</p>			<p>2 робочих дні</p>
<p>Загальна кількість днів надання послуги (передбачена законодавством) –</p>			<p>2 робочих дні</p>

<p>електронного підпису протоколу виправлення помилки, що виникла під час державної реєстрації земельної ділянки або внаслідок перенесення до Державного земельного кадастру відомостей про земельні ділянки, які не зареєстровані в державному реєстрі земель, передачу органу державної реєстрації прав інформації в порядку інформаційного обміну про виправлену помилку, що виникла під час державної реєстрації земельної ділянки з порушенням вимог Порядку ведення Державного земельного кадастру (у разі зміни площі або меж земельної ділянки).</p>	<p>Державний кадастровий реєстратор</p>	<p>Не пізніше одного робочого дня з дня реєстрації повідомлення або не пізніше наступного дня у разі формування письмового повідомлення про виправлення помилки заінтересованим особам за визначеною формою (у тому числі власників, користувачів земельних ділянок, а також третіх осіб, інтересів яких стосувався виправлення помилки)</p>
<p>3. Надсилає сформовані для видачі документи в електронній формі з накладним кваліфікованим електронним підписом засобами телекомунікаційного зв'язу або з використанням Єдиного державного вебпорталу електронних послуг, у тому числі через веб-сторінку Держгеокадастру</p>	<p>Державний кадастровий реєстратор</p>	<p>Не пізніше одного робочого дня з дня реєстрації повідомлення або не пізніше наступного дня у разі формування письмового повідомлення про виправлення помилки заінтересованим особам за визначеною формою (у тому числі власників, користувачів земельних ділянок, а також третіх осіб, інтересів яких стосувався виправлення помилки)</p>
<p>4. Передає сформований для видачі заявнику пакет документів до спеціаліста відповідного структурного підрозділу територіального органу Держгеокадастру для проставлення у системі документообігу позначки про виконання послуги та передачі його до центру надання адміністративних послуг</p>	<p>Державний кадастровий реєстратор</p>	<p>Не пізніше одного робочого дня з дня реєстрації повідомлення або не пізніше наступного дня у разі формування письмового повідомлення про виправлення помилки заінтересованим особам за визначеною формою (у тому числі власників, користувачів земельних ділянок, а також третіх осіб, інтересів яких стосувався виправлення помилки)</p>



Примітка: дії або бездіяльність посадової особи територіального органу Держгеокадастру, адміністратора центру надання адміністративних послуг можуть бути оскаржені до суду в порядку, встановленому законом; рішення, дії або бездіяльність Державного кадастрового реєстратора можуть бути оскаржені: до Держгеокадастру, у порядку, встановленому Кабінетом Міністрів України, до суду в порядку, встановленому Кодексом адміністративного судочинства України.

Умовні позначки: В – виконує; У – бере участь; П – погоджує; З – затверджує.

ТИПОВА ТЕХНОЛОГІЧНА КАРТКА

адміністративної послуги з внесення до Державного земельного кадастру відомостей про межі частини земельної ділянки, на яку поширюються права суборенди, сервітуту, з видачею витягу

№ з/п	Етапи послуги	Відповідальна посадова особа і структурний підрозділ	Дія (В, У, П, З)	Термін виконання (днів)
1.	Прийняття пакета документів, поданих заявником із заповнення в електронній формі засобами телекомунікаційного зв'язку з використанням електронного підпису, що базується на кваліфікованому сертифікаті електронного підпису, чи іншого альтернативного засобу електронної ідентифікації особи з використанням Єдиного державного вебпорталу електронних послуг, у тому числі через веб-сторінку Держгеокадастру. За допомогою програмного забезпечення Державного земельного кадастру заявнику повідомляється про прийняття заяви та присвоєний їй реєстраційний номер	Державний кадастровий реєстратор	В	В день надходження заяви з пакетом документів в електронній формі до відповідного структурного підрозділу територіального органу Держгеокадастру в порядку черговості
2.	Розгляд заяву разом з документами та перебіг: відповідність документів вимогам законодавства, електронний документ	Державний кадастровий реєстратор	В	Не пізніше тринадцятого робочого дня з дня реєстрації заяви
3.	У разі прийняття рішення про внесення до Державного земельного кадастру відомостей про межі частини земельної ділянки, на яку поширюються права суборенди, сервітуту виконує: Державного земельного кадастру вносить відомості, які містять електронний	Державний кадастровий реєстратор	В З	Не пізніше тринадцятого робочого дня з дня реєстрації заяви

документ, до Державного земельного кадастру, та здійснює внесення відомостей про межі частини земельної ділянки, на яку поширюються права суборенди, сервітуту; накладає на документацию із землеустрою, яка подана заявником в електронній формі, кваліфікований електронний підпис; формує витяг з Державного земельного кадастру про земельну ділянку на підтвердження внесення відомостей (змін до них) про земельну ділянку за визначеною формою; оприлюднює інформацію про внесення відомостей до Державного земельного кадастру та відповідні відомості про об'єкти Державного земельного кадастру згідно з вимогами законодавства. У разі прийняття рішення про надання відмови у внесенні до Державного земельного кадастру відомостей про межі частини земельної ділянки, на яку поширюються права суборенди, сервітуту виконує: складання за допомогою програмного забезпечення Державного земельного кадастру протоколу проведення перевірки електронного документа за визначеною формою; формує рішення про відмову у внесенні до Державного земельного кадастру відомостей про межі частини земельної ділянки, на яку поширюються права суборенди, сервітуту за визначеною формою. Підписує документи у паперовій формі та засвідчує свій підпис власною печаткою, а в електронній формі, - посадує власним кваліфікованим електронним підписом.	Державний кадастровий реєстратор	В	Не пізніше чотирнадцятого робочого дня з дня реєстрації заяви	
4.	Накладася сформовані для видачі документи в електронній формі з накладеним кваліфікованим електронним підписом засобами телекомунікаційного зв'язку на вказану у заяві про внесення відомостей (змін до них) адресу електронної пошти або з використанням Єдиного державного вебпорталу електронних послуг, у тому числі через веб-сторінку Держгеокадастру	Державний кадастровий реєстратор	В	Не пізніше чотирнадцятого робочого дня з дня реєстрації заяви
5.	Передас витяг з Державного земельного кадастру про земельну ділянку або	Державний кадастровий реєстратор	В	Не пізніше чотирнадцятого робочого дня з дня реєстрації заяви

рішення про відмову у внесенні до Державного земельного кадастру відомостей про межі частини земельної ділянки, на яку поширюються права суборенди, сервітуту до спеціаліста відповідного структурного підрозділу територіального органу Держгеокадастру для представлення у системі документообігу позначки про виконання послуги та передачі його до центру надання адміністративних послуг	реєстратор	робочого дня з дня реєстрації заяви
6. Проставляє у системі документообігу відповідного структурного підрозділу територіального органу Держгеокадастру позначку про виконання послуги та передає витяг з Державного земельного кадастру про земельну ділянку або рішення про відмову у внесенні до Державного земельного кадастру відомостей про межі частини земельної ділянки, на яку поширюються права суборенди, сервітуту до центру надання адміністративних послуг.	Спеціаліст відповідного структурного підрозділу територіального органу Держгеокадастру	В Не пізніше чотирнадцятого робочого дня з дня реєстрації заяви
7. Видача замовнику витягу з Державного земельного кадастру про земельну ділянку або рішення про відмову у внесенні до Державного земельного кадастру відомостей про межі частини земельної ділянки, на яку поширюються права суборенди, сервітуту.	Адміністратор центру надання адміністративних послуг	В В день звернення заявника після отримання рішення про відмову у внесенні відомостей (змін до них)
Загальна кількість днів надання послуги –		14 робочих днів
Загальна кількість днів надання послуги (перерахована законодавством) –		14 робочих днів

Примітка: дії або бездіяльність посадової особи територіального органу Держгеокадастру, адміністратора центру надання адміністративних послуг можуть бути оскаржені до суду в порядку, встановленому законом;

рішення, дії або бездіяльність Державного кадастрового реєстратора можуть бути оскаржені до Держгеокадастру, у порядку, встановленому Кабінетом Міністрів України, до суду в порядку, встановленому Кодексом адміністративного судочинства України.

Умовні позначки: В – виконує; У – бере участь; П – погоджує; З – затверджує.

ТИПОВА ТЕХНОЛОГІЧНА КАРТКА

адміністративної послуги з внесення до Державного земельного кадастру відомостей про обмеження у використанні земель, безпосередньо встановлені законами та прийнятими відповідно до них нормативно-правовими актами, містобудівного документально, з видічено витягу

№ з/п	Етапи послуги	Відповідальна посадова особа і структурний підрозділ	День (В, У, П, З)	Термін виконання (дня)
1.	Прийняття пакета документів, поданих заявником із заявою в електронній формі засобами телекомунікаційного зв'язку з використанням електронного підпису, що базується на кваліфікованому сертифікаті електронного підпису, чи іншого альтернативного засобу електронної ідентифікації особи з використанням Служби державного вебпорядку електронних послуг, у тому числі через веб-сторінку Держгеокадастру За допомогою програмного забезпечення Державного земельного кадастру заявнику повідомляється про прийняття заяви та присвоєній реєстраційний номер	Державний кадастровий реєстратор	В	В день надходження заяви з пакетом документів в електронній формі до відповідного структурного підрозділу територіального органу Держгеокадастру
2.	Розглядає заяву разом з документами та перевіряє відповідність документів вимогам законодавства, електронний документ	Державний кадастровий реєстратор	В	Не пізніше тринадцятого робочого дня з дня реєстрації заяви
3.	У разі прийняття рішення про внесення відомостей про обмеження у використанні земель до Державного земельного кадастру виконує за допомогою програмного забезпечення Державного земельного кадастру вносить відомості, які містять електронний документ, до Державного земельного кадастру та здійснює внесення відомостей про обмеження у використанні земель, накладе на документ із землеустрою, яка подана заявником в електронній формі, кваліфікований електронний підпис, формує витяг з Державного земельного кадастру про обмеження у використанні земель за визначеною формою, оприлюднює інформацію про внесення відомостей до Державного земельного кадастру та відповідні відомості про об'єкти Державного земельного кадастру	Державний кадастровий реєстратор	В	Не пізніше тринадцятого робочого дня з дня реєстрації заяви



використанні земель або рішення про відмову у внесенні відомостей (змін до них) до Державного земельного кадастру.	адміністративних послуг	отримання витягу або рішення про відмову у внесенні відомостей (змін до них)
Загальна кількість днів надання послуги –		14 робочих днів
Загальна кількість днів надання послуги (передбачена законодавством)		14 робочих днів

Примітка: дії або бездіяльність посадової особи територіального органу Держгеокадастру, адміністратора центру надання адміністративних послуг можуть бути оскаржені до суду в порядку, встановленому законом, рішення, дії або бездіяльність Державного кадастрового реєстратора можуть бути оскаржені: до Держгеокадастру, у порядку, встановленому Кабінетом Міністрів України; до суду в порядку, встановленому Кодексом адміністративного судочинства України.

Умовні позначки: В – виконав; У – бере участь; П – погоджує; З – затверджує.

ТИПОВА ТЕХНОЛОГІЧНА КАРТКА

адміністративної послуги з внесення до Державного земельного кадастру відомостей (змін до них) про земельну ділянку з видачею витягу


№ з/п	Етапи послуги	Відповідальна посадова особа і структурний підрозділ	Дія (В, У, П, З)	Термін виконання (днів)
1.	Прийняття пакета документів, поданих заявником із заявою в електронній формі засобами телекомунікаційного зв'язку з використанням електронного підпису, що базується на кваліфікованому сертифікаті електронного підпису, чи іншого альтернативного засобу електронної ідентифікації особи з використанням Єдиного державного вебпорталу електронних послуг, у тому числі через веб-сторінку Держгеокадастру. За допомогою програмного забезпечення Державного земельного кадастру заявнику повідомляється про прийняття заяви та присвоєний їй реєстраційний номер	Державний кадастровий реєстратор	В	В день надходження заяви з пакетом документів в електронній формі до відповідного структурного підрозділу територіального органу Держгеокадастру в порядку черговості
2.	Розглядає заву разом з документами та перевіряє відповідність документів вимогам законодавства, електронний документ	Державний кадастровий реєстратор	В	Не пізніше тринадцятого робочого дня з дня реєстрації заяви

згідно з вимогами законодавства. У разі прийняття рішення про надання відмови у внесенні відомостей про обмеження у використанні земель до Державного земельного кадастру виконує складання за допомогою програмного забезпечення Державного земельного кадастру протоколу проведення перевірки електронного документа, формування рішення про відмову у внесенні відомостей до Державного земельного кадастру за визначеними формами. Підписує документи у паперовій формі та засвідчує свій підпис власною печаткою, а в електронній формі, - посвідчує власним кваліфікованим електронним підписом	Державний кадастровий реєстратор	В	Не пізніше чотирнадцятого робочого дня з дня реєстрації заяви
4. Надсилає сформовані для видачі документи в електронній формі з накладеним кваліфікованим електронним підписом засобами телекомунікаційного зв'язку на вказану у заяві про внесення відомостей (змін до них) адресу електронної пошти або з використанням Єдиного державного вебпорталу електронних послуг, у тому числі через веб-сторінку Держгеокадастру	Державний кадастровий реєстратор	В	Не пізніше чотирнадцятого робочого дня з дня реєстрації заяви
5. Передає витяг з Державного земельного кадастру про обмеження у використанні земель або рішення про відмову у внесенні відомостей (змін до них) до Державного земельного кадастру до спеціаліста відповідного структурного підрозділу територіального органу Держгеокадастру для проствалення у системі документообігу позначки про виконання послуги та передачі його до центру надання адміністративних послуг.	Спеціаліст відповідного структурного підрозділу територіального органу Держгеокадастру	В	Не пізніше чотирнадцятого робочого дня з дня реєстрації заяви
6. Проставляє у системі документообігу відповідного структурного підрозділу територіального органу Держгеокадастру позначку про виконання послуги та передає витяг з Державного земельного кадастру про обмеження у використанні земель або рішення про відмову у внесенні відомостей (змін до них) до Державного земельного кадастру до центру надання адміністративних послуг	Адміністратор центру надання	В	В день звернення заявника після
7. Видає замовнику витяг з Державного земельного кадастру про обмеження у			



3.	У разі прийняття рішення про внесення відомостей (змін до них) про земельну ділянку виконує: за допомогою програмного забезпечення Державного земельного кадастру вносить відомості, які містять електронний документ, до Державного земельного кадастру та здійснює внесення відомостей (змін до них) про земельну ділянку. У разі, якщо Поземельна книга не відкривалась. відкривас Поземельну книгу в електронній (цифровій) формі та вносить відомості до неї (крім відомостей про затвердження документації із землеустрою, на підставі якої здійснена державна реєстрація земельної ділянки, а також про власника, користувачів земельної ділянки). відкривас Поземельну книгу в паперовій формі шляхом роздрукування за допомогою програмного забезпечення Державного земельного кадастру відповідної Поземельної книги в електронній (цифровій) формі; у разі, якщо Поземельна книга відкривалась (у разі внесення відомостей (змін до них) про зареєстровану земельну ділянку такі відомості вносяться до Поземельної книги в паперовій формі - Державним кадастровим реєстратором за місцем розташування земельної ділянки; в електронній формі - Державним кадастровим реєстратором, обраним за допомогою програмного забезпечення Державного земельного кадастру за принципом випадковості). вносить до відповідного розділу Поземельної книги в електронній (цифровій) формі запис про внесення змін до відповідних відомостей за власним кваліфікованим електронним підписом, проставляє на аркуші Поземельної книги в паперовій формі, до відомостей якої вносяться зміни, позначки про внесення змін до відомостей за визначеною формою, виготовляє новий аркуш Поземельної книги в електронній (цифровій) та паперовій формі із зміненями відомостями та долучає такий аркуш до відповідної Поземельної книги для його зберігання разом з нею накладає на документацію із землеустрою, яка подана заявником в електронній формі.	Державний кадастровий реєстратор	В 3	Не пізніше тривадцятього робочого дня з дня реєстрації заяви
----	---	----------------------------------	-----	--

	кваліфікований електронний підпис. формує витяг з Державного земельного кадастру про земельну ділянку на підтвердження внесення відомостей (змін до них) про земельну ділянку оприлюднює інформацію про внесення відомостей до Державного земельного кадастру та відповідні відомості про об'єкт Державного земельного кадастру згідно з вимогами законодавства У разі прийняття рішення про надання відмови у внесенні відомостей (змін до них) про земельну ділянку виконує: складання за допомогою програмного забезпечення Державного земельного кадастру протоколу проведення перевірки електронного документа. формує рішення про відмову у внесенні відомостей (змін до них) про земельну ділянку за визначеними формами Підписує документи у паперовій формі та засвідчує свій підпис власною печаткою, а в електронній формі - посвідчує власним кваліфікованим електронним підписом		В	Не пізніше чотирнадцятього робочого дня з дня реєстрації заяви
4.	Надсилає сформовані для видачі документи в електронній формі з накладеним кваліфікованим електронним підписом засобами телекомунікаційного зв'язку на вказану у заяві про внесення відомостей (змін до них) адресу електронної пошти або з використанням Єдиного державного вебпорталу електронних послуг, у тому числі через веб-сторінку Держгеокадастру	Державний кадастровий реєстратор	В	Не пізніше чотирнадцятього робочого дня з дня реєстрації заяви
5.	Передає витяг з Державного земельного кадастру про земельну ділянку або рішення про відмову у внесенні відомостей (змін до них) про земельну ділянку до спеціаліста відповідного структурного підрозділу територіального органу Держгеокадастру для проставлення у системі документообігу позначки про виконання послуги та передачі його до центру надання адміністративних послуг	Державний кадастровий реєстратор	В	Не пізніше чотирнадцятього робочого дня з дня реєстрації заяви
6.	Проставляє у системі документообігу відповідного структурного підрозділу територіального органу Держгеокадастру позначку про виконання послуги та передає витяг з Державного земельного кадастру про земельну ділянку або рішення про відмову у внесенні відомостей (змін до них) про земельну	Спеціаліст відповідного структурного підрозділу територіального органу Держгеокадастру	В	Не пізніше чотирнадцятього робочого дня з дня реєстрації заяви



2.	Розглядає заву разом з документами та перевіряє відповідність документів вимогам законодавства; електронний документ	Державний кадастровий реєстратор	В	Не пізніше тринадцятого робочого дня з дня реєстрації заяви
3.	У разі прийняття рішення про внесення відомостей про обмеження у використанні земель до Державного земельного кадастру виконує за допомогою програмного забезпечення Державного земельного кадастру вносить відомості, які містять електронний документ, до Державного земельного кадастру та здійснює внесення відомостей про обмеження у використанні земель, викладає на документацію із землеустрою, яка подана заявником в електронній формі, кваліфікований електронний підпис, формує витяг з Державного земельного кадастру про обмеження у використанні земель за визначеною формою, оприлюднює інформацію про внесення відомостей до Державного земельного кадастру та відповідає відомості про об'єкт Державного земельного кадастру згідно з вимогами законодавства У разі прийняття рішення про надання відмови у внесенні відомостей про обмеження у використанні земель до Державного земельного кадастру виконує складання за допомогою програмного забезпечення Державного земельного кадастру протоколу проведення перевірки електронного документа, формування рішення про відмову у внесенні відомостей до Державного земельного кадастру за визначеними формами Підписує документи у паперовій формі та засвідчує свій підпис власною печаткою, а в електронній формі, - посвідчує власним кваліфікованим електронним підписом	Державний кадастровий реєстратор	В 3	Не пізніше тринадцятого робочого дня з дня реєстрації заяви
4.	Надає сформовані для видачі документи в електронній формі з накладеним кваліфікованим електронним підписом засобами телекомунікаційного зв'язку на вказану у заяві про внесення відомостей (змін до них) адресу електронної пошти або з	Державний кадастровий реєстратор	В	Не пізніше чотирнадцятого робочого дня з дня реєстрації заяви

ділянку до центру надання адміністративних послуг	надання		
7.	Видає замовнику витяг з Державного земельного кадастру про земельну ділянку або рішення про відмову у внесенні відомостей (змін до них) про земельну ділянку	Адміністратор центру надання адміністративних послуг	В В день звернення заявника після отримання витягу або рішення про відмову у внесенні відомостей (змін до них)
Загальна кількість днів надання послуги –			14 робочих днів
Загальна кількість днів надання послуги (передбачена законодавством)			14 робочих днів

Примітка: дії або бездіяльність посадової особи територіального органу Держгеокадастру, адміністратора центру надання адміністративних послуг можуть бути оскаржені до суду в порядку, встановленому законом, рішення, дії або бездіяльність Державного кадастрового реєстратора можуть бути оскаржені до Держгеокадастру, у порядку, встановленому Кабінетом Міністрів України, до суду в порядку, встановленому Кодексом адміністративного судочинства України.
Умовні позначки: В – *виконує*; У – *бере участь*; П – *погоджує*; З – *затверджує*.

ТИПОВА ТЕХНОЛОГІЧНА КАРТКА

адміністративної послуги державна реєстрація обмежень у використанні земель з видачею витягу

№ з/п	Етапи послуги	Відповідає посадова особа і структурний підрозділ	День (В, У, П, З)	Термін виконання (днів)
1.	Прийняття пакета документів, поданих заявником із завою в електронній формі засобами телекомунікаційного зв'язку з використанням електронного підпису, що базується на кваліфікованому сертифікаті електронного підпису, чи іншого альтернативного засобу електронної ідентифікації особи з використанням Єдиного державного вебпорталу електронних послуг, у тому числі через веб-сторінку Держгеокадастру. За допомогою програмного забезпечення Державного земельного кадастру заявнику повідомляється про прийняття заяви та присвоєний їй реєстраційний номер	Державний кадастровий реєстратор	В	В день надходження заяви з пакетом документів в електронній формі до відповідного структурного підрозділу територіального органу Держгеокадастру в порядку черговості



(зміни до відомостей про неї) з видачею витягу з Державного земельного кадастру

№ з/п	Етапи послуги	Відповідальна посадова особа і структурний підрозділ	Дні (В, У, П, З)	Термін виконання (днів)
1.	Прийняття пакета документів, поданих заявником із заявою в електронній формі засобами телекомунікаційного зв'язу з використанням електронного підпису, що базується на кваліфікованому сертифікаті електронного підпису, чи іншого альтернативного засобу електронної ідентифікації особи з використанням Єдиного державного вебпорталу електронних послуг, у тому числі через веб-сторінку Держгеокадастру За допомогою програмного забезпечення Державного земельного кадастру заявнику повідомляється про прийняття заяви та присвоєння їй реєстраційний номер	Державний кадастровий реєстратор	В	В день надходження заяви з пакетом документів в електронній формі до відповідного структурного підрозділу територіального органу Держгеокадастру в порядку черговості
2.	Розгляд заяви разом з документами та перевірка відповідності документів вимогам законодавства, електронний документ	Державний кадастровий реєстратор	В	Не пізніше тринадцятого робочого дня з дня реєстрації заяви
3.	У разі прийняття рішення про державну реєстрацію меліоративної мережі (зміни до відомостей про неї) до Державного земельного кадастру виконується за допомогою програмного забезпечення Державного земельного кадастру вноситься відомість, яка містить електронний документ, до Державного земельного кадастру та здійснюється державна реєстрація меліоративної мережі (внесення змін до відомостей про неї), накладає на документацию із землеустрою, яка подана заявником в електронній формі, кваліфікований електронний підпис, формує витяг з Державного земельного кадастру про меліоративну мережу, складову частину меліоративної мережі за визначеною формою, оприлюднює інформацію про внесення відомостей до Державного земельного кадастру та відповідні відомості про об'єкти Державного земельного кадастру з вимогами законодавства У разі прийняття рішення про надання	Державний кадастровий реєстратор	В З	Не пізніше тринадцятого робочого дня з дня реєстрації заяви

використанням Єдиного державного вебпорталу електронних послуг, у тому числі через веб-сторінку Держгеокадастру	Державний кадастровий реєстратор	В	Не пізніше чотирнадцятого робочого дня з дня реєстрації заяви
5. Передає витяг з Державного земельного кадастру про обмеження у використанні земель або рішення про відмову у внесенні відомостей (зміни до них) до Державного земельного кадастру до спеціаліста відповідного структурного підрозділу Держгеокадастру для проставлення у системі документообігу позначки про виконання послуги та передачі його до центру надання адміністративних послуг	Спеціаліст відповідного структурного підрозділу територіального органу Держгеокадастру	В	Не пізніше чотирнадцятого робочого дня з дня реєстрації заяви
6. Проставляє у системі документообігу відповідного структурного підрозділу Держгеокадастру позначку про виконання послуги та передає витяг з Державного земельного кадастру про обмеження у використанні земель або рішення про відмову у внесенні відомостей (зміни до них) до Державного земельного кадастру до центру надання адміністративних послуг	Адміністратор центру надання адміністративних послуг	В	В день звернення заявника після отримання витягу або рішення про відмову у внесенні відомостей (зміни до них)
7. Видача замовнику витягу з Державного земельного кадастру про обмеження у використанні земель або рішення про відмову у внесенні відомостей (зміни до них) до Державного земельного кадастру			14 робочих днів
Загальна кількість днів надання послуги – 14 робочих днів			
Загальна кількість днів надання послуги (передбачена законодавством) – 14 робочих днів			

Примітка: дії або бездіяльність посадової особи територіального органу Держгеокадастру, адміністратора центру надання адміністративних послуг можуть бути оскаржені до суду в порядку, встановленому законом;
рішення, дії або бездіяльність Державного кадастрового реєстратора можуть бути оскаржені до Держгеокадастру, у порядку, встановленому Кабінетом Міністрів України, до суду в порядку, встановленому Кодексом адміністративного судочинства України.

Умовні позначки: В – виконує; У – бере участь; П – посереджує; З – затверджує.

ТИПОВА ТЕХНОЛОГІЧНА КАРТКА
адміністративної послуги з державної реєстрації меліоративної мережі



<p>відмови у державній реєстрації мелиоративної мережі (змін до відомостей про неї) виконус.</p> <p>складання за допомогою програмного забезпечення Державного земельного кадастру протоколу проведення перевірки електронного документа.</p> <p>формування рішення про відмову у здійсненні державної реєстрації мелиоративної мережі (змін до відомостей про неї) за визначеною формою</p> <p>Підписує документи у паперовій формі та засвідчує свій підпис власною печаткою, а в електронній формі, - посвідчує власним кваліфікованим електронним підписом</p>	<p>4. Надсилає сформовані для видачі документи в електронній формі з накладеним кваліфікованим електронним підписом засобами телекомунікаційного зв'язку на вказану у заяві про внесення відомостей (змін до них) адресу електронної пошти або з використанням Єдиного державного вебпорталу електронних послуг, у тому числі через веб-сторінку Держгеокадастру</p>	<p>Державний кадастровий реєстратор</p>	<p>В</p>	<p>Не пізніше чотирнадцятого робочого дня з дня реєстрації заяви</p>
<p>5. Передає витяг з Державного земельного кадастру про мелиоративну мережу, складову частину мелиоративної мережі або рішення про відмову у здійсненні державної реєстрації мелиоративної мережі (змін до відомостей про неї) до спеціаліста відповідного структурного підрозділу Держгеокадастру для проставлення у системі документообігу позначки про виконання послуги та передачі його до центру надання адміністративних послуг</p>	<p>Державний кадастровий реєстратор</p>	<p>В</p>	<p>Не пізніше чотирнадцятого робочого дня з дня реєстрації заяви</p>	<p>В день звернення заявника після отримання витягу або</p>
<p>13. Проставляє у системі документообігу відповідного структурного підрозділу територіального органу Держгеокадастру позначку про виконання послуги та передає витяг з Державного земельного кадастру про мелиоративну мережу, складову частину мелиоративної мережі або рішення про відмову у здійсненні державної реєстрації мелиоративної мережі (змін до відомостей про неї) до центру надання адміністративних послуг</p>	<p>Спеціаліст відповідного структурного підрозділу територіального органу Держгеокадастру</p>	<p>В</p>	<p>Не пізніше чотирнадцятого робочого дня з дня реєстрації заяви</p>	<p>В день звернення заявника після отримання витягу або</p>
<p>14. Видає замовнику витяг з Державного земельного кадастру про мелиоративну мережу, складову частину мелиоративної мережі або рішення про відмову у</p>	<p>Адміністратор центру надання адміністративних послуг</p>	<p>В</p>	<p>В день звернення заявника після отримання витягу або</p>	<p>В день звернення заявника після отримання витягу або</p>

здійсненні державної реєстрації мелиоративної мережі (змін до відомостей про неї)	рішення про відмову
Загальна кількість днів надання послуги –	14 робочих днів
Загальна кількість днів надання послуги (перерахована законодавством) –	14 робочих днів

Примітка: дії або бездіяльність посадової особи територіального органу Держгеокадастру, адміністратора центру надання адміністративних послуг можуть бути оскаржені до суду в порядку, встановленому законом;

рішення, дії або бездіяльність Державного кадастрового реєстратора можуть бути оскаржені: до Держгеокадастру, у порядку, встановленому Кабінетом Міністрів України; до суду в порядку, встановленому Кодексом адміністративного судочинства України.

Умовні позначки: В – виконус; У – бере участь; П – погоджує; З – затверджує.

ТИПОВА ТЕХНОЛОГІЧНА КАРТКА

адміністративної послуги з державної реєстрації складової частини мелиоративної мережі (змін до відомостей про неї) з видачею витягу з Державного земельного кадастру

№ з/п	Етапи послуги	Відповідальна посадова особа і структурний підрозділ	Дія (В, У, П, З)	Термін виконання (днів)
1.	<p>Прийняття пакета документів, поданих заявником із заявою в електронній формі засобами телекомунікаційного зв'язку з використанням електронного підпису, що базується на кваліфікованому сертифікаті електронного підпису, чи іншого альтернативного засобу електронної ідентифікації особи з використанням Єдиного державного вебпорталу електронних послуг, у тому числі через веб-сторінку Держгеокадастру</p> <p>За допомогою програмного забезпечення Державного земельного кадастру заявнику повідомляється про прийняття заяви та присвоєний їй реєстраційний номер</p>	Державний кадастровий реєстратор	В	В день надходження заяви з пакетом документів в електронній формі до відповідного підрозділу територіального органу Держгеокадастру в порядку черговості
2.	<p>Розглядає заяву разом з документами та перевіряє відповідність документів вимогам законодавства; електронний документ</p>	Державний кадастровий реєстратор	В	Не пізніше тринадцятого робочого дня з дня реєстрації заяви
3.	<p>У разі прийняття рішення про державну реєстрацію складової частини мелиоративної мережі (змін до відомостей про неї) до</p>	Державний кадастровий реєстратор	В	Не пізніше тринадцятого робочого дня з дня реєстрації заяви



	представлення у системі документообігу позначки про виконання послуги та передачі його до центру надання адміністративних послуг			
13.	Проставляє у системі документообігу відповідного структурного підрозділу територіального органу Держгеокадастру позначку про виконання послуги та передає витяг з Державного земельного кадастру про меліоративну мережу, складову частину меліоративної мережі або рішення про відмову у здійсненні державної реєстрації складової частини меліоративної мережі (змін до відомостей про неї) до центру надання адміністративних послуг	Спеціаліст відповідного структурного підрозділу територіального органу Держгеокадастру	В	Не пізніше чотирнадцятого робочого дня з дня реєстрації заяви
14.	Видає замовнику витяг з Державного земельного кадастру про меліоративну мережу, складову частину меліоративної мережі або рішення про відмову у здійсненні державної реєстрації складової частини меліоративної мережі (змін до відомостей про неї)	Адміністратор центру надання адміністративних послуг	В	В день звернення заявника після отримання рішення або витягу про відмову
Загальна кількість днів надання послуги –				14 робочих днів
Загальна кількість днів надання послуги (передбачена законодавством) –				14 робочих днів

Примітка: дії або бездіяльність посадової особи територіального органу Держгеокадастру, адміністратора центру надання адміністративних послуг можуть бути оскаржені до суду в порядку, встановленому законом, рішення, дії або бездіяльність Державного кадастрового реєстратора можуть бути оскаржені: до Держгеокадастру, у порядку, встановленому Кабінетом Міністрів України, до суду в порядку, встановленому Кодексом адміністративного судочинства України.

Умовні позначки: В – виконує; У – бере участь; П – погоджує; З – затверджує.

ТИШОВА ТЕХНОЛОГІЧНА КАРТКА

адміністративної послуги з видачі витягу із технічної документації з нормативної грошової оцінки земельних ділянок

№ з/п	Етапи послуги	Відповідальна посадова особа, структурний підрозділ	Дія (В, У, П, З)	Термін виконання (днів)
1	Прийм та реєстрація заяви суб'єкта звернення в центрі надання адміністративних послуг (крім заяв поданих в електронній	Адміністратор центру надання адміністративних послуг	В	Не пізніше першого робочого дня з дня надходження заяви в порядку черговості

Державного земельного кадастру виконує за допомогою програмного забезпечення Державного земельного кадастру вносить відомості, які містить електронний документ, до Державного земельного кадастру та здійснює державну реєстрацію складової частини меліоративної мережі (змін до відомостей про неї), накладає на документацію із землеустрою, яка подана заявником в електронній формі, формує витяг з Державного земельного кадастру про меліоративну мережу, складову частину меліоративної мережі за визначеною формою, оприлюднює інформацію про внесення відомостей до Державного земельного кадастру та відповідні відомості про об'єкти Державного земельного кадастру згідно з вимогами законодавства У разі прийняття рішення про надання відмови у державній реєстрації складової частини меліоративної мережі (змін до відомостей про неї) виконує складання за допомогою програмного забезпечення Державного земельного кадастру протоколу проведення перевірки електронного документу, здійсненні державної реєстрації складової частини меліоративної мережі (змін до відомостей про неї) за визначеною формою Підписує документи у паперовій формі та засвідчує свій підпис власною печаткою, а в електронній формі, - посвідчує власним кваліфікованим електронним підписом	Державний кадастровий реєстратор	В	Не пізніше чотирнадцятого робочого дня з дня реєстрації заяви	
4.	Надсилає сформовані для видачі документи в електронній формі з накладеним кваліфікованим електронним підписом засобами телекомунікаційного зв'язку на вказану у заяві про внесення відомостей (змін до них) адресу електронної пошти або з використанням Єдиного державного вебпорталу електронних послуг, у тому числі через веб-сторінку Держгеокадастру	Державний кадастровий реєстратор	В	Не пізніше чотирнадцятого робочого дня з дня реєстрації заяви
5.	Передає витяг з Державного земельного кадастру про меліоративну мережу, складову частину меліоративної мережі або рішення про відмову у здійсненні державної реєстрації складової частини меліоративної мережі (змін до відомостей про неї) до спеціаліста відповідного структурного підрозділу Держгеокадастру	Державний кадастровий реєстратор	В	Не пізніше чотирнадцятого робочого дня з дня реєстрації заяви



форми через Єдиний державний веб-портал електронних послуг «Портал Дія», у тому числі через офіційний веб-сайт Держгеокадастру (www.land.gov.ua)	Адміністратор центру надання адміністративних послуг	В	В день реєстрації заяви
2 Передача заяви відповідному структурному підрозділу територіального органу Держгеокадастру (крім випадків автоматичного формування витягу в електронній формі з використанням програмного забезпечення Державного земельного кадастру)	Спеціаліст центру територіального органу Держгеокадастру/Державний кадастровий реєстратор/ програмне забезпечення земельного кадастру	В	В день надходження заяви в порядку черговості
3 Прийняття заяви (в тому числі заяв поданих в електронній формі), реєстрація заяви у системі документообігу Державного земельного кадастру, передача документів до спеціаліста відділу, відповідального за напрямом оцінки земель або до Державного кадастрового реєстратора (крім випадків автоматичного формування витягу в електронній формі з використанням програмного забезпечення Державного земельного кадастру)	Спеціаліст відділу, відповідального за напрямом оцінки земель, який має право формувати витяги/Державний кадастровий реєстратор/ програмне забезпечення земельного кадастру	В	Не пізніше другого робочого дня з дня реєстрації заяви в структурному підрозділі територіального органу Держгеокадастру
4 Перебірка наявності відповідної технічної документації з нормативної грошової оцінки земель, сформованої земельної ділянки та коду виду	Спеціаліст відділу, відповідального за напрямом оцінки земель, який має право формувати витяги/Державний кадастровий реєстратор/ програмне забезпечення земельного кадастру	В	Не пізніше другого робочого дня з дня реєстрації заяви в структурному підрозділі територіального органу Держгеокадастру

цільового призначення земельної ділянки	програмне забезпечення Державного земельного кадастру		територіального органу Держгеокадастру
5 Формування витягу із технічної документації з нормативної грошової оцінки земельної ділянки (далі – витяг) або листа/повідомлення про відмову у його видачі	Спеціаліст відділу, відповідального за напрямом оцінки земель, який має право формувати витяги/Державний кадастровий реєстратор/ програмне забезпечення Державного земельного кадастру	В	Не пізніше другого робочого дня з дня реєстрації заяви в структурному підрозділі територіального органу Держгеокадастру
6 Підписання витягу/накладання кваліфікованого електронного підпису у випадку автоматичного формування витягу	Спеціаліст відділу, відповідального за напрямом оцінки земель, який має право формувати витяги/Державний кадастровий реєстратор/ програмне забезпечення Державного земельного кадастру	3	Не пізніше третього робочого дня з дня реєстрації заяви в структурному підрозділі територіального органу Держгеокадастру
7 Передача підготовленого листа про відмову у видачі витягу керівнику відділу, відповідального за напрямом оцінки земель, на перевірку та візування (крім випадків автоматичного формування відмови в електронній формі з використанням програмного забезпечення Державного земельного кадастру)	Спеціаліст відділу, відповідального за напрямом оцінки земель/програмне забезпечення земельного кадастру	В	Не пізніше третього робочого дня з дня реєстрації заяви в структурному підрозділі територіального органу Держгеокадастру
8 Перевірка та візування листа про відмову у видачі витягу (крім випадків автоматичного формування відмови в електронній формі з використанням програмного забезпечення Державного земельного кадастру)	Керівник відділу, відповідального за напрямом оцінки земель/програмне забезпечення земельного кадастру	В	Не пізніше третього робочого дня з дня реєстрації заяви в структурному підрозділі територіального органу Держгеокадастру



Держгеокадастру та передача витягу або відмови у видачі витягу до центру надання адміністративних послуг (крім випадків автоматичного формування витягу/відмови у територіальній формі з електронній формі з використанням програмного забезпечення Державного земельного кадастру)	Адміністратор центру надання адміністративних послуг	В	Не пізніше третього робочого дня з дня реєстрації заяви в структурному підрозділі територіального органу Держгеокадастру
13	Видача замовнику витягу або відмови у видачі витягу центром надання адміністративних послуг (крім випадків автоматичного формування витягу/відмови у електронній формі з використанням програмного забезпечення Державного земельного кадастру)	В	Не пізніше третього робочого дня з дня реєстрації заяви в структурному підрозділі територіального органу Держгеокадастру
Загальна кількість днів надання послуги –		3 робочих днів	3 робочих днів

Примітка: дії або бездіяльність адміністратора центру надання адміністративних послуг та/або Державного кадастрового реєстратора та/або посадової особи територіального органу Держгеокадастру можуть бути оскаржені до суду в порядку, встановленому законом.

Умовні позначки: В – виконує; У – бере участь; П – погоджує; З – затверджує.

кадастру) 9 Передача підготовленого листа про відмову у видачі витягу сервісному структурному підрозділу територіального органу Держгеокадастру (крім випадків автоматичного формування відмови в електронній формі з використанням програмного забезпечення Державного земельного кадастру)	Спеціаліст відповідного структурного підрозділу територіального органу Держгеокадастру/програмне забезпечення Державного земельного кадастру	В	Не пізніше третього робочого дня з дня реєстрації заяви в структурному підрозділі територіального органу Держгеокадастру
10 Підписання листа/повідомлення про відмову (крім випадків автоматичного формування витягу/відмови у наданні витягу в електронній формі з використанням програмного забезпечення Державного земельного кадастру)	начальник/заступник начальника структурного підрозділу територіального органу Держгеокадастру/ Державний кадастровий реєстратор/ програмне забезпечення Державного земельного кадастру	З	Не пізніше третього робочого дня з дня реєстрації заяви в структурному підрозділі територіального органу Держгеокадастру
11 Передача витягу технічними засобами телекомунікацій з накладенням кваліфікованого електронного підпису (у разі подання заяви в електронній формі із зазначенням необхідності отримання витягу в електронній формі)	Державний кадастровий реєстратор/програмне забезпечення Державного земельного кадастру	В	Не пізніше третього робочого дня з дня реєстрації заяви в структурному підрозділі територіального органу Держгеокадастру
12 Реєстрація витягу або листа/повідомлення про відмову у видачі витягу у системі документообігу відповідного структурного підрозділу територіального органу	Спеціаліст відповідного структурного підрозділу територіального органу Держгеокадастру	В	Не пізніше третього робочого дня з дня реєстрації заяви в структурному підрозділі територіального органу

ТИПОВА ТЕХНОЛОГІЧНА КАРТКА



адміністративної послуги з видачі рішення про передачу у власність, надання у користування земельних ділянок сільськогосподарського призначення, що перебувають у державній власності

№ з/п	Етапи послуги	Відповідальна посадова особа і структурний підрозділ	Дія (В, У, П, З)	Термін виконання (днів)
1.	Приймання та реєстрація заяви щодо затвердження документації із землеустрою, поданої суб'єктом звернення	Адміністратор центру надання адміністративних послуг	В	Протягом одного робочого дня (заяви реєструються в день їх надходження в порядку їх черговості)
2.	Передача заяви та документації із землеустрою (у разі наявності) суб'єкту надання адміністративної послуги	Адміністратор центру надання адміністративних послуг	В	В день реєстрації заяви
3.	Приймання та реєстрація заяви в територіальному органі Держгеокадастру	Відповідальна особа, визначена в територіальному органі Держгеокадастру	В	Не пізніше першого робочого дня з дня реєстрації заяви
4.	Передача заяви та документації із землеустрою (у разі наявності) керівництву	Відповідальна особа, визначена в територіальному органі Держгеокадастру	В	Не пізніше першого робочого дня з дня реєстрації заяви в територіальному органі
5.	Накладання відповідної резолюції	Керівництво територіального органу Держгеокадастру	В	Не пізніше другого робочого дня з дня реєстрації заяви в територіальному органі Держгеокадастру
6.	Передача заяви та документації із землеустрою (у разі наявності) керівнику відповідного структурного підрозділу територіального органу Держгеокадастру	Відповідальна особа, визначена в територіальному органі Держгеокадастру	В	Не пізніше другого робочого дня з дня реєстрації заяви в територіальному органі Держгеокадастру
7.	Накладання відповідної резолюції	Керівник відповідного структурного підрозділу територіального органу Держгеокадастру	В	Не пізніше четвертого календарного дня з дня реєстрації заяви в територіальному органі Держгеокадастру
8.	Передача заяви та документації із	Відповідальна особа, визначена в	В	Не пізніше четвертого календарного дня з

9.	землеустрою (у разі наявності) відповідальній підрозділу територіального органу Держгеокадастру	Опрацювання питання передачі земельної ділянки та документації із землеустрою (у разі наявності), зокрема, перевірка відповідності документації із землеустрою вимогам законів та прийнятих відповідно до них нормативно-правових актів	Відповідальна особа, визначена в структурному підрозділі територіального органу Держгеокадастру	Не пізніше одинадцятого календарного дня з дня реєстрації заяви в територіальному органі Держгеокадастру
10.	Підготовка рішення (наказу) про передачу у власність, надання у користування земельних ділянок сільськогосподарського призначення, що перебувають у державній власності, або рішення (наказу) про відмову у передачі у власність, наданні у користування земельних ділянок сільськогосподарського призначення	Підготовка рішення (наказу) про передачу у власність, надання у користування земельних ділянок сільськогосподарського призначення, що перебувають у державній власності, або рішення (наказу) про відмову у передачі у власність, наданні у користування земельних ділянок сільськогосподарського призначення	Відповідальна особа, визначена в структурному підрозділі територіального органу Держгеокадастру	Не пізніше одинадцятого календарного дня з дня реєстрації заяви в територіальному органі Держгеокадастру
11.	Подача рішення (наказу) про передачу у власність, надання у користування земельних ділянок сільськогосподарського призначення або про відмову у передачі у власність, наданні у користування земельних ділянок сільськогосподарського призначення, заяви та документації із землеустрою керівнику структурного підрозділу територіального органу Держгеокадастру	Подача рішення (наказу) про передачу у власність, надання у користування земельних ділянок сільськогосподарського призначення	Відповідальна особа, визначена в структурному підрозділі територіального органу Держгеокадастру	Не пізніше одинадцятого календарного дня з дня реєстрації заяви в територіальному органі Держгеокадастру
12.	Подача рішення (наказу) про передачу у власність, надання у користування земельних ділянок	Подача рішення (наказу) про передачу у власність, надання у користування земельних ділянок	Відповідальна особа, визначена в територіальному органі	Не пізніше дванадцятого календарного дня з дня реєстрації заяви в



сільськогосподарського призначення державної власності або рішення (наказу) про відмову у передачі у власність, наданні у користування земельних ділянок сільськогосподарського призначення, заяви та документації із землеустрою керівництву	Держгеокадастру	територіальному органі Держгеокадастру
13. Підпис рішення (наказу) про передачу у власність, надання у користування земельних ділянок сільськогосподарського призначення державної власності або про відмову у передачі у власність, наданні у користування земельних ділянок сільськогосподарського призначення	Керівництво територіального органу Держгеокадастру	Не пізніше триннадцятого календарного дня з дня реєстрації заяви в територіальному органі Держгеокадастру
14. Реєстрація рішення (наказу) про передачу у власність, надання у користування земельних ділянок сільськогосподарського призначення державної власності або рішення (наказу) про відмову у передачі у власність, наданні у користування земельних ділянок сільськогосподарського призначення в системі електронного документообігу	Відповідальна особа, визначена в територіальному органі Держгеокадастру	Не пізніше чотирнадцятого календарного дня з дня реєстрації заяви в територіальному органі Держгеокадастру
15. Передача засвідченої копії рішення (наказу) про передачу у власність, надання у користування земельних ділянок сільськогосподарського призначення державної власності або про відмову у передачі у власність, наданні у користування земельних ділянок сільськогосподарського призначення, документації	Відповідальна особа, визначена в територіальному органі Держгеокадастру	Не пізніше чотирнадцятого календарного дня з дня реєстрації заяви в територіальному органі Держгеокадастру

із землеустрою, поданої суб'єктом звернення, до центру надання адміністративних послуг	Адміністратор центру надання адміністративних послуг	Не пізніше чотирнадцятого календарного дня з дня реєстрації заяви в територіальному органі Держгеокадастру
16. Надання засвідченої копії рішення (наказу) про передачу у власність, надання у користування земельних ділянок сільськогосподарського призначення державної власності або про відмову у передачі у власність, наданні у користування земельних ділянок сільськогосподарського призначення, документації із землеустрою, поданої суб'єктом звернення	Адміністратор центру надання адміністративних послуг	Не пізніше чотирнадцятого календарного дня з дня реєстрації заяви в територіальному органі Держгеокадастру
Загальна кількість днів надання послуги -		14 календарних днів
Загальна кількість днів (передбачена законодавством) -		14 календарних днів

Примітка: дії або бездіяльність адміністратора центру надання адміністративних послуг та/або посадової особи територіального органу Держгеокадастру можуть бути оскаржені до суду в порядку, встановленому законом.

Умовні позначки: В – виконує, У – бере участь, П – погоджує, З – затверджує

ТИПОВА ТЕХНОЛОГІЧНА КАРТКА

адміністративної послуги з надання довідки про осіб, які отримали доступ до інформації про суб'єкта речового права у Державному земельному кадастрі

№ з/п	Етапи послуги	Відповідальна посадова особа і структурний підрозділ	Дія (В, У, П, З)	Термін виконання (днів)
1.	Прийом та реєстрація заяви суб'єкта звернення в центрі надання адміністративних послуг (крім заяв в електронній формі, поданих засобами телекомунікаційного зв'язку з використанням електронного підпису, що базується на кваліфікованому сертифікаті електронного підпису, чи іншого альтернативного засобу електронної ідентифікації особи через Публічну кадастрову карту	Адміністратор центру надання адміністративних послуг	В	Протягом одного робочого дня



<p>або з використанням Єдиного державного вебпорталу електронних послуг, у тому числі через веб-сторінку Держгеокадастру)</p>	<p>Передача заяви відповідному структурному підрозділу територіального органу Держгеокадастру</p>	<p>Адміністратор центру надання адміністративних послуг</p>	<p>В</p> <p>Не пізніше наступного робочого дня після отримання</p>
<p>2.</p>	<p>Прієм та реєстрація заяви про надання відомостей з Державного земельного кадастру суб'єкта звернення у системі документообігу відповідного структурного підрозділу територіального органу Держгеокадастру (крім заяв в електронній формі, поданих засобами телекомунікаційного зв'язку з використанням електронного підпису, що базується на кваліфікованому сертифікаті електронного підпису, чи іншого альтернативного засобу електронної ідентифікації особи через Публічну кадастрову карту або з використанням Єдиного державного вебпорталу електронних послуг, у тому числі через веб-сторінку Держгеокадастру), передача заяви до Державного кадастрового реєстратора</p>	<p>Спеціаліст відповідного структурного підрозділу територіального органу Держгеокадастру</p>	<p>В</p> <p>Протягом одного робочого дня (заяви реєструються у відповідному структурному підрозділі територіального органу Держгеокадастру в день їх надходження в порядку черговості)</p>
<p>4.</p>	<p>Прийняття заяви в електронній формі, поданої засобами телекомунікаційного зв'язку з використанням електронного підпису, що базується на кваліфікованому сертифікаті електронного підпису, чи іншого альтернативного засобу електронної ідентифікації особи через Публічну кадастрову карту або з використанням Єдиного державного вебпорталу електронних послуг, у тому числі через веб-сторінку Держгеокадастру</p> <p>За допомогою програмного забезпечення Державного земельного кадастру заявнику повідомляється про прийняття</p>	<p>Державний кадастровий реєстратор</p>	<p>В</p> <p>Протягом одного робочого дня (заяви реєструються у відповідному структурному підрозділі територіального органу Держгеокадастру в день їх надходження в порядку черговості)</p>

<p>5.</p>	<p>Внесення до Державного земельного кадастру даних:</p> <p>1) реєстраційний номер заяви (запит);</p> <p>2) дата реєстрації заяви (запит);</p> <p>3) відомості про особу, яка звернулася із заявою (запитом);</p> <p>4) кадастровий номер (за наявності) та місце розташування земельної ділянки або лані про інший об'єкт Державного земельного кадастру, щодо якого здійснено запит;</p> <p>5) підстави для надання відповідної інформації з посланням на норму закону, яка передбачає право відповідного органу державної влади, органу місцевого самоврядування запитувати таку інформацію, а також реалізувати справи, у зв'язку з якою виникла потреба в отриманні інформації (якщо запит здійснено органом державної влади, органом місцевого самоврядування);</p> <p>6) відомості про оплату послуг з надання відомостей з Державного земельного кадастру або про їх безоплатне надання з посиленням на відповідну норму закону;</p> <p>7) відомості (у разі наявності) про Державного кадастрового реєстратора, який прийняв заяву (запит).</p> <p>Створення електронної форми заяви у Державному земельному кадастрі</p>	<p>Державний кадастровий реєстратор</p>	<p>В</p> <p>Не пізніше дев'ятого робочого дня (з дня реєстрації заяви про надання послуги у відповідному структурному підрозділі територіального органу Держгеокадастру)</p>
<p>6.</p>	<p>Оформлення довідки про осіб, які отримали доступ до інформації про суб'єкта речового права у Державному земельному кадастрі. Виконує: формування довідки про осіб, які отримали доступ до інформації про суб'єкта речового права у Державному земельному кадастрі за визначеною формою за допомогою програмного забезпечення Державного земельного кадастру або повідомлення про відмову у наданні відомостей з Державного</p>	<p>Державний кадастровий реєстратор</p>	<p>В</p> <p>3</p> <p>Не пізніше дев'ятого робочого дня (з дня реєстрації заяви про надання послуги у відповідному структурному підрозділі територіального органу Держгеокадастру)</p>



адміністративних послуг	Владача замовнику довідки про осіб, які отримали доступ до інформації про суб'єкта речового права у Державному земельному кадастрі або повідомлення про відмову у наданні відомостей з Державного земельного кадастру у паперовій формі	Адміністратор центру надання адміністративних послуг	В	Держгеокадастру)
10.	Владача замовнику довідки про осіб, які отримали доступ до інформації про суб'єкта речового права у Державному земельному кадастрі або повідомлення про відмову у наданні відомостей з Державного земельного кадастру у паперовій формі	Адміністратор центру надання адміністративних послуг	В	В день звернення заявника після отримання довідки про осіб, які отримали доступ до інформації про суб'єкта речового права у Державному земельному кадастрі або повідомлення про відмову у наданні відомостей з Державного земельного кадастру від територіального органу Держгеокадастру
Загальна кількість днів надання послуги –				10 робочих днів
Загальна кількість днів надання послуги (перелічена законодавством) –				10 робочих днів

Примітка: дії або бездіяльність посадової особи територіального органу Держгеокадастру, адміністратора центру надання адміністративних послуг можуть бути оскаржені до суду в порядку, встановленому законом; рішення, дії або бездіяльність Державного кадастрового реєстратора можуть бути оскаржені до територіального органу Держгеокадастру на території дії повноважень відповідного Державного кадастрового реєстратора, а також до Держгеокадастру, у порядку, встановленому Кабінетом Міністрів України, до суду в порядку, встановленому Кодексом адміністративного судочинства України.

Умовні позначки: В – використок; У – бере участь; П – погоджує; З – затверджує.

ТИПОВА ТЕХНОЛОГІЧНА КАРТКА

адміністративної послуги з надання відомостей з Державного земельного кадастру у формі довідок, що містять узагальнену інформацію про землі (території)

№ з/п	Етапи послуги	Відповідальна посадова особа і структурний підрозділ	Дні (В, У, П, З)	Термін виконання (днів)
1.	Прийом та реєстрація заяви суб'єкта звернення в центрі надання адміністративних послуг (крім заяв в електронній формі, поданих засобами телекомунікаційного зв'язку з	Адміністратор центру надання адміністративних послуг	В	Протягом одного робочого дня

земельного кадастру відповідно до вимог Порядку ведення Державного земельного кадастру. Підписує довідку або повідомлення про відмову у наданні відомостей з Державного земельного кадастру та засвідчує свій підпис власною печаткою. Посвідчує примірник довідки про осіб, які отримали доступ до інформації про суб'єкта речового права у Державному земельному кадастрі або повідомлення про відмову у наданні відомостей з Державного земельного кадастру в електронній формі власним кваліфікованим електронним підписом	Державний кадастровий реєстратор	В	Не пізніше десятого робочого дня з дня реєстрації заяви у відповідному структурному підрозділі Держгеокадастру
7. Надіслання довідки про осіб, які отримали доступ до інформації про суб'єкта речового права у Державному земельному кадастрі або повідомлення про відмову у наданні відомостей з Державного земельного кадастру заявникові в електронній формі засобами телекомунікаційного зв'язку на вказану у зверненні адресу електронної пошти або з використанням Єдиного державного веб-порталу електронних послуг, у тому числі через веб-сторінку Держгеокадастру	Державний кадастровий реєстратор	В	Не пізніше дев'ятого робочого дня (з дня реєстрації заяви про надання послуги у відповідному структурному підрозділі територіального органу Держгеокадастру)
8. Передає сформовані для видачі заявнику документи у паперовій формі до спеціаліста відповідного структурного підрозділу територіального органу Держгеокадастру для проставлення у системі документообігу позначки про виконання послуги та передачі до центру надання адміністративних послуг	Спеціаліст відповідного структурного підрозділу територіального органу Держгеокадастру	В	Не пізніше десятого робочого дня (з дня реєстрації заяви про надання послуги у відповідному структурному підрозділі територіального органу Держгеокадастру)
9. Проставляє у системі документообігу відповідного підрозділу територіального органу Держгеокадастру позначку про виконання послуги та передає сформовані для видачі документи у паперовій формі до центру надання			



використанням електронного підпису, що базується на кваліфікованому сертифікаті електронного підпису, чи іншого альтернативного засобу електронної ідентифікації особи через Публічну кадастрову карту або з використанням Єдиного державного вебпорталу електронних послуг, у тому числі через веб-сторінку Держгеокадастру)	Передача заяви відповідному структурному підрозділу територіального органу Держгеокадастру	Адміністратор центру надання адміністративних послуг	Не пізніше наступного робочого дня після отримання
Ресстрація заяви у системі документообігу відповідного структурного підрозділу територіального органу Держгеокадастру, передача документів до Державного кадастрового реєстратора	Спеціаліст відповідного структурного підрозділу територіального органу Держгеокадастру	В	Протягом одного робочого дня (заяви ресстраються у відповідному структурному підрозділі територіального органу Держгеокадастру в день їх надходження в порядку черговості)
Прийняття заяви в електронній формі, поданої засобами телекомунікаційного зв'язу з використанням електронного підпису, що базується на кваліфікованому сертифікаті електронного підпису, чи іншого альтернативного засобу електронної ідентифікації особи через Публічну кадастрову карту або з використанням Єдиного державного вебпорталу електронних послуг, у тому числі через веб-сторінку Держгеокадастру. За допомогою програмного забезпечення кадастрової заяви повідомляється про прийняття її реєстраційний номер	Державний кадастровий реєстратор	В	В день надходження заяви в електронній формі до відповідного структурного підрозділу Держгеокадастру в порядку черговості

Внесення до Державного земельного кадастру даних: 1) реєстраційний номер заяви (запиту); 2) дата реєстрації заяви (запиту); 3) відомості про особу, яка звернулася із заявою (запитом); 4) кадастровий номер (за наявності) та місце розташування земельної ділянки або дані про інший об'єкт Державного земельного кадастру, щодо якого здійснено запит; 5) підстава для надання відповідної інформації з посиланням на норму закону, яка передбачає право відповідного органу державної влади, органу місцевого самоврядування застосувати таку інформацію, а також реалізувати справи, у зв'язку з якою виникла потреба в отриманні інформації (якщо запит здійснено органом державної влади, органом місцевого самоврядування); 6) відомості про оплату послуг з надання відомостей з Державного земельного кадастру або про їх безоплатне надання з посиланням на відповідну норму закону; 7) відомості (у разі наявності) про Державного кадастрового реєстратора, який прийняв заяву (запит). Створення електронної форми заяви у Державному земельному кадастрі	Державний кадастровий реєстратор	В	Не пізніше дев'ятого робочого дня з дня реєстрації заяви у відповідному структурному підрозділі територіального органу Держгеокадастру
6. Формування довідки, що містить узагальнену інформацію про землі (території) за визначеною формою за допомогою програмного забезпечення Державного земельного кадастру або формування повідомлення про відмову у наданні відомостей з Державного земельного кадастру за визначеною формою за допомогою програмного забезпечення Державного земельного кадастру.	Державний кадастровий реєстратор	В	Не пізніше дев'ятого робочого дня з дня реєстрації заяви у відповідному структурному підрозділі територіального органу Держгеокадастру
7. Підписання довідки, що містить узагальнену інформацію про землі	Державний кадастровий реєстратор	3	Не пізніше десятого робочого



	(території) у паперовій формі або повідомлення про відмову у наданні відомостей з Державного земельного кадастру у паперовій формі та засвідчення підпису власною печаткою, а у разі, коли довідка надається в електронній формі, - посвідчення власним кваліфікованим електронним підписом.	ресрстратор	дня з дня реєстрації заяви у відповідному структурному підрозділі територіального органу Держгеокадастру
8.	Написання довідки, що містить узагальнену інформацію про землі (території), або повідомлення про відмову у наданні відомостей з Державного земельного кадастру заявником в електронній формі засобами телекомунікаційного зв'язку на вказану у зверненні адресу електронної пошти або з використанням Єдиного державного вебпорталу електронних послуг, у тому числі через веб-сторінку Держгеокадастру.	Державний кадастровий ресрстратор	Не пізніше десятого робочого дня з дня реєстрації заяви у відповідному структурному підрозділі Держгеокадастру
9.	Передає довідку, що містить узагальнену інформацію про землі (території) у паперовій формі або повідомлення про відмову у наданні відомостей з Державного земельного кадастру у паперовій формі до спеціаліста відповідного структурного підрозділу територіального органу Держгеокадастру для проствавлення у системі документообігу позначки про виконання послуги та передачі його до центру надання адміністративних послуг	Державний кадастровий ресрстратор	Не пізніше десятого робочого дня з дня реєстрації заяви у відповідному структурному підрозділі територіального органу Держгеокадастру
10.	Проставляє у системі документообігу відповідного структурного підрозділу територіального органу Держгеокадастру позначку про виконання послуги та передає довідку, що містить узагальнену інформацію про землі (території) у паперовій формі або повідомлення про відмову у наданні відомостей з Державного земельного кадастру у паперовій формі до центру надання адміністративних послуг	Спеціаліст відповідного структурного підрозділу територіального органу Держгеокадастру	Не пізніше десятого робочого дня з дня реєстрації заяви у відповідному структурному підрозділі територіального органу Держгеокадастру

11.	Видача замовнику довідки, що містить узагальнену інформацію про землі (території) у паперовій формі або повідомлення про відмову у наданні відомостей з Державного земельного кадастру у паперовій формі	Адміністратор центру надання адміністративних послуг	В день звернення заявника після отримання довідки, що містить узагальнену інформацію про землі (території) або повідомлення про відмову у наданні відомостей з Державного земельного кадастру
Загальна кількість днів надання послуги -			10 робочих днів
Загальна кількість днів надання послуги (передбачена законодавством) -			10 робочих днів

Примітка: дії або бездіяльність посадової особи територіального органу Держгеокадастру, адміністратора центру надання адміністративних послуг можуть бути оскаржені до суду в порядку, встановленому законом.

Оскаржені, дії або бездіяльність Державного кадастрового ресрстратора можуть бути оскаржені до територіального органу Держгеокадастру на території дії повноважень відповідного Державного кадастрового ресрстратора, а також до Держгеокадастру, у порядку, встановленому Кабінетом Міністрів України, до суду в порядку, встановленому Кодексом адміністративного судочинства України.

Умовні позначки: В - виконує; У - бере участь; П - погоджує; З - затверджує

ТИПОВА ТЕХНОЛОГІЧНА КАРТКА

адміністративної послуги з надання відомостей з Державного земельного кадастру у формі викопіювань з картографічної основи Державного земельного кадастру, кадастрової карти (плану)

№ з/п	Етапи послуги	Відповідальна посадова особа і структурний підрозділ	Дні (В, У, П, З)	Термін виконання (днів)
1.	Прийом та реєстрація заяви суб'єкта звернення в центрі надання адміністративних послуг (крім заяв в електронній формі, поданих засобами телекомунікаційного зв'язку з використанням електронного підпису, що базується на кваліфікованому сертифікаті електронного підпису, чи іншого альтернативного засобу електронної ідентифікації особи через Публічну кадастрову карту	Адміністратор центру надання адміністративних послуг	В	Протягом одного робочого дня



або з використанням Слдиного державного веб-порталу електронних послуг, у тому числі через веб-сторінку Держгеокадастру)	Адміністратор центру надання адміністративних послуг	В	Не пізніше наступного робочого дня після отримання
2. Передача заяви відповідному структурному підрозділу територіального органу Держгеокадастру	Адміністратор центру надання адміністративних послуг	В	Не пізніше наступного робочого дня після отримання
3. Реєстрація заяви у системі документообігу відповідного структурного підрозділу територіального органу Держгеокадастру, передача документів до Державного кадастрового реєстратора	Спеціаліст відповідного структурного підрозділу територіального органу Держгеокадастру	В	Протягом одного робочого дня (заяви реєструються у відповідному структурному підрозділі територіального органу Держгеокадастру в день їх надходження в порядку черговості)
4. Прийняття заяви в електронній формі, поданої засобами телекомунікаційного зв'язку з використанням електронного підпису, що базується на кваліфікованому сертифікаті електронного підпису, чи іншого альтернативного засобу електронної ідентифікації особи через Публічну кадастрову карту або з використанням Слдиного державного веб-порталу електронних послуг, у тому числі через веб-сторінку Держгеокадастру	Державний кадастровий реєстратор	В	В день надходження заяви в електронній формі до відповідного структурного підрозділу територіального органу Держгеокадастру в порядку черговості
5. Внесення до Державного земельного кадастру даних: 1) реєстраційний номер заяви (запиту); 2) дата реєстрації заяви (запиту); 3) відомості про особу, яка звернулася із заявою (запитом); 4) кадастровий номер (за	Державний кадастровий реєстратор	В	Не пізніше першого робочого дня з дня реєстрації заяви у відповідному структурному підрозділі територіального органу

навності) та місце розташування земельної ділянки або дані про інший об'єкт Державного земельного кадастру, щодо якого здійснено запит;			Держгеокадастру
5) підстави для надання відповідної інформації з посиланням на норму закону, яка передбачає право відповідного органу державної влади, органу місцевого самоврядування запитувати таку інформацію, а також реквізити справи, у зв'язку з якою виникла потреба в отриманні інформації (якщо запит здійснено органом державної влади, органом місцевого самоврядування);			
6) відомості про оплату послуг з надання відомостей з Державного земельного кадастру або про їх безоплатне надання з посиланням на відповідну норму закону;			
7) відомості (у разі наявності) про Державного кадастрового реєстратора, який прийняв заяву (запит)	Державний кадастровий реєстратор	В	Не пізніше третього робочого дня з дня реєстрації заяви у відповідному структурному підрозділі територіального органу Держгеокадастру
Створення електронної форми заяви у Державному земельному кадастрі			
6. Формування виходячи з картографічної основи Державного земельного кадастру, кадастрової карти (плану) за визначеною формою за допомогою програмного забезпечення Державного земельного кадастру або формування повідомлення про відмову у наданні відомостей з Державного земельного кадастру за визначеною формою за допомогою програмного забезпечення Державного земельного кадастру	Державний кадастровий реєстратор		
7. Підписання виходячи з картографічної основи Державного земельного кадастру, кадастрової карти (плану) у паперовій формі або повідомлення про відмову у наданні відомостей з Державного земельного кадастру у паперовій формі та засвідчення підпису власною печаткою, а у	Державний кадастровий реєстратор	3	Не пізніше третього робочого дня з дня реєстрації заяви у відповідному структурному підрозділі територіального органу Держгеокадастру



<p>раз, коли виконання надається в електронній формі, - посвідчення його власним кваліфікованим електронним підписом</p>			<p>Не пізніше третього робочого дня з дня реєстрації заяви в Держгеокадастрі</p>
<p>8. Надсилання викоплювання з картографічної основи Державного земельного кадастру, кадастрової карти (плану) або повідомлення про відмову у наданні відомостей з Державного земельного кадастру заявникові в електронній формі засобами телекомунікаційного зв'язку на вказану у зверненні адресу електронної пошти або з використанням Єдиного державного вебпорталу електронних послуг, у тому числі через Держгеокадастру</p>	<p>Державний кадастровий реєстратор</p>	<p>В</p>	
<p>9. За бажанням заявника передає викоплювання з картографічної основи Державного земельного кадастру, кадастрової карти (плану) у паперовій формі або повідомлення про відмову у наданні відомостей з Державного земельного кадастру у паперовій формі до спеціаліста відповідного структурного підрозділу територіального органу Держгеокадастру для представлення у системі документообігу позначки про виконання послуги та передачі його до центру надання адміністративних послуг</p>	<p>Державний кадастровий реєстратор</p>	<p>В</p>	<p>Не пізніше третього робочого дня з дня реєстрації заяви у відповідному структурному підрозділі територіального органу Держгеокадастру</p>
<p>10. Проставляє у системі документообігу відповідного структурного підрозділу територіального органу Держгеокадастру позначку про виконання послуги та передає викоплювання з картографічної основи Державного земельного кадастру, кадастрової карти (плану) у паперовій формі або повідомлення про відмову у наданні відомостей з Державного земельного кадастру у паперовій формі до центру надання адміністративних послуг</p>	<p>Спеціаліст відповідного структурного підрозділу територіального органу Держгеокадастру</p>	<p>В</p>	<p>Не пізніше третього робочого дня з дня реєстрації заяви у відповідному структурному підрозділі територіального органу Держгеокадастру</p>

<p>11. Видача замовнику викоплювання з картографічної основи Державного земельного кадастру, кадастрової карти (плану) у паперовій формі або повідомлення про відмову у наданні відомостей з Державного земельного кадастру у паперовій формі</p>	<p>Адміністратор центру надання адміністративних послуг</p>	<p>В день зсеріяння заявника після отримання викоплювання з картографічної основи Державного земельного кадастру, кадастрової карти (плану) або повідомлення про відмову у наданні відомостей з Державного земельного кадастру</p>	<p>3 робочих дні</p>
<p>Загальна кількість днів надання послуги –</p>			<p>3 робочих дні</p>
<p>Загальна кількість днів надання послуги (передбачена законодавством) –</p>			<p>3 робочих дні</p>

Примітка: дії або бездіяльність посадової особи територіального органу Держгеокадастру, адміністратора центру надання адміністративних послуг можуть бути оскаржені до суду в порядку, встановленому законом.

рішення, дії або бездіяльність Державного кадастрового реєстратора можуть бути оскаржені: до територіального органу Держгеокадастру на території дії повноважень відповідного Державного кадастрового реєстратора, а також до Держгеокадастру, у порядку, встановленому Кабінетом Міністрів України; до суду в порядку, встановленому Кодексом адміністративного судочинства України.

Умовні позначки: В – виконує; У – бере участь; П – погоджує; З – затверджує.



ТИПОВА ТЕХНОЛОГІЧНА КАРТКА

адміністративної послуги з надання відомостей з Державного земельного кадастру у формі копій документів, що створюються під час ведення Державного земельного кадастру

№ з/п	Етапи послуги	Відповідальна посадова особа і структурний підрозділ	Дні (В, У, П, С, З)	Термін виконання (днів)
1.	Прийом та реєстрація заяви суб'єкта звернення в центрі адміністративних послуг (крім заяв в електронній формі, поданих засобами телекомунікаційного зв'язку, що базується на кваліфікованому сертифікаті електронного підпису, чи іншого альтернативного засобу електронної ідентифікації особи через Публічну кадастрову карту або з використанням Єдиного державного вебпорталу електронних послуг, у тому числі через веб-сторінку Держгеокадастру).	Адміністратор центру надання адміністративних послуг	В	Протягом одного робочого дня
2.	Передача заяви структурному територіальному Держгеокадастру	Адміністратор центру надання адміністративних послуг	В	Не пізніше наступного робочого дня після отримання
3.	Реєстрація заяви у системі документообігу відповідного структурного територіального Держгеокадастру, передача документів до Державного кадастрового реєстратора	Спеціаліст відповідного структурного підрозділу територіального органу Держгеокадастру	В	Протягом одного робочого дня (заяви реєструються у відповідному структурному підрозділі територіального органу Держгеокадастру в день їх надходження в порядку черговості)
4.	Прийняття заяви в електронній формі, поданої засобами телекомунікаційного зв'язку з використанням електронного підпису, що базується на кваліфікованому сертифікаті електронного підпису, чи іншого альтернативного засобу електронної	Державний кадастровий реєстратор	В	В день надходження заяви в електронній формі до відповідного структурного підрозділу

Ідентифікації особи через Публічну кадастрову карту з використанням Єдиного державного вебпорталу електронних послуг, у тому числі через веб-сторінку Держгеокадастру. За допомогою програмного забезпечення Державного земельного кадастру заявнику повідомляється про прийняття заяви та присвоєний їй реєстраційний номер	Державний кадастровий реєстратор	В	Не пізніше першого робочого дня з дня реєстрації заяви у відповідному структурному підрозділі територіального органу Держгеокадастру
5.	Внесення до Державного земельного кадастру даних: 1) реєстраційний номер заяви (запиту); 2) дата реєстрації заяви (запиту); 3) відомості про особу, яка звернулася із заявою (запитом); 4) кадастровий номер (за наявності) та місце розташування земельної ділянки або дані про інший об'єкт Державного земельного кадастру, щодо якого здійснено запит; 5) підстави для надання відповідної інформації з посиланням на норму закону, яка передбачає право відповідного органу державної влади, органу місцевого самоврядування запитувати таку інформацію, а також реквізити справи, у зв'язку з якою виникла потреба в отриманні інформації (якщо запит здійснено органом державної влади, органом місцевого самоврядування); 6) відомості про оплату послуг з надання відомостей з Державного земельного кадастру або про їх безоплатне надання з посиланням на відповідну норму закону; 7) відомості (у разі наявності) про Державного кадастрового реєстратора, який прийняв заяву (запит) Створення електронної форми заяви у Державному земельному кадастрі	Державний кадастровий реєстратор	Не пізніше дев'ятого робочого дня з дня реєстрації заяви у відповідному структурному підрозділі територіального органу Держгеокадастру
6.	Формування копій документів, що створюються під час ведення Державного земельного кадастру та/або витягів з них за визначеними формами за допомогою програмного забезпечення Державного земельного кадастру у двох примірниках або формування повідомлення про відмову у наданні відомостей з Державного земельного кадастру за визначеною	Державний кадастровий реєстратор	Не пізніше дев'ятого робочого дня з дня реєстрації заяви у відповідному структурному підрозділі територіального органу Держгеокадастру



ведення Державного земельного кадастру та/або витягу з нього у паперовій формі або повідомлення про відмову у наданні відомостей з Державного земельного кадастру у паперовій формі до центру надання адміністративних послуг	Держгеокадастру	підрозділі територіального органу Держгеокадастру
11. Вивча замовнику копії документа, що створюється під час ведення Державного земельного кадастру та/або витягу з нього у паперовій формі або повідомлення про відмову у наданні відомостей з Державного земельного кадастру у паперовій формі.	Адміністратор центру надання адміністративних послуг	В день звернення заявника після отримання копії документа, що створюється під час ведення Державного земельного кадастру та/або витягу з нього або повідомлення про відмову у наданні відомостей з Державного земельного кадастру
Загальна кількість днів надання послуги – 10 робочих днів		
Загальна кількість днів надання послуги (передбачена законодавством) – 10 робочих днів		

Примітка: дії або бездіяльність посадової особи територіального органу Держгеокадастру, адміністратора центру надання адміністративних послуг можуть бути оскаржені до суду в порядку, встановленому законом; рішення, дії або бездіяльність Державного кадастрового реєстратора можуть бути оскаржені до територіального органу Держгеокадастру на території дії повноважень відповідного Державного кадастрового реєстратора, а також до Держгеокадастру, у порядку, встановленому Кабінетом Міністрів України, до суду в порядку, встановленому Кодексом адміністративного судочинства України.
Умовні позначки: В – виконує; У – бере участь; П – погоджує; З – затверджує.

ТИПОВА ТЕХНОЛОГІЧНА КАРТКА

адміністративної послуги з видачі довідки про наявність та розмір земельної частки (паку)

№ з/п	Етапи послуги	Відповідальна посадова особа і структурний підрозділ	Дні (В, У, П, З)	Термін виконання (днів)
1	Прийом та реєстрація заяви суб'єкта звернення в центрі надання послуги	Адміністратор центру надання послуг	В	Протягом одного робочого дня

формою за допомогою програмного забезпечення Державного земельного кадастру	Державний кадастровий реєстратор	Не пізніше десятого робочого дня з дня реєстрації заяви у відповідному структурному підрозділі територіального органу Держгеокадастру
7. Письмання копії документа, що створюється під час ведення Державного земельного кадастру та/або витягу з нього у паперовій формі або повідомлення про відмову у наданні відомостей з Державного земельного кадастру у паперовій формі та засвідчення підпису власною печаткою, а у разі, коли копія документа Державного земельного кадастру або витяг з нього надається в електронній формі, – посвідчує його власним кваліфікованим електронним підписом	Державний кадастровий реєстратор	Не пізніше десятого робочого дня з дня реєстрації заяви у відповідному структурному підрозділі територіального органу Держгеокадастру
8. Надсилання копії документа, що створюється під час ведення Державного земельного кадастру та/або витягу з нього або повідомлення про відмову у наданні відомостей з Державного земельного кадастру завантовку в електронній формі засобами телекомунікаційного зв'язку на вказану у зверненні адресу електронної пошти або з використанням Єдиного державного вебпорталу електронних послуг, у тому числі через веб-сторінку Держгеокадастру	Державний кадастровий реєстратор	Не пізніше десятого робочого дня з дня реєстрації заяви у відповідному структурному підрозділі територіального органу Держгеокадастру
9. Передає сформовані для видачі заявнику копію документа, що створюється під час ведення Державного земельного кадастру та/або витягу з нього у паперовій формі або повідомлення про відмову у наданні відомостей з Державного земельного кадастру у паперовій формі до спеціаліста відповідного структурного підрозділу територіального органу Держгеокадастру для проставлення у системі документообігу позначки про виконання послуги та передачі їх до центру надання адміністративних послуг	Спеціаліст відповідного структурного підрозділу територіального органу	Не пізніше десятого робочого дня з дня реєстрації заяви у відповідному структурному підрозділі територіального органу
10. Проставляє у системі документообігу відповідного структурного підрозділу територіального органу позначку про виконання послуги та передає копію документа, що створюється під час	Спеціаліст відповідного структурного підрозділу територіального органу	Не пізніше десятого робочого дня з дня реєстрації заяви у відповідному структурному підрозділі територіального органу



кадастру даних: 1) реєстраційний номер заяви (запит); 2) дата реєстрації заяви (запит), яка звернулася із заявою (запитом); 3) відомості про особу, яка здала заяву про реєстрацію, який прийняв заяву (запит); 4) відомості про Державного кадастрового реєстратора, який створив електронну форму заяви у Державному земельному кадастрі.	кадастровий реєстратор	робочого дня з дня реєстрації заяви у відповідному структурному підрозділі територіального органу Держгеокадастру
5. Формування довідки про наявність та розмір земельної частки (паю) за визначеною формою за допомогою програмного забезпечення Державного земельного кадастру або формування повідомлення про відмову у наданні відомостей з Державного земельного кадастру за визначеною формою за допомогою програмного забезпечення Державного земельного кадастру	Державний кадастровий реєстратор	Не пізніше дев'ятого робочого дня з дня реєстрації заяви у відповідному структурному підрозділі територіального органу Держгеокадастру
6. Підписання довідки про наявність та розмір земельної частки (паю) у паперовій формі або повідомлення про відмову у наданні відомостей з Державного земельного кадастру у паперовій формі та засвідчення підпису власною печаткою, а у разі надання в електронній формі, - посвідчує його власним кваліфікованим електронним підписом	Державний кадастровий реєстратор	Не пізніше десятого робочого дня з дня реєстрації заяви у відповідному структурному підрозділі територіального органу Держгеокадастру
7. Надсилання довідки про наявність та розмір земельної частки (паю) або повідомлення про відмову у наданні відомостей з Державного земельного кадастру засобами телекомунікаційної форми за яким на вказану у зверненні адресу електронної пошти або з використанням Єдиного державного вебпорталу електронних послуг, у тому числі через веб-сторінку Держгеокадастру	Державний кадастровий реєстратор	Не пізніше десятого робочого дня з дня реєстрації заяви у відповідному структурному підрозділі територіального органу Держгеокадастру
8. Передача довідки про наявність та розмір земельної частки (паю) у паперовій формі або повідомлення про відмову у наданні відомостей з	Державний кадастровий реєстратор	Не пізніше десятого робочого дня з дня реєстрації заяви у відповідному

адміністративних послуг (крім заяв в електронній формі, поданих засобами телекомунікаційного засобу з використанням електронного підпису, що базується на кваліфікованому сертифікаті електронного підпису, чи іншого альтернативного засобу електронної ідентифікації особи через Публічну кадастрову карту або з використанням Єдиного державного вебпорталу електронних послуг, у тому числі через веб-сторінку Держгеокадастру)	адміністративних послуг	
2. Передача заяви відповідному структурному підрозділу територіального органу Держгеокадастру	Адміністратор центру надання адміністративних послуг	Не пізніше наступного робочого дня після отримання
3. Реєстрація заяви у системі документообігу відповідного структурного підрозділу територіального органу передача документів до Державного кадастрового реєстратора	Спеціаліст відповідного структурного підрозділу територіального органу Держгеокадастру	Протягом одного робочого дня (заяви реєструються у відповідному структурному підрозділі територіального органу Держгеокадастру в день їх надходження в порядку черговості)
4. Прийняття заяви в електронній формі, поданої засобами телекомунікаційного засобу з використанням електронного підпису, що базується на кваліфікованому сертифікаті електронного підпису, чи іншого альтернативного засобу електронної ідентифікації особи через Публічну кадастрову карту або з використанням Єдиного державного вебпорталу електронних послуг, у тому числі через веб-сторінку Держгеокадастру За допомогою програмного забезпечення Державного земельного кадастру заявнику повідомляється про прийняття заяви та присвоєний їй реєстраційний номер	Державний кадастровий реєстратор	В день надходження заяви в електронній формі до відповідного структурного підрозділу територіального органу Держгеокадастру в порядку черговості
4. Внесення до Державного земельного	Державний	Не пізніше першого



Державного земельного кадастру у паперовій формі до спеціаліста відповідного структурного підрозділу територіального органу Держгеокадастру для проставлення у системі документообігу позначки про виконання послуги та передачі його до центру надання адміністративних послуг	Спеціаліст відповідного структурного підрозділу територіального органу Держгеокадастру	структурному підрозділу територіального органу Держгеокадастру
9. Проставляє у системі документообігу відповідного структурного підрозділу територіального органу Держгеокадастру позначку про виконання послуги та передає довідку про наявність та розмір земельної частки (паю) у паперовій формі або повідомлення про відмову у наданні відомостей з Державного земельного кадастру у паперовій формі до центру надання адміністративних послуг	В	Не пізніше десятого робочого дня з дня реєстрації заяви у відповідному структурному підрозділі територіального органу Держгеокадастру
10. Видає замовнику довідку наявність та розмір земельної частки (паю) у паперовій формі або повідомлення про відмову у наданні відомостей з Державного земельного кадастру у паперовій формі	В	В день звернення заявника після отримання довідки або повідомлення про відмову у наданні відомостей з Державного земельного кадастру
Загальна кількість днів надання послуги – 10 робочих днів		
Загальна кількість днів надання послуги (передбачена законодавством) – 10 робочих днів		

Прямітка: дії або бездіяльність посадової особи територіального органу Держгеокадастру, адміністратора центру надання адміністративних послуг можуть бути оскаржені до суду в порядку, встановленому законом;

рішення, дії або бездіяльність Державного кадастрового реєстратора можуть бути оскаржені до територіального органу Держгеокадастру на території дії повноважень відповідного Державного кадастрового реєстратора, а також до Держгеокадастру, у порядку, встановленому Кабінетом Міністрів України; до суду в порядку, встановленому Кодексом адміністративного судочинства України.

Умовні позначки: В – виконує; У – бере участь; П – погоджує; З – затверджує.


ТИПОВА ТЕХНОЛОГІЧНА КАРТКА

адміністративної послуги з видачі довідки про наявність у Державному земельному кадастрі відомостей про одержання у власність земельної ділянки у межах норм безоплатної приватизації за певним видом її цільового призначення (використання)

№ з/п	Етапи послуги	Відповідає посадова особа і структурний підрозділ	Дія (В, У, П, З)	Термін виконання (днів)
1	Прийом та реєстрація заяви суб'єкта звернення в центрі надання адміністративних послуг (крім заяв в електронній формі, поданих засобами телекомунікаційного зв'язку з використанням електронного підпису, що базується на кваліфікованому сертифікаті електронного підпису, чи іншого альтернативного засобу електронної ідентифікації особи через Публічну кадастрову карту або з використанням Єдиного державного вебпорталу електронних послуг, у тому числі через веб-сторінку Держгеокадастру)	Адміністратор центру надання адміністративних послуг	В	Протягом одного робочого дня
2.	Передача заяви відповідному структурному підрозділу територіального органу Держгеокадастру	Адміністратор центру надання адміністративних послуг	В	Не пізніше наступного робочого дня після отримання
3.	Реєстрація заяви у системі документообігу відповідного структурного підрозділу територіального органу Держгеокадастру, передача документів до Державного кадастрового реєстратора	Спеціаліст відповідного структурного підрозділу територіального органу Держгеокадастру	В	Протягом одного робочого дня (заяви реєструються у відповідному структурному підрозділі територіального органу Держгеокадастру в день їх надходження в порядку черговості)
4.	Прийняття заяви в електронній формі, поданої засобами телекомунікаційного зв'язку з використанням електронного підпису, що базується на кваліфікованому сертифікаті	Державний кадастровий реєстратор	В	В день надходження заяви в електронній формі до відповідного структурного

електронного підпису, чи іншого альтернативного засобу електронної ідентифікації особи через Публічну кадастрову карту або використання Єдиного державного вебпорталу електронних послуг, у тому числі через веб-сторінку Держгеокадастру	За допомогою програмного забезпечення Державного земельного кадастру заявнику повідомляється про прийняття заяви та присвоєний їй реєстраційний номер	підрозділу територіального органу Держгеокадастру в порядку черговості
4. Внесена до Державного земельного кадастру дані: 1) реєстраційний номер заяви (запит); 2) дата реєстрації заяви (запит); 3) відомості про особу, яка звернулася із заявою (запитом); 4) відомості про Державного кадастрового реєстратора, який прийняв заяву (запит). Створення електронної форми заяви у Державному земельному кадастрі	Державний кадастровий реєстратор	Не пізніше першого робочого дня з дня реєстрації заяви у відповідному структурному підрозділі територіального органу Держгеокадастру
5. Формування довідки про наявність у Державному земельному кадастрі відомостей про одержання у власність земельної ділянки у межах норм безоплатної приватизації за певним видом її цільового призначення (використання) за визначеною формою за допомогою програмного забезпечення Державного земельного кадастру або формування повідомлення про відмову у наданні відомостей з Державного земельного кадастру за визначеною формою за допомогою програмного забезпечення Державного земельного кадастру	Державний кадастровий реєстратор	Не пізніше дев'ятого робочого дня з дня реєстрації заяви у відповідному структурному підрозділі територіального органу Держгеокадастру
6. Підписання довідки про наявність у Державному земельному кадастрі відомостей про одержання у власність земельної ділянки у межах норм безоплатної приватизації за певним видом її цільового призначення (використання) у паперовій формі або повідомлення про відмову у наданні відомостей з Державного земельного кадастру у	Державний кадастровий реєстратор	Не пізніше десятого робочого дня з дня реєстрації заяви у відповідному структурному підрозділі територіального органу Держгеокадастру

паперовій формі та асвідчення підпису власною печаткою, а у разі надання в електронній формі, - посвідчує його власним кваліфікованим електронним підписом	Надання довідки про наявність у Державному земельному кадастрі відомостей про одержання у власність земельної ділянки у межах норм безоплатної приватизації за певним видом її цільового призначення (використання) або повідомлення про відмову у наданні відомостей з Державного земельного кадастру	Державний кадастровий реєстратор	Не пізніше десятого робочого дня з дня реєстрації заяви у відповідному структурному підрозділі територіального органу Держгеокадастру
7. Надання довідки про наявність у Державному земельному кадастрі відомостей про одержання у власність земельної ділянки у межах норм безоплатної приватизації за певним видом її цільового призначення (використання) у паперовій формі або повідомлення про відмову у наданні відомостей з Державного земельного кадастру	заявникові в електронній формі засобами телекомунікаційного зв'язку на вказану у зверненні адресу електронної пошти або з використанням Єдиного державного вебпорталу електронних послуг, у тому числі через веб-сторінку Держгеокадастру	Державний кадастровий реєстратор	Не пізніше десятого робочого дня з дня реєстрації заяви у відповідному структурному підрозділі територіального органу Держгеокадастру
8. Передача довідки про наявність у Державному земельному кадастрі відомостей про одержання у власність земельної ділянки у межах норм безоплатної приватизації за певним видом її цільового призначення (використання) у паперовій формі або повідомлення про відмову у наданні відомостей з Державного земельного кадастру у	паперовій формі до спеціаліста відповідного структурного підрозділу територіального органу Держгеокадастру для проставлення у системі документообігу позначки про виконання послуги та передачі його до центру надання адміністративних послуг	Державний кадастровий реєстратор	Не пізніше десятого робочого дня з дня реєстрації заяви у відповідному структурному підрозділі територіального органу Держгеокадастру
9. Проставлення у системі документообігу відповідного структурного підрозділу територіального органу	Держгеокадастру позначку про виконання послуги та передачу довідки про наявність у Державному земельному кадастрі відомостей про одержання у власність земельної ділянки у межах норм безоплатної приватизації за певним видом її	Спеціаліст структурного підрозділу територіального органу Держгеокадастру	Не пізніше десятого робочого дня з дня реєстрації заяви у відповідному структурному підрозділі територіального органу Держгеокадастру



цільового призначення (використання) у паперовій формі або повідомлення про відмову у наданні відомостей з Державного земельного кадастру у паперовій формі до центру надання адміністративних послуг	Видача замовнику довідки про наявність у Державному земельному кадастрі відомостей про одержання у власність земельної ділянки у межах норм безоплатної приватизації за певним видом її цільового призначення (використання) у паперовій формі або повідомлення про відмову у наданні відомостей з Державного земельного кадастру у паперовій формі	Адміністратор центру надання адміністративних послуг	В день звернення заявника після отримання довідки або повідомлення про відмову у наданні відомостей з Державного земельного кадастру	10 робочих днів
Загальна кількість днів надання послуги –				10 робочих днів
Загальна кількість днів надання послуги (перелічена законодавством)				10 робочих днів

Примітка: дії або бездіяльність посадової особи територіального органу Держгеокадастру, адміністратора центру надання адміністративних послуг можуть бути оскаржені до суду в порядку, встановленому законом; рішення, дії або бездіяльність Державного кадастрового реєстратора можуть бути оскаржені до територіального органу Держгеокадастру на території дії повноважень відповідного Державного кадастрового реєстратора, а також до Держгеокадастру, у порядку, встановленому Кабінетом Міністрів України; до суду в порядку, встановленому Кодексом адміністративного судочинства України.

Умовні позначки: В – виконує; У – бере участь; П – погоджує; З – затверджує.

ТИПОВА ТЕХНОЛОГІЧНА КАРТКА

адміністративної послуги з надання відомостей з Державного земельного кадастру у формі витягу з Державного земельного кадастру про меліоративну мережу, складову частину меліоративної мережі

№ з/п	Етапи послуги	Відповідальна посадова особа і структурний підрозділ	Дія (В, У, П, З)	Термін виконання (днів)
1.	Прийм та реєстрація заяви суб'єкта звернення в центрі надання адміністративних послуг (терм заяв в електронній формі, поданих засобами	Адміністратор центру надання адміністративних послуг	В	В день надходження

телекомунікаційного зв'язку використаням електронного підпису, що базується на кваліфікованому сертифікаті електронного підпису, чи іншого альтернативного засобу електронної ідентифікації особи через Публічну кадастрову карту або з використанням Єдиного державного вебпорталу електронних послуг, у тому числі через веб-сторінку Держгеокадастру)	Адміністратор центру надання адміністративних послуг	В	Не пізніше наступного робочого дня після отримання
2. Передача заяви відповідному структурному підрозділу територіального органу Держгеокадастру	Адміністратор центру надання адміністративних послуг	В	Протягом одного робочого дня (заяви реєструються у відповідному структурному підрозділі територіального органу Держгеокадастру в день їх надходження в порядку черговості)
3. Реєстрація заяви у системі документообігу відповідного структурного підрозділу територіального органу Держгеокадастру, передача документів до Державного кадастрового реєстратора	Спеціаліст відповідного структурного підрозділу територіального органу Держгеокадастру	В	В день надходження заяви в електронній формі до відповідного структурного підрозділу територіального органу Держгеокадастру в порядку черговості
4. Прийняття заяви в електронній формі, поданої засобами телекомунікаційного зв'язку з використанням електронного підпису, що базується на кваліфікованому сертифікаті електронного підпису, чи іншого альтернативного засобу електронної ідентифікації особи через Публічну кадастрову карту або з використанням Єдиного державного вебпорталу електронних послуг, у тому числі через веб-сторінку Держгеокадастру За допомогою програмного забезпечення Державного земельного кадастру заявнику повідомляється про прийняття заяви та присвоєний їй реєстраційний номер	Державний кадастровий реєстратор	В	В день надходження заяви в електронній формі до відповідного структурного підрозділу територіального органу Держгеокадастру в порядку черговості



	на відповідну норму закону; 7) відомості про Державного кадастрового реєстратора, який прийняв заяву (запит) Створення електронної форми заяви у Державному земельному кадастрі	Державний кадастровий реєстратор	В день реєстрації заяви у відповідному структурному підрозділі територіального органу Держгеокадастру	
7.	Формування витягу з Державного земельного кадастру про меліоративну мережу, складову частину меліоративної мережі за визначеною формою за допомогою програмного забезпечення Державного земельного кадастру або формування повідомлення про відмову у наданні відомостей з Державного земельного кадастру за визначеною формою за допомогою програмного забезпечення Державного земельного кадастру	Державний кадастровий реєстратор	В день реєстрації заяви у відповідному структурному підрозділі територіального органу Держгеокадастру	
8.	Передача витягу з Державного земельного кадастру про меліоративну мережу, складову частину меліоративної мережі у паперовій формі або повідомлення про відмову у наданні відомостей з Державного земельного кадастру у паперовій формі до спеціаліста відповідного структурного підрозділу територіального органу Держгеокадастру для проставлення у системі документообігу позначки про виконання послуги та передачі його до центру надання адміністративних послуг	Державний кадастровий реєстратор	В день реєстрації заяви у відповідному структурному підрозділі територіального органу Держгеокадастру	
9.	Проставлення у системі документообігу відповідного структурного підрозділу територіального органу Держгеокадастру позначки про виконання послуги та передачу витягу з Державного земельного кадастру про меліоративну мережу, складову частину меліоративної мережі у паперовій формі або повідомлення про відмову у наданні відомостей з Державного земельного кадастру у паперовій формі до центру надання адміністративних послуг	Спеціаліст відповідного структурного підрозділу територіального органу Держгеокадастру	В день реєстрації заяви у відповідному структурному підрозділі територіального органу Держгеокадастру	

5.	У разі подання заяви в електронній формі засобами телекомунікаційного зв'язку програмним забезпеченням Державного земельного кадастру в режимі реального часу в автоматизованому порядку формується заява про надання відомостей з Державного земельного кадастру, а також витяг з Державного земельного кадастру або повідомлення про відмову в наданні таких відомостей, які надсилаються заявникові в електронній формі засобами телекомунікаційного зв'язку на вказану у зверненні адресу електронної пошти або з використанням Єдиного державного вебпорталу електронних послуг, у тому числі через веб-сторінку Держгеокадастру. У цьому випадку формування документів у паперовій формі не здійснюється	За допомогою програмного забезпечення Державного земельного кадастру	В режимі реального часу під час подання заяви в електронній формі	
6.	Внесення до Державного земельного кадастру даних: 1) реєстраційний номер заяви (запиту); 2) дата реєстрації заяви (запиту); 3) відомості про особу, яка звернулася із заявою (запитом); 4) кадастровий номер (за наявності) та місцезнаходження земельної ділянки або дані про інший об'єкт Державного земельного кадастру, щодо якого здійснено запит; 5) підстави для надання відповідної інформації з посиленням на норму закону, яка передбачає право відповідного органу державної влади, органу місцевого самоврядування запитувати таку інформацію, а також реєстрати справи, у зв'язку з якою виникла потреба в отриманні інформації (якщо запит здійснено органом державної влади, органом місцевого самоврядування); 6) відомості про оплату послуг з надання відомостей з Державного земельного кадастру або про їх безоплатне надання з посиленням	Державний кадастровий реєстратор	В день реєстрації заяви у відповідному структурному підрозділі територіального органу Держгеокадастру	



10.	Видача замовнику витгу з Державного земельного кадастру про меліоративну мережу, складову частину меліоративної мережі у паперовій формі або повідомлення про відмову у наданні земельного кадастру у паперовій формі	Адміністратор центру надання адміністративних послуг	В	В день звернення заявника після отримання витгу з Державного земельного кадастру або повідомлення про відмову у наданні відомостей з Державного земельного кадастру
Загальна кількість днів надання послуги –		1 робочий день		
Загальна кількість днів надання послуги (передбачена законодавством)		1 робочий день		

Примітка: дії або бездіяльність посадової особи територіального органу Держгеокадастру, адміністратора центру надання адміністративних послуг можуть бути оскаржені до суду в порядку, встановленому законом.
ршення, дії або бездіяльність Державного кадастрового реєстратора можуть бути оскаржені: до територіального органу Держгеокадастру на території дії повноважень відповідного Державного кадастрового реєстратора, а також до Держгеокадастру, у порядку, встановленому Кабінетом Міністрів України; до суду в порядку, встановленому Кодексом адміністративного судочинства України.


Умовні позначки: В – викорус, У – бере участь, П – погоджує, З – затверджує.

ТИПОВА ТЕХНОЛОГІЧНА КАРТКА

адміністративної послуги з надання відомостей з Державного земельного кадастру у формі витгу з Державного земельного кадастру про землі в межах території територіальної громади

№ з/п	Етапи послуги	Відповідальна посадова особа і структурний підрозділ	Дні (В, У, П, З)	Термін виконання (днів)
1.	Прийом та реєстрація заяви суб'єкта звернення в центрі надання адміністративних послуг (крім заяв в електронній формі, поданих засобами телекомунікаційного зв'язку з використанням електронного підпису, що базується на кваліфікованому сертифікаті)	Адміністратор центру надання адміністративних послуг	В	В день надходження

електронного підпису, чи іншого альтернативного засобу електронної ідентифікації особи через Публічну кадастрову карту або з використанням Єдиного державного вебпорталу електронних послуг, у тому числі через веб-сторінку Держгеокадастру)	Адміністратор центру надання адміністративних послуг	В	Не пізніше наступного робочого дня після отримання
2. Передача заяви відповідному структурному підрозділу територіального органу Держгеокадастру	Спеціаліст відповідного структурного підрозділу територіального органу Держгеокадастру	В	Протягом одного робочого дня (заяви реєструються у відповідному структурному підрозділі територіального органу Держгеокадастру в день їх надходження в порядку черговості)
3. Реєстрація заяви у системі документообігу відповідного підрозділу територіального органу Держгеокадастру, передача документів до Державного кадастрового реєстратора	Державний кадастровий реєстратор	В	В день надходження заяви в електронній формі до відповідного структурного підрозділу територіального органу Держгеокадастру в порядку черговості
4. Прийняття заяви в електронній формі, поданої засобами телекомунікаційного зв'язку з використанням електронного підпису, що базується на кваліфікованому сертифікаті електронного підпису, чи іншого альтернативного засобу електронної ідентифікації особи через Публічну кадастрову карту або з використанням Єдиного державного вебпорталу електронних послуг, у тому числі через веб-сторінку Держгеокадастру	За допомогою програмного забезпечення Державного земельного кадастру заявнику повідомляється про прийняття заяви та присвоєний їй реєстраційний номер	В	В день надходження заяви в електронній формі до відповідного структурного підрозділу територіального органу Держгеокадастру в порядку черговості
5. У разі подання заяви в електронній формі засобами телекомунікаційного зв'язку за існування програмним забезпеченням	За допомогою програмного забезпечення Державного	В	В режимі реального часу під час подання заяви в електронній формі



<p>Державного земельного кадастру в режимі реального часу в автоматизованому порядку формується заява про надання відомостей з Державного земельного кадастру, а також витяг з Державного земельного кадастру або повідомлення про відмову в наданні таких відомостей, які надсилаються заявковці в електронній формі засобами телекомунікаційного зв'язку на вказану у зверненні адресу з електронної пошти або використанням Єдиного державного вебпорталу електронних послуг, у тому числі через веб-сторінку Держгеокадастру. У цьому випадку формування документів у паперовій формі не здійснюється</p>	<p>земельного кадастру.</p>	<p>В день реєстрації заяви у відповідному структурному підрозділі територіального органу Держгеокадастру</p>
<p>6. Внесення до Державного земельного кадастру даних: 1) реєстраційний номер заяви (запиту); 2) дата реєстрації заяви (запиту); 3) відомості про особу, яка звернулася із заявою (запитом); 4) кадастровий номер (за наявності) та місцезнаходження земельної ділянки або дані про інший об'єкт Державного земельного кадастру, щодо якого здійснено запит; 5) підстави для надання відповідної інформації з посиланням на норму закону, яка передбачає право відповідного органу державної влади, органу місцевого самоврядування запитувати таку інформацію, а також реквізити справи, у зв'язку з якою виникла потреба в отриманні інформації (якщо запит здійснено органом державної влади, органом місцевого самоврядування); 6) відомості про оплату послуг з надання відомостей з Державного земельного кадастру або про їх безоплатне надання з посиланням на відповідну норму закону; 7) відомості про Державного кадастрового реєстратора, який прийняв заяву (запит)</p>	<p>Державний кадастровий реєстратор</p>	<p>В день реєстрації заяви у відповідному структурному підрозділі територіального органу Держгеокадастру</p>

<p>7.</p>	<p>Створення електронної форми заяви у Державному земельному кадастрі</p>	<p>Державний кадастровий реєстратор</p>	<p>В день реєстрації заяви у відповідному структурному підрозділі територіального органу Держгеокадастру</p>
<p>8.</p>	<p>Формування витягу з Державного земельного кадастру про землі в межах території територіальної громади за визначеною формою за забезпечення Державного земельного кадастру або формування повідомлення про відмову у наданні відомостей з Державного земельного кадастру за визначеною формою за допомогою програмного забезпечення Державного земельного кадастру</p>	<p>Державний кадастровий реєстратор</p>	<p>В день реєстрації заяви у відповідному структурному підрозділі територіального органу Держгеокадастру</p>
<p>9.</p>	<p>Передача витягу з Державного земельного кадастру про землі в межах території територіальної громади у паперовій формі або повідомлення про відмову у наданні відомостей з Державного земельного кадастру у паперовій формі до спеціаліста відповідного структурного підрозділу територіального органу Держгеокадастру для проставлення у системі документообігу позначки про виконання послуги та передачі його до центру надання адміністративних послуг</p>	<p>Спеціаліст відповідного структурного підрозділу територіального органу Держгеокадастру</p>	<p>В день реєстрації заяви у відповідному структурному підрозділі територіального органу Держгеокадастру</p>

10. Видача замовнику витягу з Державного земельного кадастру про землі в межах території територіальної громади у паперовій формі або повідомлення про відмову у наданні відомостей з Державного земельного кадастру у паперовій формі Заява про надання відомостей у паперовому вигляді підписується заявником під час видачі йому витягу або повідомлення про відмову у наданні відомостей з Державного земельного кадастру	Адміністратор центру надання адміністративних послуг	В	В день звернення заявника після отримання витягу з Державного земельного кадастру або повідомлення про відмову у наданні відомостей з Державного земельного кадастру
Загальна кількість днів надання послуги –			1 робочий день.
Загальна кількість днів надання послуги (передбачена законодавством)			1 робочий день.

Примітка: дії або бездіяльність посадової особи територіального органу Держгеокадастру, адміністратора центру надання адміністративних послуг можуть бути оскаржені до суду в порядку, встановленому законом.
Рішення, дії або бездіяльність Державного кадастрового реєстратора можуть бути оскаржені до територіального органу Держгеокадастру на території дії повноважень відповідного Державного кадастрового реєстратора, а також до Держгеокадастру, у порядку, встановленому Кабінетом Міністрів України, до суду в порядку, встановленому Кодексом адміністративного судочинства України.

Умовні позначки: В – виконує, У – бере участь, П – посереджує, З – затверджує.

