

ЗАТВЕРДЖЕНО  
Наказ Головного управління  
Держгеокадастру у Херсонській  
області  
*В.П. МВ № 85*

**ТИПОВА ІНФОРМАЦІЙНА КАРТКА АДМІНІСТРАТИВНОЇ ПОСЛУГИ  
ВИПРАВЛЕННЯ ТЕХНІЧНОЇ ПОМИЛКИ У ВІДОМОСТЯХ З ДЕРЖАВНОГО  
ЗЕМЕЛЬНОГО КАДАСТРУ ДОПУЩЕНОЇ ОРГАНІЗМ, ЩО ЗДІЙСНЮЄ ЙОГО  
ВЕДЕННЯ, З ВИДАЧОЮ ВИТЯГУ**  
(назва адміністративної послуги)

Відділ № 1 Управління надання адміністративних послуг Головного управління  
Держгеокадастру у Херсонській області  
(найменування суб'єкта надання послуги)

Інформація про центр надання адміністративних послуг	
Найменування центру надання адміністративних послуг, в якому здійснюється обслуговування суб'єкта звернення	Відділ «Центр надання адміністративних послуг» апарату Новороздольської селищної ради Бериславського району Херсонської області
1. Місцезнаходження центру надання адміністративних послуг	вул. Суворова, 4, смт Новороздольська, Бериславський район, Херсонська область, 74200
2. Інформація щодо режиму роботи центру надання адміністративних послуг	Понеділок, вівторок, середя, четвер з 8.00 до 17.00, п'ятниця з 8.00 до 15.45
3. Телефон/факс (довідки), адреса електронної пошти та веб-сайт центру надання адміністративних послуг	Електронна пошта: novorozdol@ukr.net Веб-сайт: novodon.gov.ua Телефон +38 (97) 817 30 28
Нормативні акти, якими регламентується надання адміністративної послуги	
4. Закони України	Стаття 37 Закону України «Про Державний земельний кадастр»
5. Акти Кабінету Міністрів України	Пункти 138, 139, 142-149, 156 <sup>б</sup> Порядку ведення Державного земельного кадастру, затвердженого постановою Кабінету Міністрів України від 17 жовтня 2012 р. № 1051 Розпорядження Кабінету Міністрів України від 16 травня 2014 р. № 523-р «Деякі питання надання адміністративних послуг органами виконавчої влади через центри надання адміністративних послуг»
6. Акти центральних органів виконавчої влади	
7. Акти місцевих органів виконавчої влади/органів місцевого самоврядування	
Умови отримання адміністративної послуги	

8. Підстава для олеярження адміністративної послуги	Виявлення фізичною або юридичною особою технічної помилки (опіска, друкарська, графічна, арифметична чи інша помилка) у витязі, довідці з Державного земельного кадастру, викопованні з картографічних матеріалів Державного земельного кадастру Виявлення фізичною або юридичною особою помилки, що виникла у відомостях Державного земельного кадастру під час державної реєстрації земельної ділянки з порушенням вимог Порядку ведення Державного земельного кадастру
9. Вичерпний перелік документів, необхідних для отримання адміністративної послуги, а також вимоги до них	1. Повідомлення про виявлення технічної помилки із викладенням суті виявлених помилок за формою, що додається* 2. Документи, що містять зазначені у повідомленні технічні помилки, та документи, що підтверджують такі помилки і містять правильну редакцію відповідних відомостей Або 1. Заява про виправлення помилки, що виникла під час державної реєстрації земельної ділянки з порушенням вимог Порядку ведення Державного земельного кадастру за формою, що додається** 2. Документація із землеустрою (відомості з документації із землеустрою, що включена до Державного фонду документації із землеустрою), на підставі якої до Державного земельного кадастру внесені відомості. 3. Документація із землеустрою, яка є підставою для виправлення помилок у Державному земельному кадастрі (за наявності)
10. Порядок та спосіб подання документів, необхідних для отримання адміністративної послуги	Повідомлення/заява разом із доданими до нього документами надається заінтересоване особою в електронній формі засобами телекомунікаційного зв'язу з використанням електронного підпису, що базується на кваліфікованому сертифікаті електронного підпису, чи іншого альтернативного засобу електронної ідентифікації особи з використанням Єдиного державного вебпорталу електронних послуг, у тому числі через веб-сторінку Держгеокадастру. Повідомлення про виявлення помилки може бути надіслано також в електронній формі з Державного аграрного реєстру з використанням Єдиного державного вебпорталу електронних послуг, у тому числі через веб-сторінку Держгеокадастру
11. Платність (безоплатність) надання адміністративної послуги	Безоплатно
12. Строк надання адміністративної послуги	2 робочих дні з дня реєстрації відповідного повідомлення у територіальному органі Держгеокадастру
13. Перелік підстав для відмови у наданні адміністративної послуги	Не виявлення відповідних технічних помилок, які наведені в повідомленні про виявлення технічної помилки Невідповідність поданих документів вимогам законодавства Виявлення невідповідних даних
14. Результат надання адміністративної послуги	Протокол виправлення помилки Повідомлення про виправлення помилки заінтересованим



Додаток 1  
до Інформаційної картки  
адміністративної послуги  
виправлення технічної помилки у  
відомостях з Державного земельного  
кадастру, допущеної органом, що  
здійснило його ведення, з видачею  
витягу

Державному кадастровому реєстратору

(Держгеокадастр або найменування його

територіального органу)

трьохшести, власне ім'я, по батькові за (наявності) фізичної особи /

найменування юридичної особи)

(податковий номер / серія та номер паспорта  
фізичної особи,

яка через свої релігійні переконання

відмовилася від прийняття номера)

(реєзити документа, що посвідчує особу,

яка звернулася із завоюю

(назва документа, номер та серія, дата видачі),

та  
документа, що посвідчує повноваження діяти  
від імені особи)

(місце проживання фізичної особи /

місцезнаходження юридичної особи)

(контактний телефон)

## ПОВІДОМЛЕННЯ про виявлення технічної помилки фізичною або юридичною особою

№ \_\_\_\_\_

М. \_\_\_\_\_

Відповідно до Порядку ведення Державного земельного кадастру повідомляємо про  
виявлення технічної помилки, а саме

\_\_\_\_\_ у:  
(суть виявленої помилки)

<p>особам (у тому числі власникам, користувачів земельних ділянок, а також третіх осіб, інтереси яких стосувалося виправлення помилки) Заміна документа, в якому виявлено помилку (витяг, довідку з Державного земельного кадастру, викопювання з картографічних матеріалів Державного земельного кадастру) заявником за його бажанням Відмова у виправленні помилки</p>	
<p>Надається заявником в електронній формі засобами телекомунікаційного зв'язу або з використанням Єдиного державного веб-порталу електронних послуг, у тому числі через веб-сторінку Держгеокадастру, або видається заявнику (уповноваженій особі заявника) центром надання адміністративних послуг</p>	<p>15. Спосіб отримання відповіді (результату)</p>
<p>* Форма повідомлення про виявлення технічної помилки фізичною або юридичною особою наведена у додатку 1 до Типової інформаційної картки адміністративної послуги **Форма заяви про виправлення помилки, що виникла під час державної реєстрації земельної ділянки з порушенням вимог Порядку ведення Державного земельного кадастру наведена у додатку 2 до Типової інформаційної картки адміністративної послуги</p>	<p>16. Прагінка</p>



Є витязі з Державного земельного кадастру про

\_\_\_\_\_ (об'єкт Державного земельного кадастру)  
з (реєстраційний номер \_\_\_\_\_), виданому " \_\_\_\_\_ 20\_\_ році;  
Є довідці з Державного земельного кадастру (реєстраційний номер \_\_\_\_\_), виданій  
" \_\_\_\_\_ 20\_\_ році;

Є вкопійованні з кадастрової карти (плану) та іншої картографічної документації  
Державного земельного кадастру (реєстраційний номер \_\_\_\_\_), виданому " \_\_\_\_\_  
\_\_\_\_\_ 20\_\_ році.

До заяви додаються:

- Є документ, що містить технічні помилки;
- Є документ, що підтверджує факт існування технічної помилки;
- Є документ, що підтверджує правильну редакцію зазначення відповідних відомостей.

Службова інформація

Реєстраційний номер заяви

[ ]

Дата реєстрації заяви

[ ]

Прізвище, власне ім'я, по батькові за  
(назвисті) Державного  
кадастрового реєстратора

[ ]

Підпис Державного кадастрового  
реєстратора

[ ]

Дата подання заяви

[ ]

М.П.

Створено за допомогою програмного забезпечення Державного земельного кадастру.

Додаток 2  
до Інформаційної картки  
адміністративної послуги  
виправлення технічної помилки у  
відомостях з Державного земельного  
кадастру, допущеної органом, що  
здійснило його ведення, з видачею  
витязу

Державному кадастровому реєстратору

(найменування органу, що здійснює ведення)

Державного земельного кадастру)

В.Д.  
(прізвище, власне ім'я, по батькові (за наявності) фізичної)

особи / найменування юридичної особи)

(податковий номер / серія та номер паспорта)

фізичної особи, яка через свої релігійні переконання  
вдмовляється від прийняття номеру)

(результати документи, що посвідчує особу, яка  
звернулася із заявою (паспа, номер та серія  
документа, дата його видачі), та документа,  
що посвідчує повноваження діяти від імені особи)

(місце проживання фізичної особи /  
місцезнаходження юридичної особи)

(контакти особи (адреса електронної пошти,  
контактний номер телефону))

ЗАЯВА

про виправлення помилки, що виникла під час державної  
реєстрації земельної ділянки з порушенням вимог Порядку  
ведення Державного земельного кадастру

Відповідно до Порядку ведення Державного земельного кадастру прошу виправити  
помилку, що виникла під час державної реєстрації земельної ділянки з порушенням вимог  
цього Порядку, на підставі заяви від \_\_\_\_\_ за реєстраційним номером \_\_\_\_\_

До заяви додаються:

документація із землеустрою (відомості з документації із землеустрою, що включена  
до Державного фонду документації із землеустрою), на підставі якої до Державного  
земельного кадастру внесені відомості;

документація із землеустрою, яка є підставою для виправлення помилки у  
Державному земельному кадастрі.



Службова інформація

Ресстраційний номер заяви

Підпис заявника

Підпис Державного кадастрового ресстратора

МП (за наявності)

Дата подання заяви

МП

Прізвище, власне ім'я, по батькові (за наявності) Державного кадастрового ресстратора

**ТИПОВА ІНФОРМАЦІЙНА КАРТКА АДМІНІСТРАТИВНОЇ ПОСЛУГИ**  
**ВНЕСЕННЯ ДО ДЕРЖАВНОГО ЗЕМЕЛЬНОГО КАДАСТРУ ВІДОМОСТЕЙ ПРО МЕЖІ**  
**ЧАСТИНИ ЗЕМЕЛЬНОЇ ДІЛЯНКИ, НА ЯКУ ПОШИРЮЮТЬСЯ ПРАВА СУБОРЕНДІ,**  
**СЕРВІТУТУ, З ВИДАЧОЮ ВИТЯГУ**

(назва адміністративної послуги)  
**Відділ №1 Управління надання адміністративних послуг Головного управління**  
**Держгеокадастру у Херсонській області**  
 (назва/сфера діяльності суб'єкта надання послуги)

Інформація про центр надання адміністративних послуг	
Найменування центру надання адміністративних послуг, в якому здійснюється обслуговування суб'єкта звернення	Відділ «Центр надання адміністративних послуг» апарату Новозоронцівської селищної ради Бериславського району Херсонської області
1. Місцезнаходження центру надання адміністративних послуг	вул. Суворова, 4, смт Новозоронцівка, Бериславський район, Херсонська область, 74200
2. Інформація щодо режиму роботи центру надання адміністративних послуг	Понеділок, вівторок, серeda, четвер з 8.00 до 17.00, п'ятниця з 8.00 до 15.45
3. Телефон/факс (довідки), адреса електронної пошти та веб-сайт центру надання адміністративних послуг	Електронна пошта: pochovopolpar@ukr.net Веб-сайт: pochovopol.gov.ua Телефон +38 (97) 817 30 28
Нормативні акти, якими регламентується надання адміністративної послуги	
4. Закони України	Стаття 29 Закону України «Про Державний земельний кадастр»
5. Акти Кабінету Міністрів України	Пункти 125, 126, 127, 165 Порядку ведення Державного земельного кадастру, затвердженого постановою Кабінету Міністрів України від 17 жовтня 2012 р. № 1051 Розпорядження Кабінету Міністрів України від 16 травня 2014р. № 523-р «Деякі питання надання адміністративних послуг органів виконавчої влади через центри надання адміністративних послуг»
6. Акти центральних органів виконавчої влади	
7. Акти місцевих органів виконавчої влади/органів місцевого самоврядування	
Умови отримання адміністративної послуги	
8. Підстава для одержання адміністративної послуги	Зажа про внесення відомостей (змін до них) до Державного земельного кадастру про межі частини земельної ділянки, на яку поширюються права суборенди, сервітуту
9. Витерний перелік документів, необхідних для отримання адміністративної послуги, а також вимоги до них	1. Заява за формою, встановленою Порядком ведення Державного земельного кадастру, затвердженою постановою Кабінету Міністрів України від 17 жовтня 2012 р. № 1051 (форма заяви додається) 2. Документи, на підставі яких набувається право



		Уповноваженій особі замовника) центром надання адміністративних послуг
16.	Примітка	*Форма заяви про внесення відомостей (змін до них) до Державного земельного кадастру про межі частини земельної ділянки, на яку поширюються права суборенди, сервітуту наведено у додатку до Типової інформаційної картки адміністративної послуги

		суборенди, сервітуту, із зазначенням меж частини земельної ділянки, на яку поширюється таке право
		3. Документація із землеустрою щодо встановлення меж частини земельної ділянки, на яку поширюється право суборенди, сервітуту, засвідчена шляхом накладення електронного підпису сертифікованого інженера-землеустроїтника, що базується на кваліфікованому сертифікаті електронного підпису, з використанням кваліфікованої електронної позначки часу
		4. Електронний документ
		Заява разом з документальною із землеустрою в електронній формі, електронним документом надсилається в електронній формі засобами телекомунікаційного зв'язку з використанням електронного підпису, що базується на кваліфікованому сертифікаті електронного підпису, чи іншого альтернативного засобу електронної ідентифікації особи з використанням Єдиного державного збірника електронних послуг, у тому числі через веб-сторінку Держгеокадастру
10.	Порядок та спосіб подання документів, необхідних для отримання адміністративної послуги	Подання заяви про внесення відомостей до Державного земельного кадастру разом із документальною із землеустрою чи документальною із оцінки земель здійснюється розробником такої документації, якщо інше не встановлено договором на виконання робіт із землеустрою чи оцінки земель
11.	Платність (безоплатність) надання адміністративної послуги	Безоплатно
12.	Строк надання адміністративної послуги	14 робочих днів з дати реєстрації відповідної заяви у територіальному органі Держгеокадастру
13.	Перелік підстав для відмови у наданні адміністративної послуги	1. Документи подані не в повному обсязі та/або не відповідають вимогам, встановленим законом 2. Із заявою звернулася неналежна особа (відомості про суборенду, сервітут, які поширюються на частини земельних ділянок, вносяться до Державного земельного кадастру на підставі заяви правонаступача, сторін (сторони) правочину, за яким виникає право суборенди, сервітуту, або уповноважених ними осіб)
14.	Результат надання адміністративної послуги	Витяг з Державного земельного кадастру про земельну ділянку на підтвердження внесення до Державного земельного кадастру відомостей про межі частини земельної ділянки, на яку поширюються права суборенди, сервітуту Рішення про відмову у внесенні відомостей (змін до них) до Державного земельного кадастру про межі частини земельної ділянки, на яку поширюються права суборенди, сервітуту
15.	Способи отримання відомості (результату)	Надсилається заявникові в електронній формі засобами телекомунікаційного зв'язку на вказану у заяві про внесення відомостей (змін до них) адресу електронної пошти або з використанням Єдиного державного збірника електронних послуг, у тому числі через веб-сторінку Держгеокадастру, або видається заявнику



Додаток до Типової інформаційної картки адміністративної послуги внесення відомостей (змін до них) до Державного земельного кадастру про межі частини земельної ділянки, на яку поширюються права суборенди, сервітуту, з видачею витягу

Державному кадастровому реєстратору

(Держгеокадастр або найменування його територіального органу)

(прізвище, власне ім'я, по батькові за наявності) фізичної особи /

найменування юридичної особи)

(податковий номер / серія та номер паспорта фізичної особи,

як через свої релігійні переконання відмовилася від прийняття номера)

(реквізити документа, що посвідчує особу, яка звернулася із заявою

(назва документа, номер та серія, дата видачі),

та

документа, що посвідчує повноваження діяти від імені особи)

(місце проживання фізичної особи / місцезнаходження юридичної особи)

(контактний телефон)

кадастровим номером \_\_\_\_\_ на яку поширюються права суборенди, сервітуту.

До заяви додаються:

Є копія документа, що посвідчує особу;

Є копія документа, що посвідчує повноваження діяти від імені особи;

Є копія документа про присвоєння податкового номера;

Є документація із землеустрою;

Є електронний документ;

Є документи, на підставі яких виникає відповідне право суборенди, сервітуту, із зазначенням меж частини земельної ділянки, на яку поширюється відповідне речове право;

Є інші документи в кількості шт. \_\_\_\_\_

Інформацію про результати розгляду заяви надати:

Є у паперовій формі

Є в електронній формі на адресу: \_\_\_\_\_

Службова інформація

Регістраційний номер заяви

\_\_\_\_\_

Дата реєстрації заяви

\_\_\_\_\_

Прізвище, власне ім'я, по батькові за наявності) Державного кадастрового реєстратора

\_\_\_\_\_

Підпис Державного кадастрового реєстратора

Підпис заявника

\_\_\_\_\_

М.П. (за наявності)

**ЗАЯВА**

про внесення відомостей (змін до них) до Державного земельного кадастру про межі частини земельної ділянки, на яку поширюються права суборенди, сервітуту

Відповідно до Закону України "Про Державний земельний кадастр" прошу внести до Державного земельного кадастру відомості про межі частини земельної ділянки з



Дата подання заяви

М.П.

**ТИПОВА ІНФОРМАЦІЙНА КАРТКА АДМІНІСТРАТИВНОЇ ПОСЛУГИ  
ВНЕСЕННЯ ДО ДЕРЖАВНОГО ЗЕМЕЛЬНОГО КАДАСТРУ ВІДОМОСТЕЙ ПРО  
ОБМЕЖЕННЯ У ВИКОРИСТАННІ ЗЕМЕЛЬ, БЕЗПОСЕРЕДНЬО ВСТАНОВЛЕНІ  
ЗАКОНАМИ ТА ПРИЙНЯТИМИ ВІДПОВІДНО ДО НИХ НОРМАТИВНО-  
ПРАВОВИМИ АКТАМИ, МІСТОВЕДЛИВОЮ ДОКУМЕНТАЦІЄЮ, З ВИДАЧЕЮ  
ВИПЯТЮ**

(назва адміністративної послуги)

Відділ № 1 Управління надання адміністративних послуг Головного управління  
Держгеокадастру у Херсонській області

(найменування суб'єкта надання послуги)

Інформація про центр надання адміністративних послуг	
Найменування центру надання адміністративних послуг, в якому здійснюється обслуговування суб'єкта звернення	Відділ «Центр надання адміністративних послуг» апарату Новороздольської селищної ради Бериславського району Херсонської області
1. Місцезнаходження центру надання адміністративних послуг	вул. Суворова, 4, смт Новороздолька, Бериславський район, Херсонська область, 74200
2. Інформація щодо режиму роботи центру надання адміністративних послуг	Понеділок, вівторок, серeda, четвер з 8.00 до 17.00, п'ятниця з 8.00 до 15.45
3. Телефон/факс (довідки), адреса електронної пошти та веб-сайт центру надання адміністративних послуг	Електронна пошта: novorozdolpar@ukr.net Веб-сайт: novodon.gov.ua Телефон +38 (97) 817 30 28
Нормативні акти, якими регламентується надання адміністративної послуги	
4. Закони України	Статті 28, 32 Закону України «Про Державний земельний кадастр»
5. Акти Кабінету Міністрів України	Пункти 69-75, 77-79, 102, 104, 105 Порядку ведення Державного земельного кадастру, затвердженого постановою Кабінету Міністрів України від 17 жовтня 2012 р. № 1051 Розпорядження Кабінету Міністрів України від 16 травня 2014 р. № 523-р «Деякі питання надання адміністративних послуг органів виконавчої влади через центри надання адміністративних послуг»
6. Акти центральних органів виконавчої влади	
7. Акти місцевих органів виконавчої влади/органів місцевого самоврядування	
Умови отримання адміністративної послуги	
8. Підстава для одержання адміністративної послуги	Заява про внесення відомостей (змін до них) до Державного земельного кадастру про обмеження у використанні земель, встановлені законами та прийнятими відповідно до них нормативно-правовими актами



<p>1. Завдя органі виконавчої влади, органу місцевого самоврядування, рішенням якого затверджені документи щодо землеустрою, містобудівна документація, які є підставою для внесення відомостей до Державного земельного кадастру, про ці обмеження до Державного земельного кадастру, про внесення відомостей (змін до них) до Державного земельного кадастру за формою, встановленою Порядком ведення Державного земельного кадастру, затвердженом постановою Кабінету Міністрів України від 17 жовтня 2012 р. № 1051 (форма заяви додається)*</p> <p>2. Документація із землеустрою, яка атдісно з пунктом 102 Порядку ведення Державного земельного кадастру, затвердженого постановою Кабінету Міністрів України від 17.10.2012 № 1051, є підставою для внесення до Державного земельного кадастру відомостей про такі обмеження, а саме: схеми землеустрою і техніко-економічних обґрунтувань використання та охорони земель адміністративно-територіальних одиниць, комплексні плани просторового розвитку території територіальних громад, генеральні плани населених пунктів, детальні плани території, проекти землеустрою щодо організації і встановлення меж території природоохоронного фонду та іншого природоохоронного призначення, оздоровчого, рекреаційного, історико-культурного, лісогосподарського призначення, земель водного фонду та водоохоронних зон, обмежень у використанні земель та їх режимоутворюючих об'єктів, проекти землеустрою, що забезпечують еколого-економічне обґрунтування сіловини та виорядкування угідь, проекти землеустрою щодо відведення земельних ділянок, технічна документація із землеустрою щодо встановлення (відновлення) меж земельної ділянки в натурі (на місцевості), інша документація із землеустрою відповідно до статті 25 Закону України «Про землеустрій», договір, рішення суду, робочі проекти землеустрою, проекти створення територій та об'єктів природно-заповідного фонду, технічна документація із землеустрою щодо інвентаризації земель, технічна документація із землеустрою щодо резервування ділянок для заповідання територій та об'єктів; матеріали, за якими відповідно до законодавства, що діяло на момент їх розроблення, здійснювалося встановлення обмежень у використанні земель, згаданих відповідно до Закону України «Про охорону культурної спадщини» і встановлених частинною сьомов статті 47 Закону України «Про землеустрій» до набрання чинності Законом України від 28 квітня 2021 р. № 1423-IX «Про внесення змін до деяких законодавчих актів України щодо злочинів у сфері земельних відносин» (у разі коли з таких матеріалів неможливо встановити дієні меж значущих обмежень, такі відомості вносяться до Державного земельного кадастру на підставі науково-проектної документації у сфері охорони культурної спадщини, передбаченої Законом України «Про охорону культурної спадщини», а до її розроблення – технічної документації із землеустрою щодо встановлення меж режимоутворюючих об'єктів культурної спадщини). Документація із землеустрою,</p>	<p>9. Вичерпний перелік документів, необхідних для отримання адміністративної послуги, а також вимоги до них</p>
---	--

<p>технічна документація з оцінки земель в електронній формі зазначаються шляхом накладення електронного підпису сертифікованого інженера-землевпорядника, що базується на кваліфікованому сертифікаті електронного підпису, з використанням кваліфікованої електронної пошти, з використанням кваліфікованої електронної пошти.</p> <p>3. Електронний документ</p>	<p>Завдя разом з документацією із землеустрою або технічною документацією оцінки земель в електронній формі, електронним документом надається в електронній формі засобами телекомунікаційного зв'язку з використанням електронного підпису, що базується на кваліфікованому сертифікаті електронного підпису, чи іншого альтернативного засобу електронної ідентифікації особи з використанням Сидного державного веб-порталу електронних послуг, у тому числі через веб-сторінку Держгеокадастру</p> <p>Подання заяви про внесення відомостей до Державного земельного кадастру разом із документацією із землеустрою чи документацією із оцінки земель здійснюється розробником такої документації, якщо інше не встановлено договором на виконання робіт із землеустрою чи оцінки земель</p>	<p>Безоплатно</p>	<p>14 робочих днів з дня реєстрації відповідної заяви у територіальному органі Держгеокадастру</p>	<p>1. Подання заявником документів не в повному обсязі 2. Невідповідність поданих документів вимогам законодавства</p>	<p>Витяг з Державного земельного кадастру про обмеження у використанні земель, який надається на підтвердження внесення до Державного земельного кадастру відомостей про обмеження у використанні земель, встановлені законами та прийнятими відповідно до них корпоративно-правовими актами</p> <p>Рішення про відмову у внесенні відомостей (змін до них) до Державного земельного кадастру</p>	<p>Надається заявником в електронній формі засобами телекомунікаційного зв'язку на вказану у заяві про внесення відомостей (змін до них) адресу електронної пошти або з використанням Сидного державного веб-порталу електронних послуг, у тому числі через веб-сторінку Держгеокадастру, або надається заявнику (уповноваженій особі заявника) центром надання адміністративних послуг</p>	<p>*Форма заяви про внесення відомостей (змін до них) до Державного земельного кадастру наведена у додатку до Типової інформаційної картки адміністративної послуги</p>
<p>10. Порядок та спосіб подання документів, необхідних для отримання адміністративної послуги</p>	<p>Платність (безоплатність) надання адміністративної послуги</p>	<p>Срок надання адміністративної послуги</p>	<p>Перелік підстав для відмови у наданні адміністративної послуги</p>	<p>Результат надання адміністративної послуги</p>	<p>Способи отримання відповіді (результату)</p>	<p>Прямітка</p>	<p>16.</p>





Додаток  
до Типової інформаційної картки  
адміністративної послуги внесення до  
Державного земельного кадастру  
відомостей про обмеження у  
використанні земель, безпосередньо  
встановлені законами та прийнятими  
відповідно до них нормативно-  
правовими актами, містобудівною  
документацією, з видачею витягу

### Державному кадастровому реєстратору

(Держгеокадастр або найменування його  
територіального органу)

(прізвище, власне ім'я, по батькові (за наявності) фізичної особи /  
найменування юридичної особи)

(реєстраційний номер облікової картки платника податків /  
унікальний номер запису в Єдиному державному демографічному  
реєстрі (за наявності) / серія (за наявності) та номер паспорта  
фізичної особи,

яка через свої релігійні переконання відмовилася  
від прийняття номеру)

(рекавіти документа, що посилує особу,  
яка звернулася із заявою

(назва документа, номер та серія (за наявності), дата видачі),  
та  
документа, що посилує повноваження діяти від імені особи)

(місце проживання фізичної особи /  
місцезнаходження юридичної особи)

(контактний номер телефону)

### ЗАЯВА

про внесення відомостей (змін до них)  
до Державного земельного кадастру

Відповідно до Закону України "Про Державний земельний кадастр" прошу внести  
відомості (зміни до них) до Державного земельного кадастру про:

Об'єкт Державного земельного кадаст у, Є державний кордон України;  
щодо якого вносяться відомості:

Є землі в межах території адміністративно-

територіальної одиниці,  
Є землі в межах території територіальної  
громади;  
 Обмеження у використанні земель,  
Є меліоративну мережу;  
Є складову частину меліоративної мережі;  
Є земельну ділянку

Місце розташування земельної ділянки.

Інші відомості:

Кадастровий номер земельної ділянки (за  
наявності):

Дані про інший об'єкт Державного  
земельного кадастру, щодо якого вносяться  
відомості:

До заяви додаються\*:

Є копія документа, що посвідчує особу;

Є копія документа, що посвідчує повноваження діяти від імені особи;

Є копія документа про присвоєння податкового номера;

Є документація із землеустрою;

Є документація із оцінки земель;

Є рішення Держгеокадастру про внесення відомостей (змін до них) про державний кордон  
України до Державного земельного кадастру;

Є документи щодо демаркації, редемаркації, делімітації державного кордону України;

Є електронний документ;

Є рішення Верховної Ради України, органу виконавчої влади, органу місцевого  
самоврядування;

Є договір;

Є рішення суду;

Є документи, на підставі яких виникає відповідне право суборенди, сервітуту, із  
заявляем на меж частини земельної ділянки, на яку поширюється відповідне речове  
право;

Є документи, що підтверджують погодження з органом виконавчої влади, органом  
місцевого самоврядування, фізичною, юридичною особою зміни цільового призначення  
земельної ділянки у разі обов'язкового погодження такої документації відповідно до  
законодавства та/або забезпечення виконання зобов'язання з відшкодування втрат



**ТИПОВА ІНФОРМАЦІЙНА КАРТКА АДМІНІСТРАТИВНОЇ ПОСЛУГИ  
ВНЕСЕННЯ ДО ДЕРЖАВНОГО ЗЕМЕЛЬНОГО КАДАСТРУ ВІДОМОСТЕЙ  
(ЗМІН ДО НИХ) ПРО ЗЕМЕЛЬНУ ДІЛЯНКУ З ВИДАЧЕЮ ВИТЯГУ**

(назва адміністративної послуги)  
Відділ № 1 Управління надання адміністративних послуг Героївського району  
Держгеокадастру у Херсонській області  
(написування суб'єкта надання послуги)

Інформація про центр надання адміністративних послуг	
Найменування центру надання адміністративних послуг, в якому здійснюється обслуговування суб'єкта звернення	Відділ «Центр надання адміністративних послуг» апарату Новоронцовської селищної ради Бериславського району Херсонської області
1 Місцезнаходження центру надання адміністративних послуг	вул. Суворова, 4, смт Новоронцовка, Бериславський район, Херсонська область, 74200
2 Інформація щодо режиму роботи центру надання адміністративних послуг	Понеділок, вівторок, середа, четвер з 8.00 до 17.00, п'ятниця з 8.00 до 15.45
3 Телефон/факс (донділь), адреса електронної пошти та веб-сайт центру надання адміністративних послуг	Електронна пошта: novoroncsp@ukr.net Веб-сайт: novoronc.gov.ua Телефон +38 (97) 817 30 28
Нормативні акти, якими регламентується надання адміністративної послуги	
4 Закони України	Статті 21, 24, 26 Закону України «Про Державний земельний кадастр»
5 Акти Кабінету Міністрів України	Пункти 118, 121, 122, 130 <sup>1</sup> , 130 <sup>2</sup> Порядку ведення Державного земельного кадастру, затвердженого постановою Кабінету Міністрів України від 17 жовтня 2012 р. № 1051 Розпорядження Кабінету Міністрів України від 16 травня 2014 р. № 523-р «Деякі питання надання адміністративних послуг органів виконавчої влади через центри надання адміністративних послуг»
6 Акти центральних органів виконавчої влади	
7 Акти місцевих органів виконавчої влади/органів місцевого самоврядування	
Умови отримання адміністративної послуги	
8 Підстава для одержання адміністративної послуги	Заява про внесення відомостей (змін до них) до Державного земельного кадастру Заява про внесення відомостей (змін до них) до Державного земельного кадастру про межі частини земельної ділянки, на якій може проводитися гідротехнічна меліорація
9 Вичерпний перелік документів	1. Заява про внесення відомостей (змін до них) до

сільськогосподарського, лісогосподарського виробництва, у вигляді гарантії у разі обов'язкового відшкодування таких втрат відповідно до законодавства.

□ У разі застосування норм статті 121 Земельного кодексу України в квадраті ставляться символ "V".

Інформацію про результати розгляду заяви прошу надати:

Є в паперовій формі

Є в електронній формі на адресу: \_\_\_\_\_

Службова інформація

Ресстраційний номер заяви \_\_\_\_\_

Дата ресстрації заяви \_\_\_\_\_

Підпис заявника \_\_\_\_\_

Прізвище, власне ім'я, по батькові (за наявності) Державного кадастрового ресстратора \_\_\_\_\_

Підпис Державного кадастрового ресстратора \_\_\_\_\_

МП (за наявності) \_\_\_\_\_

Дата подання заяви \_\_\_\_\_

МП \_\_\_\_\_

\*Не застосовується у випадку, передбаченому пунктом 121<sup>1</sup> Порядку ведення Державного земельного кадастру.



<p>необхідних для отримання адміністративної послуги, а також вимоги до них</p>	<p>Державного земельного кадастру за формою, встановленою Порядком ведення Державного земельного кадастру, затвердженом постановою Кабінету Міністрів України від 17 жовтня 2012 р. № 1051 (форма заяви докладається)*</p> <p>2. Оригінали документів із землеустрою, технічної документації з оцінки земель, які є підставою для внесення таких змін (крім випадків, визначених законодавством), засвідчені шляхом накладення електронного підпису сертифікованого інженера-землеустрою, що базується на кваліфікованому сертифікаті електронного підпису, з використанням кваліфікованої електронної позначки часу</p> <p>3. Документація із землеустрою, на підставі якої вносяться зміни до відомостей Державного земельного кадастру, у формі електронного документа (крім випадків, визначених законодавством)</p> <p>Або</p> <p>1. Заява про внесення відомостей (змін до них) до Державного земельного кадастру про межі частини земельної ділянки, на якій може проводитися підтехнічна меліорація, за формою, встановленою Порядком ведення Державного земельного кадастру, затвердженом постановою Кабінету Міністрів України від 17 жовтня 2012 р. № 1051 (форма заяви докладається)**</p> <p>2. Витяг з Державного земельного кадастру про меліоративну мережу, складову частину меліоративної мережі.</p> <p>3. Технічна документація із землеустрою щодо інвентаризації земель.</p> <p>4. Електронний документ</p>
<p>Порядок та спосіб подання документів, необхідних для отримання адміністративної послуги</p>	<p>Заява разом з документальною із землеустрою або технічною документальною оцінкою земель в електронній формі, електронним документом надсилається в електронній формі засобами телекомунікаційного зв'язу з використанням електронного підпису, що базується на кваліфікованому сертифікаті електронного підпису, чи іншого альтернативного засобу електронної ідентифікації особи з використанням Служби державного веб-сторінку електронних послуг, у тому числі через веб-сторінку Держгеокадастру</p> <p>Подання заяви про внесення відомостей до Державного земельного кадастру разом із документальною із землеустрою чи документальною із оцінки земель здійснюється розробником такої документації, якщо інше не встановлено договором на виконання робіт із землеустрою чи оцінки земель</p>
<p>11. Платність (безоплатність) надання адміністративної послуги</p>	<p>Безоплатно</p>
<p>12. Строк надання адміністративної послуги</p>	<p>14 робочих днів з дня реєстрації відповідної заяви у територіальному органі Держгеокадастру</p>

<p>13. Перелік підстав для відмови у наданні адміністративної послуги</p>	<p>1. Із заявою звернулася не належна особа (зміни до відомостей про земельну ділянку вносяться за заявою власника або користувача земельної ділянки державної чи комунальної власності)</p> <p>2. Подані документи не відповідають вимогам законодавства</p> <p>3. Завалені відомості вже внесені до Поверхельної книги Відомо у внесенні до Державного земельного кадастру відомостей про межі частини земельної ділянки, на якій може проводитися підтехнічна меліорація, надається у разі, коли:</p> <p>1) заявником подано документи не в повному обсязі;</p> <p>2) подані документи не відповідають вимогам законодавства;</p> <p>3) із заявою звернулася не належна особа</p>
<p>14. Результат надання адміністративної послуги</p>	<p>Витяг з Державного земельного кадастру про земельну ділянку на підтвердження внесення відомостей (змін до них) до Державного земельного кадастру</p> <p>Рішення про відмову у внесенні відомостей (змін до них) до Державного земельного кадастру</p>
<p>15. Спосіб отримання відповіді (результату)</p>	<p>Надсилається заявникові в електронній формі засобами телекомунікаційного зв'язу на вказану у заяві про внесення відомостей (змін до них) адресу електронної пошти або з використанням Служби державного веб-сторінку електронних послуг, у тому числі через веб-сторінку Держгеокадастру, або видається заявнику (уповноваженій особі заявника) центром надання адміністративних послуг</p>
<p>16. Примітка</p>	<p>*Форму заяви про внесення відомостей (змін до них) до Державного земельного кадастру про земельну ділянку наведено у додатку 1 до Типової інформаційної картки адміністративної послуги</p> <p>**Форму заяви про внесення відомостей (змін до них) до Державного земельного кадастру про межі частини земельної ділянки, на якій може проводитися підтехнічна меліорація наведено у додатку 2 до Типової інформаційної картки адміністративної послуги</p>



Додаток 1  
до Типової інформаційної картки  
адміністративної послуги внесення  
до Державного земельного кадастру  
відомостей (змін до них)  
про земельну ділянку

Державному кадастровому реєстратору

(Держгеокадастр або найменування його територіального органу)

(прізвище, власне ім'я, по батькові (за наявності) фізичної особи / найменування юридичної особи)

(реєстраційний номер облікової картки платника податків / унікальний номер запису в Єдиному державному демографічному реєстрі (за наявності) /серія (за наявності) та номер паспорта фізичної особи,

яка через свої релігійні переконання відмовилася від прийняття номера)

(реквізити документа, що посвідчує особу,

яка звернулася із заявою

(назва документа, номер та серія (за наявності), дата видачі), та документа, що посвідчує повноваження діяти від імені особи)

(місце проживання фізичної особи / місцезнаходження юридичної особи)

(контактний номер телефону)

ЗАЯВА

про внесення відомостей (змін до них)  
до Державного земельного кадастру

Відповідно до Закону України "Про Державний земельний кадастр" прошу внести відомості (зміни до них) до Державного земельного кадастру про:

- Об'єкт Державного земельного кадастру, Є державний кордон України;  
щодо якого вносяться відомості: Є землі в межах території адміністративно-територіальної одиниці;  
Є землі в межах території територіальної громади;

- Є обмеження у використанні земель;  
Є меліоративну мережу;  
Є складову частину меліоративної мережі;  
 земельну ділянку

Місце розташування земельної ділянки:

Інші відомості:

Кадастровий номер земельної ділянки (за наявності):

Дані про інший об'єкт Державного земельного кадастру, щодо якого вносяться відомості:

До заяви додаються\*:

- Є копія документа, що посвідчує особу;  
Є копія документа, що посвідчує повноваження діяти від імені особи;  
Є копія документа про присвоєння податкового номеру;  
Є документація із землеустрою;  
Є документація із оцінки земель;  
Є рішення Держгеокадастру про внесення відомостей (змін до них) про державний кордон України до Державного земельного кадастру;  
Є документи щодо демаркації, редемаркації, делімітації державного кордону України;  
Є електронний документ;  
Є рішення Верховної Ради України, органу виконавчої влади, органу місцевого самоврядування;  
Є договір;  
Є рішення суду;  
Є документи, на підставі яких виникає відповідне право суборенди, сервітуту, із зазначенням меж частини земельної ділянки, на яку поширюється відповідне речове право;  
Є документи, що підтверджують погодження з органом виконавчої влади, органом місцевого самоврядування, фізичною, юридичною особою зміни цільового призначення земельної ділянки у разі обов'язкового погодження такої документації відповідно до законодавства та/або забезпечення виконання зобов'язання з відшкодування втрат сільськогосподарського, лісотоподарського виробництва, у вигляді гарантії у разі обов'язкового відшкодування таких втрат відповідно до законодавства.  
 У разі застосування норм статті 121 Земельного кодексу України в квадраті ставиться символ "У".



Інформацію про результати розгляду заяви прошу надати:  
 Є у паперовій формі \_\_\_\_\_  
 Є в електронній формі на адресу: \_\_\_\_\_

Підпис заявника	Службова інформація Ресстраційний номер заяви
Підпис (за наявності)	Дата ресстрації заяви
Дата подання заяви	Прізвище, власне ім'я, по батькові (за наявності) Державного кадастрового ресстратора
МП	Підпис Державного кадастрового ресстратора

\*Не застосовується у випадку, передбаченому пунктом 121<sup>1</sup> Порядку ведення Державного земельного кадастру.


Додаток 2  
 до Типової інформаційної картки  
 адміністративної послуги внесення  
 до Державного земельного кадастру  
 відомостей (змін до них)  
 про земельну ділянку

Державному кадастровому ресстратору (найменування органу, що здійснює ведення
Державного земельного кадастру)
(прізвище, власне ім'я, по батькові (за наявності) фізичної особи/ найменування юридичної особи)
(податковий номер / унікальний номер запису в Єдиному державному демографічному реєстрі (за наявності) / серія (за наявності) та номер паспорта фізичної особи, яка через свої релігійні переконання відмовилася від прийняття номера) (реквізити документа, що посвідчує особу, яка звернулася із заявою (назва документа, номер та серія (за наявності), дата видіння), та документа, що посвідчує повноваження діяти від імені особи) (задеклароване / зареєстроване місце проживання (перебування) фізичної особи / місце проживання фізичної особи (у разі, коли місце проживання не збігається із задекларованим / зареєстрованим) / місцезнаходження юридичної особи) (контактний номер телефону)

## ЗАЯВА

про внесення відомостей (змін до них) до Державного  
 земельного кадастру про межі частини земельної ділянки, на якій може проводитися  
 гідротехнічна меліорація

Відповідно до Закону України "Про Державний земельний кадастр" прошу внести  
 до Державного земельного кадастру відомості про межі частини земельної ділянки з



кадастровим номером \_\_\_\_\_ на який може проводитися підтехнічна меліорація.

До заяви додаються:

Є копія документа, що посвідчує особу;

Є копія документа, що посвідчує повноваження діяти від імені особи;

Є копія документа про присвоєння податкового номера;

Є документація із землеустрою;

Є електронний документ;

Є витяг з Державного земельного кадастру про меліоративну мережу, складову частину меліоративної мережі;

Є інші документи в кількості штук.

Інформацію про результати розгляду заяви надати:

Є у паперовій формі

Є в електронній формі на адресу: \_\_\_\_\_

Службова інформація

Ресстраційний номер заяви

Дата ресстрації заяви

Підпис заявника

Прізвище, власне ім'я,  
по батькові (за наявності)  
Державного кадастрового  
ресстратора

МП (за наявності)

Підпис Державного кадастрового  
ресстратора

Дата подання заяви

МП

## ТИПОВА ІНФОРМАЦІЙНА КАРТКА АДМІНІСТРАТИВНОЇ ПОСЛУГИ ДЕРЖАВНА РЕССТРАЦІЯ ОБМЕЖЕНЬ У ВИКОРИСТАННІ ЗЕМЕЛЬ

З ВИДАЧОЮ ВИТЯГУ  
(заява адміністративної послуги)

Відділ № 1 Управління надання адміністративних послуг Головного управління

Держгеокадастру у Херсонській області

(наблизчування суб'єкта надання послуги)

Інформація про центр надання адміністративних послуг	
Найменування центру надання адміністративних послуг, в якому здійснюється обслуговування суб'єкта звернення	Відділ «Центр надання адміністративних послуг» апарату Нововоронізької селищної ради Бериславського району Херсонської області
1. Місцезаходження центру надання адміністративних послуг	вул. Суворова, 4, с/т Нововоронізка, Бериславський район, Херсонська область, 74200
2. Інформація щодо режиму роботи центру надання адміністративних послуг	Понеділок, вівторок, середа, четвер з 8.00 до 17.00, п'ятниця з 8.00 до 15.45
3. Телефон/факс (повідом), адреса електронної пошти та веб-сайт центру надання адміністративних послуг	Електронна пошта: novovoronskpar@ukr.net Веб-сайт: novovoronsk.gov.ua Телефон +38 (97) 817 30 28
Нормативні акти, якими регламентується надання адміністративної послуги	
4. Закони України	Стаття 28 Закону України «Про Державний земельний кадастр»
5. Акти Кабінету Міністрів України	Пункти 69-75, 77-79, 101-103 Порядку ведення Державного земельного кадастру, затвердженого постановою Кабінету Міністрів України від 17 жовтня 2012 р. № 1051 Розпорядження Кабінету Міністрів України від 16 травня 2014 р. № 523-р «Деякі питання надання адміністративних послуг органів виконавчої влади через центри надання адміністративних послуг»
6. Акти центральних органів виконавчої влади	
7. Акти місцевих органів виконавчої влади/органів місцевого самоврядування	
Умови отримання адміністративної послуги	
8. Підстава для одержання адміністративної послуги	Заява про внесення до Державного земельного кадастру відомостей (змін до них) про обмеження у використанні земель
9. Вичерпний перелік документів, необхідних для одержання адміністративної послуги, а також вимоги до них.	1. Заява про внесення до Державного земельного кадастру відомостей (змін до них) за формою, встановленою Порядком ведення Державного земельного кадастру, затвердженим постановою Кабінету Міністрів України від 17 жовтня 2012 р. № 1051 (форма заяви додається)*



	<p>технічно документально оцінка земель в електронній формі, електронним документом надсилається в електронній формі засобами телекомунікаційного зв'язку з використанням електронного підпису, що базується на кваліфікованому сертифікаті електронного підпису, чи іншого альтернативного засобу електронної ідентифікації особи з використанням Єдиного державного веб-порталу електронних послуг, у тому числі через веб-сторінку Держгеокадастру</p> <p>Подання заяви про внесення відомостей до Державного земельного кадастру разом із документальною із земельною картою чи документальною із оцінкою земель здійснюється розробником такої документації, якщо інше не встановлено договором на виконання робіт із земельною картою чи оцінкою земель</p>
11.	<p>Платність (безоплатність) надання адміністративної послуги</p>
12.	<p>Строк надання адміністративної послуги</p>
13.	<p>Перелік підстав для відмови у наданні адміністративної послуги</p> <p>1) обмеження згідно із законом не підлягає державній реєстрації;                  2) із заявою про державну реєстрацію обмеження у використанні земель звернулася не належна особа (державна реєстрація обмеження у використанні земель здійснюється на підставі заяви власника земельної ділянки, користувача земельної ділянки державної чи комунальної власності або особи, на користь якої встановлені обмеження, - щодо обмежень, які стосуються використання певної земельної ділянки, органу виконавчої влади, органу місцевого самоврядування, рішенням якого затверджена документація із землеустрою, яка є підставою для внесення відомостей про ці обмеження до Державного земельного кадастру, - щодо інших обмежень);                  3) подана документація не відповідає вимогам законів та прийнятих відповідно до них нормативно-правових актів, документації із землеустрою та містобудівної документації;                  4) заявлене обмеження вже зареєстроване</p>
14.	<p>Результат надання адміністративної послуги</p>
15.	<p>Способи отримання відповіді (результату)</p>
16.	<p>Примітка</p>

<p>2. Документація із землеустрою, яка згідно з пунктом 102 Порядку ведення Державного земельного кадастру, затвердженого постановою Кабінету Міністрів України від 17.10.2012 № 1051, є підставою для внесення до Державного земельного кадастру відомостей про такі обмеження, а саме: схеми землеустрою і техніко-економічних обґрунтувань використання та охорони земель адміністративно-територіальних одиниць, комплексні плани просторового розвитку територій територіальних громад, генеральні плани населених пунктів, детальні плани територій; проекти землеустрою щодо організації і встановлення меж територій природно-заповідного фонду та іншого природоохоронного призначення, оздоровчого, рекреаційного, історико-культурного, лісотоповарського призначення, земель водного фонду та водохоронних зон, обмежень у використанні земель та їх режимоутворюючих об'єктів; проекти землеустрою, що забезпечують еколого-економічне обґрунтування сіозаміни та впорядкування угідь; проекти землеустрою щодо виділення земельних ділянок, технічна документація із землеустрою щодо встановлення (відновлення) меж земельної ділянки в натурі (на місцевості); інша документація із землеустрою відповідно до статті 25 Закону України «Про землеустрій»; договір, рішення суду; робочі проекти землеустрою; проекти створення територій та об'єктів природно-заповідного фонду; технічна документація із землеустрою щодо інтеграційної земель, технічна документація із землеустрою щодо резервування цінних для заповнення територій та об'єктів, матеріали, за якими відповідало до законодавства, що діяло на момент їх розроблення, здійснювалося встановлення обмежень у використанні земель, визначених відповідно до Закону України «Про охорону культурної спадщини» статті 47 Закону України «Про землеустрій» до набрання чинності Законом України від 28 квітня 2021 р. № 1423-IX «Про внесення змін до деяких законодавчих актів України щодо вдосконалення системи управління та регуляції у сфері земельних відносин» (у разі коли з таких матеріалів неможливо встановити дійсні межі значущих обмежень, такі відомості вносяться до Державного земельного кадастру на підставі науково-проектної документації у сфері охорони культурної спадщини, перерахованої Законом України «Про охорону культурної спадщини», а до її розроблення - технічної документації із землеустрою щодо встановлення меж режимоутворюючих об'єктів культурної спадщини). Документація із землеустрою, технічна документація з оцінки земель в електронній формі засвідчується шляхом накладення електронного підпису сертифікованого інженера-землеустроителя, що базується на кваліфікованому сертифікаті електронного підпису, з використанням кваліфікованої електронної позначки часу</p>	<p>3. Електронний документ</p>
10.	<p>Порядок та спосіб подання документів, Заява разом з документальною із землеустрою або</p>



Додаток  
до Типової інформаційної картки  
адміністративної послуги державна  
реєстрація обмежень у використанні  
земель з видачею витягу

Державному кадастровому реєстратору  
(Держгеокадастр або найменування його  
територіального органу)

(прізвище, ім'я, по батькові (за наявності) фізичної особи /  
найменування юридичної особи)

(реєстраційний номер облікової картки платника податків /  
унікальний номер запису в Єдиному державному демографічному  
реєстрі (за наявності) /серія (за наявності) та номер паспорта фізичної  
особи,

яка через свої релігійні переконання відмовилася  
від прийняття номера)

(рекавіти документа, що посвідчує особу,

яка звернулася із заявою

(назва документа, номер та серія (за наявності), дата видачі),  
та

документа, що посвідчує повноваження діяти від імені особи)

(місце проживання фізичної особи /

місцезнаходження юридичної особи)

(контактний номер телефону)

#### ЗАЯВА

про внесення відомостей (змін до них)  
до Державного земельного кадастру

Відповідно до Закону України "Про Державний земельний кадастр" прошу внести  
відомості (зміни до них) до Державного земельного  
кадастру про:

Об'єкт Державного земельного кадастру, Є державний кордон України;  
щодо якого вносяться відомості: Є землі в межах територій адміністративно-  
територіальної одиниці,  
Є землі в межах територій територіальної  
громади;

обмеження у використанні земель;

Є меліоративну мережу;

Є складову частину меліоративної мережі;

Є земельну ділянку

Місце розташування земельної ділянки:

Інші відомості:

Кадастровий номер земельної ділянки (за  
наявності):

Дані про інший об'єкт Державного  
земельного кадастру, щодо якого вносяться  
відомості:

До заяви додаються\*:

Є копія документа, що посвідчує особу;

Є копія документа, що посвідчує повноваження діяти від імені особи;

Є копія документа про присвоєння податкового номера;

Є документація із землюстрою;

Є документація із оцінки земель;

Є рішення Держгеокадастру про внесення відомостей (змін до них) про державний кордон  
України до Державного земельного кадастру;

Є документи щодо демаркації, редемаркації, делімітації державного кордону України;

Є електронний документ;

Є рішення Верховної Ради України, органу виконавчої влади, органу місцевого  
самоврядування;

Є договір;

Є рішення суду;

Є документи, на підставі яких виникає відповідне право суборенди, сервітуту, із  
зазначенням меж частини земельної ділянки, на яку поширюється відповідне речове  
право;

Є документи, що підтверджують погодження з органом виконавчої влади, органом  
місцевого самоврядування, фізичною, юридичною особою зміни цільового призначення  
земельної ділянки у разі обов'язкового погодження такої документації відповідно до  
законодавства та/або забезпечення виконання зобов'язання з відшкодування втрат  
сільськогосподарського, лісогосподарського виробництва, у вигляді гарантії у разі  
обов'язкового відшкодування таких втрат відповідно до законодавства.  
 У разі застосування норм статті 121 Земельного кодексу України в квадраті ставиться  
символ "ч".

Інформацію про результати розгляду заяви прошу надати:





Є у паперовій формі

Є в електронній формі на адресу \_\_\_\_\_

Службова інформація  
Ресстраційний номер заяви

Дата ресстрації заяви

Прізвище, власне ім'я,  
по батькові (за наявності)  
Державного кадастрового  
ресстратора

МП (за наявності)

Дата подання заяви

МП

\*Не застосовується у випадку, передбаченому пунктом 121<sup>1</sup> Порядку ведення Державного земельного кадастру.



**ДЕРЖАВНА РЕСТРАЦІЯ МЕЛІОРАТИВНОЇ МЕРЕЖІ (ЗМІН ДО ВІДОМОСТЕЙ ПРО НЕЇ) З ВИДАЧЕО ВИЯТКУ З ДЕРЖАВНОГО ЗЕМЕЛЬНОГО КАДАСТРУ**  
(назва адміністративної послуги)

Відділ № 1 Управління надання адміністративних послуг Головного управління Держгеокадастру у Херсонській області  
(найменування суб'єкта надання послуги)

Інформація про центр надання адміністративних послуг	
Найменування центру надання адміністративних послуг, в якому здійснюється обслуговування суб'єкта звернення	Відділ «Центр надання адміністративних послуг» апарату Новоолександрівської сесійної ради Бериславського району Херсонської області
1 Місцезнаходження центру надання адміністративних послуг	вул. Суворова, 4, смт Новоолександрівка, Бериславський район, Херсонська область, 74200
2 Інформація щодо режиму роботи центру надання адміністративних послуг	Понеділок, вівторок, серeda, четвер з 8.00 до 17.00, п'ятниця з 8.00 до 15.45
3 Телефон/факс (довідки), адреса електронної пошти та веб-сайт центру надання адміністративних послуг	Електронна пошта: <a href="mailto:povotopnspar@ukr.net">povotopnspar@ukr.net</a> Веб-сайт: <a href="http://povotop.gov.ua">povotop.gov.ua</a> Телефон +38 (97) 817 30 28
Нормативні акти, якими регламентується надання адміністративної послуги	
4 Закони України	Стаття 28 <sup>1</sup> Закону України «Про Державний земельний кадастр»
5 Акти Кабінету Міністрів України	Пункти 69-75, 77-79, 87, 106 <sup>2</sup> -106 <sup>6</sup> Порядку ведення Державного земельного кадастру, затвердженого постановою Кабінету Міністрів України від 17 жовтня 2012 р. № 1051 Розпорядження Кабінету Міністрів України від 16 травня 2014 р. № 523-р «Деякі питання надання адміністративних послуг органами виконавчої влади через центри надання адміністративних послуг»
6 Акти центральних органів виконавчої влади	
7 Акти місцевих органів виконавчої влади/органів місцевого самоврядування	
Умови отримання адміністративної послуги	
8 Підстава для одержання адміністративної послуги	Заява про державну ресстрацію меліоративної мережі (змін до відомостей про неї)
9 Визначений перелік документів, необхідних для отримання адміністративної послуги, а також вимоги до них	1. Заява про державну ресстрацію меліоративної мережі (змін до відомостей про неї) за формою, встановленою Порядком ведення Державного земельного кадастру, Міністерства України, затвердженим постановою Кабінету Міністрів України від 17 жовтня 2012 р. № 1051 (форма заяви додається)*

	<p>2. Документація із землеустрою, інші документи, які є підставою для внесення відомостей (змін до них) до Державного земельного кадастру про мелиоративну мережу (технічна документація із землеустрою щодо інвентаризації земель, інша документація із землеустрою відповідно до статті 25 Закону України «Про землеустрій»);</p> <p>3. Електронний документ.</p>	<p>Заява разом з документацією із землеустрою або технічною документацією оцінки земель в електронній формі, електронним документом надсилається в електронній формі засобами телекомунікаційного зв'язу з використанням електронного підпису, що базується на кваліфікованому сертифікаті електронного підпису, чи іншого альтернативного засобу електронної ідентифікації особи з використанням Єдиного державного веб-порталу електронних послуг, у тому числі через веб-сторінку Держгеокадастру</p> <p>Подання заяви про внесення відомостей до Державного земельного кадастру разом із документацією із землеустрою чи документацією із оцінки земель здійснюється розробником такої документації, якщо інше не встановлено договором на виконання робіт із землеустрою чи оцінки земель</p>
10.	<p>Порядок та спосіб подання документів, необхідних для отримання адміністративної послуги</p>	<p>Безоплатно</p>
11.	<p>Платність (безоплатність) надання адміністративної послуги</p>	<p>Безоплатно</p>
12.	<p>Строк надання адміністративної послуги</p>	<p>14 робочих днів з дня реєстрації заяви у територіальному органі Держгеокадастру</p>
13.	<p>Перелік підстав для відмови у наданні адміністративної послуги</p>	<p>1. Подані документи не відповідають вимогам законодавства. 2. Завалена мелиоративна мережа вже зареєстрована.</p>
14.	<p>Результат надання адміністративної послуги</p>	<p>Витяг з Державного земельного кадастру про мелиоративну мережу, складову частину мелиоративної мережі</p> <p>Рішення про відмову у здійсненні державної реєстрації мелиоративної мережі (змін до відомостей про неї)</p>
15.	<p>Способи отримання відповідей (результату)</p>	<p>Надсилається заявникові в електронній формі засобами телекомунікаційного зв'язу на вказану у заяві про внесення відомостей (змін до них) адресу електронної пошти або з використанням Єдиного державного веб-порталу електронних послуг, у тому числі через веб-сторінку Держгеокадастру, або видається заявнику (уповноваженій особі заявника) центром надання адміністративних послуг</p>
16.	<p>Примітка</p>	<p>* Форма заяви про державну реєстрацію мелиоративної мережі (змін до відомостей про неї) наведена у додатку до Інформаційної картки адміністративної послуги</p>

Додаток  
до Типової інформаційної картки  
адміністративної послуги з  
державної реєстрації мелиоративної  
мережі  
(змін до відомостей про неї)  
з видачею витягу з Державного  
земельного кадастру

Державному кадастровому реєстратору

(Держгеокадастр або найменування його

територіального органу)

(прізвище, ім'я, по батькові (за наявності) фізичної особи /  
найменування юридичної особи)

(реєстраційний номер облікової картки платника податків /  
унікальний номер запису в Єдиному державному демографічному  
реєстрі (за наявності) /серія (за наявності) та номер паспорта фізичної  
особи,

яка через свої релігійні переконання відмовилася  
від прийняття номера)

(рекапіту документа, що посилує особу,

яка звернулася із заявою

(назва документа, номер та серія (за наявності), дата видачі),  
та  
документа, що посилує повноваження діяти від імені особи)

(місце проживання фізичної особи /

місцезнаходження юридичної особи)

(контактний номер телефону)

### ЗАЯВА

про внесення відомостей (змін до них)  
до Державного земельного кадастру

Відповідно до Закону України «Про Державний земельний кадастр» прошу внести  
відомості (зміни до них) до Державного земельного  
кадастру про:

Об'єкт Державного земельного кадастру, Є державний кордон України,  
ного якого вносяться відомості:

Є земель в межах території адміністративно-

територіальної одиниці;

Є землі в межах території територіальної



громади;

Є обмеження у використанні земель;

Є мелиоративну мережу;

Є складову частину мелиоративної мережі;

Є земельну ділянку

Місце розташування земельної ділянки:

Інші відомості:

Кадастровий номер земельної ділянки (за наявністю):

Дані про інший об'єкт Державного земельного кадастру, щодо якого вносяться відомості:

До заяви додаються\*:

Є копія документа, що посвідчує особу;

Є копія документа, що посвідчує повноваження діяти від імені особи;

Є копія документа про присвоєння податкового номера;

Є документація із землеустрою;

Є документація із оцінки земель;

Є рішення Держгеокадастру про внесення відомостей (змін до них) про державний кордон України до Державного земельного кадастру;

Є документи щодо демаркації, редемаркації, делімітації державного кордону України;

Є електронний документ;

Є рішення Верховної Ради України, органу виконавчої влади, органу місцевого самоврядування;

Є договір;

Є рішення суду;

Є документи, на підставі яких виникає відповідне право суборенди, сервітуту, із зазначенням меж частини земельної ділянки, на яку поширюється відповідне речове право;

Є документи, що підтверджують погодження з органом виконавчої влади, органом місцевого самоврядування, фізичною, юридичною особою зміни цільового призначення земельної ділянки у разі обов'язкового погодження такої документації відповідно до законодавства та/або забезпечення виконання зобов'язання з відшкодування втрат сільськогосподарського, лісогосподарського виробництва, у вигляді гарантії у разі обов'язкового відшкодування таких втрат відповідно до законодавства.

У разі застосування норм статті 121 Земельного кодексу України в квадраті ставиться символ "У".


Інформацію про результати розгляду заяви прошу надати:

Є у паперовій формі

Є в електронній формі на адресу: \_\_\_\_\_

Службова інформація	Регістраційний номер заяви
	Дата реєстрації заяви
	Прізвище, власне ім'я, по батькові (за наявності) Державного кадастрового реєстратора
МП (за наявності)	Підпис Державного кадастрового реєстратора
Дата подання заяви	
МП	

\*Не застосовується у випадку, передбаченому пунктом 121<sup>1</sup> Порядку ведення Державного земельного кадастру.



**ТИПОВА ІНФОРМАЦІЙНА КАРТКА АДМІНІСТРАТИВНОЇ ПОСЛУГИ  
ДЕРЖАВНА РЕЄСТРАЦІЯ СКЛАДОВОЇ ЧАСТИНИ МЕЛОРИАТИВНОЇ МЕРЕЖІ  
(ЗМІН ДО ВІДОМОСТЕЙ ПРО НЕЇ) З ВИДАЧОЮ ВИЯВІ У ДЕРЖАВНОГО  
ЗЕМЕЛЬНОГО КАДАСТРУ**

(назва адміністративної послуги)  
**Відділ № 1 Управління надання адміністративних послуг Головного управління  
Держгеокадастру у Херсонській області**  
(суб'єкт надання послуг)

Інформація про центр надання адміністративних послуг	
Найменування центру надання адміністративних послуг, в якому здійснюється обслуговування суб'єкта звернення	Відділ «Центр надання адміністративних послуг» апарату Новоборозньської селищної ради Бериславського району Херсонської області
1 Місцезнаходження центру надання адміністративних послуг	вул. Суворова, 4, с/гт Новоборозньова, Бериславський район, Херсонська область, 74200
2 Інформація щодо режиму роботи центру надання адміністративних послуг	Поведілок, вівторок, середа, четвер з 8.00 до 17.00, п'ятниця з 8.00 до 15.45
3 Телефон/факс (довідки), адреса електронної пошти та веб-сайт центру надання адміністративних послуг	Електронна пошта: <a href="mailto:lovovogonsp@ukr.net">lovovogonsp@ukr.net</a> Веб-сайт: <a href="http://lovovop.gov.ua">lovovop.gov.ua</a> Телефон +38 (97) 817 30 28
Нормативні акти, якими регламентується надання адміністративної послуги	
4 Закони України	Стаття 28 <sup>1</sup> Закону України «Про Державний земельний кадастр»  Пункти 69-75, 77-79, 87, 106 <sup>6</sup> -106 <sup>6</sup> Порядку ведення Державного земельного кадастру, затвердженого постановою Кабінету Міністрів України від 17 жовтня 2012 р. № 1051  Акти Кабінету Міністрів України Розпорядження Кабінету Міністрів України від 16 травня 2014 р. № 523-р «Деякі питання надання адміністративних послуг органів виконавчої влади через центри надання адміністративних послуг»
6	Акти центральних органів виконавчої влади
7	Акти місцевих органів виконавчої влади/органів місцевого самоврядування
Умови отримання адміністративної послуги	
8	Підстава для одержання адміністративної послуги  Заява про державну реєстрацію складової частини мелоріативної мережі (змін до відомостей про неї)
9	Вичерпний перелік документів, необхідних для отримання адміністративної послуги, а також вимоги до них  1. Заява про державну реєстрацію складової частини мелоріативної мережі (змін до відомостей про неї) за формою, встановленою Порядком ведення Державного земельного кадастру, земельного кадастру, затвердженим постановою Кабінету Міністрів України від 17 жовтня

2012 р. № 1051 (форма заяви додається)* 2. Документація із землеустрою, інші документи, які є Державного земельного кадастру про складову частину мелоріативної мережі (технічна документація із землеустрою щодо інвентаризації земель, інша документація із землеустрою відповідно до статті 25 Закону України «Про землеустрій») 3. Електронний документ.			
Заява разом з документацією із землеустрою або технічною документацією оцінки земель в електронній формі, електронним документом надається в електронній формі засобами телекомунікаційного зв'язку з використанням електронного підпису, що базується на кваліфікованому сертифікаті електронного підпису, чи іншого альтернативного засобу електронної ідентифікації особи з використанням Єдиного державного вебпорталу електронних послуг, у тому числі через веб-сторінку Держгеокадастру Подавання заяви про внесення відомостей до Державного земельного кадастру разом із документацією із землеустрою чи документацією із оцінки земель здійснюється розробником такої документації, якщо інше не встановлено договором на виконання робіт із землеустрою чи оцінки земель	10.	Порядок та спосіб подання документів, необхідних для отримання адміністративної послуги	
Безоплатно	11.	Платність (безоплатність) надання адміністративної послуги	
14 робочих днів з дня реєстрації заяви у територіальному органі Держгеокадастру	12.	Строк надання адміністративної послуги	
1. Подані документи не відповідають вимогам законодавства. 2. Заявлена складова частина мелоріативної мережі вже зареєстрована.	13.	Перелік підстав для відмови у наданні адміністративної послуги	
Витяг з Державного земельного кадастру про мелоріативну мережу, складову частину мелоріативної мережі Рішення про відмову у здійсненні державної реєстрації складової частини мелоріативної мережі (змін до відомостей про неї)	14.	Результат надання адміністративної послуги	
Надається заявником в електронній формі засобами телекомунікаційного зв'язку на вказану у заяві про внесення відомостей (змін до них) адресу електронної пошти або з використанням Єдиного державного вебпорталу Держгеокадастру, або видається заявнику (уповноваженій особі заявника) центром надання адміністративних послуг	15.	Спосіб отримання відповіді (результату)	
* Форма заяви про державну реєстрацію складової частини мелоріативної мережі (змін до відомостей про неї) наведена у додатку до Інформаційної картки адміністративної послуги	16.	Примітка	



громади;

Є обмеження у використанні земель;

Є меліоративну мережу;

Є складову частину меліоративної мережі;

Є земельну ділянку

Місце розташування земельної ділянки.

Інші відомості:

Кадастровий номер земельної ділянки (за наявності):

Дані про інший об'єкт Державного земельного кадастру, щодо якого вносяться відомості:

До заяви додаються\*:

Є копія документа, що посвідчує особу;

Є копія документа, що посвідчує повноваження діяти від імені особи;

Є копія документа про присвоєння податкового номера;

Є документація із землеустрою;

Є документація із оцінки земель;

Є рішення Держгеокадастру про внесення відомостей (змін до них) про державний кордон України до Державного земельного кадастру;

Є документи щодо демаркації, редемаркації, делімітації державного кордону України;

Є електронний документ;

Є рішення Верховної Ради України, органу виконавчої влади, органу місцевого самоврядування;

Є договір;

Є рішення суду;

Є документи, на підставі яких виникає відповідне право суборенди, сервітуту, із зазначенням меж частини земельної ділянки, на яку поширюється відповідне речове право;

Є документи, що підтверджують погодження з органом виконавчої влади, органом місцевого самоврядування, фізичною, юридичною особою зміни цільового призначення земельної ділянки у разі обов'язкового погодження такої документації відповідно до законодавства та/або забезпечення виконання зобов'язання з відшкодування втрач сільськогосподарського, лісогосподарського виробництва, у вигляді гарантії у разі обов'язкового відшкодування таких втрач відповідно до законодавства.

Додаток до Типової інформаційної картки адміністративної послуги з державної реєстрації складової частини меліоративної мережі (змін до відомостей про неї) з видачого витягу з Державного земельного кадастру

Державному кадастровому реєстратору

(Держгеокадастр або найменування його

територіального органу)

(прізвище, власне ім'я, по батькові (за наявності) фізичної особи / найменування юридичної особи)

(реєстраційний номер облікової картки платника податків / унікальний номер запису в Єдиному державному демографічному реєстрі (за наявності) / серія (за наявності) та номер паспорта фізичної особи)

яка через свої релігійні переконання відмовилася від прийняття номера

(реквізити документа, що посвідчує особу,

яка звернулася із заявою

(назва документа, номер та серія (за наявності), дата видачення документа, що посвідчує повноваження діяти від імені особи)

(місце проживання фізичної особи /

місцезнаходження юридичної особи)

(контактний номер телефону)

ЗАЯВА

про внесення відомостей (змін до них) до Державного земельного кадастру

Відповідно до Закону України "Про Державний земельний кадастр" прошу внести відомості (зміни до них) до Державного земельного кадастру про:

Є державний кордон України;

Є землі в межах території адміністративно-територіальної одиниці;

Є землі в межах території територіальної



У разі застосування норм статті 121 Земельного кодексу України в квадраті ставиться символ "У".

Інформацію про результати розгляду заяви прошу надати:

Є у паперовій формі

Є в електронній формі на адресу: \_\_\_\_\_

Службова інформація	
Ресстраційний номер заяви	
Дата ресстрації заяви	
Прізвище, власне ім'я, по батькові (за наявності) Державного кадастрового ресстратора	
Підпис заявника	
МП (за наявності)	
Дата подання заяви	
МП	

\*Не застосовується у випадку, передбаченому пунктом 121<sup>1</sup> Порядку ведення Державного земельного кадастру.

## ТИПОВА ІНФОРМАЦІЙНА КАРТКА АДМІНІСТРАТИВНОЇ ПОСЛУГИ ВИДАЧА ВИГЛЯДУ ІЗ ТЕХНІЧНОЇ ДОКУМЕНТАЦІЇ НОРМАТИВНОЇ ГРОШОВОЇ ОЦІНКИ ЗЕМЕЛЬНИХ ДІЛЯНОК

(назва адміністративної послуги)

Відділ № 1 Управління надання адміністративних послуг Головного управління  
Держгеокадастру у Херсонській області  
(найменування суб'єкта надання адміністративної послуги)

Інформація про центр надання адміністративної послуги	
Найменування центру надання адміністративної послуги, в якому здійснюється обслуговування суб'єкта звернення	Відділ «Центр надання адміністративних послуг» апарату Нововоронівської сесійної ради Бериславського району Херсонської області
1. Місцезнаходження центру надання адміністративної послуги	вул. Суворова, 4, смт Нововоронівка, Бериславський район, Херсонська область, 74200
2. Інформація щодо режиму роботи центру надання адміністративної послуги	Понеділок, вівторок, середа, четвер з 8,00 до 17,00, п'ятниця з 8,00 до 15,45
3. Телефон/факс (довідки), адреса електронної пошти та веб-сайт центру надання адміністративної послуги	Електронна пошта: <a href="mailto:pochovo@opstar@ukr.net">pochovo@opstar@ukr.net</a> Веб-сайт: <a href="http://pochov.gov.ua">pochov.gov.ua</a> Телефон +38 (97) 817 30 28
Нормативні акти, якими регламентується надання адміністративної послуги	
4. Закони України	Статті 20, 23 Закону України «Про оцінку земель».
5. Акти Кабінету Міністрів України	Постанова Кабінету Міністрів України від 3 листопада 2021 р. № 1147 «Про затвердження Методики нормативної грошової оцінки земельних ділянок», постанова Кабінету Міністрів України від 7 лютого 2018 р. № 105 «Про проведення загальнонаціональної (асесуарійської) нормативної грошової оцінки земель сільськогосподарського призначення та внесення змін до деяких постанов Кабінету Міністрів України», розпорядження Кабінету Міністрів України від 16 травня 2014 р. № 522-р «Деякі питання надання адміністративних послуг органів виконавчої влади через центри надання адміністративних послуг».
6. Акти центральних органів виконавчої влади	
7. Акти місцевих органів виконавчої влади/органів місцевого самоврядування	
Умови отримання адміністративної послуги	
8. Підстави для одержання адміністративної послуги	Заява юридичної, фізичної особи, органу державної влади або органу місцевого самоврядування.
9. Вичерпний перелік документів, необхідних для отримання адміністративної послуги, а також вимоги до них	1. Заява про надання витгу із технічної документації з нормативної грошової оцінки земельної ділянки. 2. Документ, який підтверджує повноваження діяти від імені заявника (у разі подання заяви уповноваженою особою).
10. Порядок та спосіб подання документів, необхідних для отримання адміністративної послуги	Поляється до центру надання адміністративних послуг особою заявником (уповноваженою особою заявника), направлення поштою або в електронній формі через Єдиний державний веб-портал електронних послуг «Портал Дія», у тому числі через



11.	Платність (безоплатність) надання адміністративної послуги	інтегровану з наяв інформаційну систему Держгеокадастру. Безоплатно
12.	Строк надання адміністративної послуги	Строк, що не перевищує трьох робочих днів з дати реєстрації відповідної заяви у територіальному органі Держгеокадастру.
13.	Перелік підстав для відмови у наданні адміністративної послуги	1. Відсутність технічної документації з нормативної грошової оцінки земель. 2. Земельна ділянка неформована у відповідності до Земельного кодексу України (неможливість визначити місце розташування земельної ділянки). 3. Відсутність у відомостях Державного земельного кадастру коду виду шльового призначення земельної ділянки, визначеного відповідно до додатку 59 до Порядку ведення Державного земельного кадастру, затвердженого постановою Кабінету Міністрів України від 17 жовтня 2012 р. № 1051.
14.	Результат надання адміністративної послуги	Витяг із технічної документації з нормативної грошової оцінки земельної ділянки або відмова у видачі такого витягу.
15.	Способи отримання відповідей (результату)	Видається центром надання адміністративних послуг заявнику (уповноваженій особі заявника) надсилається поштою на адресу, вказану заявником у заяві при бажанні заявника отримати витяг у паперовій формі. Витяг із технічної документації з нормативної грошової оцінки земельних ділянок оформляється і видається автоматично в електронній формі з використанням програмного забезпечення Державного земельного кадастру. У разі відсутності в Державному земельному кадастрі відомостей про нормативну грошову оцінку земельних ділянок, що унеможливило автоматичну видачу витягу із технічної документації з нормативної грошової оцінки земельних ділянок із використанням програмного забезпечення Державного земельного кадастру, такий витяг оформляється протягом трьох робочих днів з дати надходження відповідної заяви із наявної технічної документації з нормативної грошової оцінки земельних ділянок працівником відповідного територіального органу Держгеокадастру, до посадових обов'язків якого належить надання зазначених витягів. У разі подання заяви в електронній формі витяг із технічної документації з нормативної грошової оцінки земельних ділянок або мотивована відмова в наданні такого витягу видається в електронній формі за допомогою технічних засобів електронних комунікацій із накладенням кваліфікованого електронного підпису, а за бажанням заявника може також надаватися в паперовій формі.
16.	Примітка	

(наблюдення територіального органу)

центрального органу виконавчої влади, що реалізує державну політику у сфері земельних відносин / центр надання адміністративних послуг)

(наблюдення юридичної особи, фізичної особи, підприємства, місця проживання), номер телефону)

## ЗАЯВА

Прошу надати витяг з технічної документації про нормативну грошову оцінку земельних ділянок щодо земельної ділянки (земельних ділянок):

- (1) кадастровий номер \_\_\_\_\_  
 (2) місце розташування \_\_\_\_\_  
 (3) категорія земель \_\_\_\_\_  
 (4) шльове призначення земельної ділянки відповідно до Класифікації видів шльового призначення земель \_\_\_\_\_  
 (5) площа земельної ділянки, кв. метрів \_\_\_\_\_  
 (6) категорія лісів \_\_\_\_\_ (для земельних ділянок лісгосподарського призначення)  
 (7) значення водного об'єкта \_\_\_\_\_ (для земельних ділянок водного фонду)

(8) додаток (у разі відсутності відомостей про земельну ділянку у Державному земельному кадастрі):

засвідчена копія документації із землеустрою, на підставі якої здійснювалася формування цієї земельної ділянки;  
 засвідчена копія документа, що посвідчує право власності (користування) земельною ділянкою.

\_\_\_\_\_ (керівник юридичної особи / фізична особа) \_\_\_\_\_ (підпис)

“ ” \_\_\_\_\_ 20\_ р.

Примітки: 1. У разі подання заяви про надання витягу з технічної документації про нормативну грошову оцінку земельних ділянок щодо кількох земельних ділянок пункти (1)-(8) заяви повторюються щодо кожної земельної ділянки.  
 2. Особа, що заповнює бланк, забезпечує повноту та достовірність наданої інформації.



**ТИПОВА ІНФОРМАЦІЙНА КАРТКА АДМІНІСТРАТИВНОЇ ПОСЛУГИ**  
**ВИДАЧА РІШЕННЯ ПРО ПЕРЕДАЧУ У ВЛАСНІСТЬ, НАДААННЯ У КОРИСТУВАННЯ**  
**ЗЕМЕЛЬНИХ ДІЛЯНОК СІЛЬСЬКОГОСПОДАРСЬКОГО ПРИЗНАЧЕННЯ,**  
**ЩО ПЕРЕБУВАЮТЬ У ДЕРЖАВНІЙ ВЛАСНОСТІ**

(назва адміністративної послуги)  
**Відділ № 1 Управління надання адміністративних послуг Головного управління**  
**Держгеокадастру у Херсонській області**  
 (назвування суб'єкта надання послуги)

Інформація про центр надання адміністративної послуги	
Найменування центру надання адміністративної послуги, в якому здійснюється обслуговування суб'єкта звернення	Відділ «Центр надання адміністративних послуг» апарату Нововоронівської селищної ради Бериславського району Херсонської області
1. Місцезнаходження центру надання адміністративної послуги	вул. Суворова, 4, смт Нововоронівка, Бериславський район, Херсонська область, 74200
2. Інформація щодо режиму роботи центру надання адміністративної послуги	Понеділок, вівторок, середа, четвер з 8.00 до 17.00, п'ятниця з 8.00 до 15.45
3. Телефон/факс (довідки), адреса електронної пошти та веб-сайт центру надання адміністративної послуги	Електронна пошта: povovonopnar@ukr.net Веб-сайт: pochtop.gov.ua Телефон +38 (97) 817 30 28
Нормативні акти, якими регламентується надання адміністративної послуги	
4. Закони України	Статті 118, 122, 123, 124 Земельного кодексу України
5. Акти Кабінету Міністрів України	Розпорядження Кабінету Міністрів України від 16.05.2014 № 523-р «Деякі питання надання адміністративних послуг органів виконавчої влади через центри надання адміністративних послуг»
6. Акти центральних органів виконавчої влади	
7. Акти місцевих органів виконавчої влади/органів місцевого самоврядування	
Умови отримання адміністративної послуги	
8. Підстава для одержання адміністративної послуги	Заява
9. Вичерпний перелік документів, необхідних для отримання адміністративної послуги, а також вимоги до них	Документація із землеустрою (у разі необхідності) У разі подання заяви уповноваженою особою додатково подається примірник оригіналу (нотаріально засвідчена копія) документа, що засвідчує його повноваження
10. Порядок та спосіб подання документів, необхідних для отримання адміністративної послуги	Подається до центру надання адміністративних послуг особою заявником (уповноваженою особою заявника), направившись поштою
11. Платність (безоплатність) надання адміністративної послуги	Безоплатно
12. Строк надання адміністративної послуги	Протягом 14 календарних днів з дня одержання заяви та документів суб'єктом надання адміністративної послуги
13. Перелік підстав для відмови у наданні адміністративної послуги	Невідповідність документації із землеустрою вимогам законів та прийнятих відповідно до них нормативно-правових актів
14. Результат надання адміністративної послуги	Рішення (наказ) про передачу у власність, надання у користування земельних ділянок сільськогосподарського призначення, що перебувають у державній власності, або рішення про відмову у передачі у власність, наданні у користування земельних ділянок
15. Способи отримання відповіді (результату)	Видається центром надання адміністративних послуг заявнику (уповноваженій особі заявника), надсилається поштою на адресу, вказану заявником у заяві



**ТИПОВА ІНФОРМАЦІЙНА КАРТКА АДМІНІСТРАТИВНОЇ ПОСЛУГИ**  
**НАДААННЯ ДОВІДКИ ПРО ОСІБ, ЯКІ ОТРИМАЛИ ДОСТУП ДО ІНФОРМАЦІЇ**  
**ПРО СУБ'ЄКТА РЕЧОВОГО ПРАВА У ДЕРЖАВНОМУ ЗЕМЕЛЬНОМУ КАДАСТРІ**

(назва адміністративної послуги)  
**Відділ № 1 Управління надання адміністративних послуг Головного**  
**управління Держгеокадастру у Херсонській області**  
 (назвування суб'єкта надання послуги)

Інформація про центр надання адміністративних послуг	
Найменування центру надання адміністративної послуги, в якому здійснюється обслуговування суб'єкта звернення	Відділ «Центр надання адміністративних послуг» апарату Нововоронівської селищної ради Бериславського району Херсонської області
1. Місцезнаходження центру надання адміністративної послуги	вул. Суворова, 4, смт Нововоронівка, Бериславський район, Херсонська область, 74200
2. Інформація щодо режиму роботи центру надання адміністративної послуги	Понеділок, вівторок, середа, четвер з 8.00 до 17.00, п'ятниця з 8.00 до 15.45
3. Телефон/факс (довідки), адреса електронної пошти та веб-сайт центру надання адміністративної послуги	Електронна пошта: povovonopnar@ukr.net Веб-сайт: pochtop.gov.ua Телефон +38 (97) 817 30 28
Нормативні акти, якими регламентується надання адміністративної послуги	
4. Закони України	Стаття 36 Закону України «Про Державний земельний кадастр»
5. Акти Кабінету Міністрів України	Пункти 165, 166, 167, 167 <sup>1</sup> , 168, 198, 199 Порядку ведення Державного земельного кадастру, затвердженого постановою Кабінету Міністрів України від 17 жовтня 2012 р. № 1051. Розпорядження Кабінету Міністрів України від 16 травня 2014 р. № 523-р «Деякі питання надання адміністративних послуг органів виконавчої влади через центри надання адміністративних послуг»
6. Акти центральних органів виконавчої влади	
7. Акти місцевих органів виконавчої влади / органів місцевого самоврядування	
Умови отримання адміністративної послуги	
8. Підстава для одержання адміністративної послуги	Заява про надання відомостей з Державного земельного кадастру у формі довідки про осіб, які отримали доступ до інформації про суб'єкта речового права у Державному земельному кадастрі



		з Державного земельного кадастру надсилаються заявником в електронній формі технічними засобами електронних комунікацій на вказану у зверненні адресу електронної пошти або з використанням Єдиного державного вебпорталу електронних послуг, у тому числі через веб-сторінку Держгеокадастру, за бажанням заявника видаються у паперовій формі центром надання адміністративних послуг особисто заявнику або шляхом направлення поштою шпінним листом з описом вкладення та повідомленням про вручення
16	Прямітка	* Форму заяви про надання відомостей з Державного земельного кадастру наведено в додатку до Типової інформаційної картки адміністративної послуги

9	Визначення перелік документів, необхідних для отримання адміністративної послуги, а також вимоги до них	1. Заява про надання відомостей з Державного земельного кадастру за формою, встановленою Порядком ведення Державного земельного кадастру, затвердженим постановою Кабінету Міністрів України від 17 жовтня 2012 р. № 1051 (форма заяви додається)*. 2. Документ, який підтверджує повноваження діяти від імені заявника (у разі подання заяви уповноваженого заявником особою)
10	Порядок та спосіб подання документів, необхідних для отримання адміністративної послуги	Заява про надання відомостей з Державного земельного кадастру у паперовій формі з доданими документними поданнями заявником або уповноваженою ним особою особисто або надсилається рекомендованим листом з описом вкладення та повідомленням про вручення або в електронній формі – технічними засобами електронних комунікацій з використанням електронного підпису, чи кваліфікованому сертифікату електронного підпису, чи іншого альтернативного засобу електронної ідентифікації особи через Публічну кадастрову карту або з використанням Єдиного державного вебпорталу електронних послуг, у тому числі через вебсторінку Держгеокадастру. У разі подання заяви органом державної влади, органом місцевого самоврядування у заяві зазначаються пластави для надання відповідної інформації з посиланням на норму закону, яка передбачає право відповідного органу запитувати таку інформацію, а також розкрити справу, у зв'язку з якою виникла потреба в отриманні інформації. Така заява розглядається у позачерговому порядку
11	Платність (безоплатність) надання адміністративної послуги	Безоплатно
12	Строк надання адміністративної послуги	Протягом 10 робочих днів з дня реєстрації відповідної заяви у територіальному органі Держгеокадастру
13	Перелік підстав для відмови у наданні адміністративної послуги	1. У Державному земельному кадастрі відсутні запитувані відомості. 2. Із заявою про надання відомостей з Державного земельного кадастру звернулася невалідна особа (на отримання відомостей Державного земельного кадастру у формі довідки про осіб, які отримали доступ до інформації про суб'єкта речового права у Державному земельному кадастрі мають право: суб'єкти речових прав на земельні ділянки; органи державної влади та органи місцевого самоврядування для реалізації своїх повноважень, визначених законом). 3. Документи подано не в повному обсязі (відсутність документа, що підтверджує повноваження діяти від імені заявника) तथा/або документи не відповідають вимогам, встановленим законом (заяви не відповідає встановленій формі)
14	Результат надання адміністративної послуги	Довідка про осіб, які отримали доступ до інформації про суб'єкта речового права у Державному земельному кадастрі або повідомлення про відмову у наданні відомостей з Державного земельного кадастру
15	Способи отримання відповіді (результату)	Довідка про осіб, які отримали доступ до інформації про суб'єкта речового права у Державному земельному кадастрі або повідомлення про відмову у наданні відомостей з Державного земельного кадастру



- у тому числі з посиланням на документи, на підставі яких відомості про обмеження у використанні земель внесли до Державного земельного кадастру
- меліоративну мережу, складову частину меліоративної мережі
- земельну ділянку з:
  - відомостями про речові права на земельну ділянку, їх обтяження, одержаними в порядку інформаційної взаємодії з Державного реєстру речових прав на нерухоме майно, включно з іншими відомостями, внесеними до Поземельної книги, а також відомостями про ділянки надр, надани у користування відповідно до спеціальних надані у користування надрами та актів про надання дозволів на користування надрами та актів про надання гірничих відводів, одержаними в порядку інформаційної взаємодії між Державним земельним кадастром, Держгеонадрами та Держпраці (за наявності), та посиланням на документи, на підставі яких відомості про обмеження у використанні земель внесли до Державного земельного кадастру;

- усіма відомостями, внесеними до Поземельної книги, крім відомостей про речові права на земельну ділянку, що виникли після 1 січня 2013 р., а також відомостями про ділянки надр, надані у користування відповідно до спеціальних дозволів на користування надрами та актів про надання гірничих відводів, одержаними в порядку інформаційної взаємодії між Державним земельним кадастром, Держгеонадрами та Держпраці (за наявності), та посиланням на документи, на підставі яких відомості про обмеження у використанні земель внесли до Державного земельного кадастру;

- видачу державного акта на право власності на земельну ділянку новому власнику земельної ділянки
- довідку, що містить узагальнену інформацію про землі (території);
- викопіювання з картографічної основи Державного земельного кадастру, кадастрової карти (плану);
- копію документа, що створиться під час ведення Державного земельного кадастру;
- витяг з документа Державного земельного кадастру;
- довідку про наявність та розмір земельної частки (паю);
- довідку про наявність у Державному земельному кадастрі відомостей про одержання у власність земельної ділянки у межах норм безоплатної приватизації за певним видом її цільового призначення (використання);
- довідку про осіб, які отримали доступ до інформації про суб'єкта речового права у Державному земельному кадастрі.

Відомості про:	власника/користувача земельної ділянки або уповноважену ним особу; спадкоємця/ правонаступника (для юридичних осіб);
----------------	---

Додаток до Типової інформаційної картки адміністративної послуги з надання довідки про осіб, які отримали доступ до інформації про суб'єкта речового права у Державному земельному кадастрі

(особа, уповноважена надавати відомості з Державного земельного кадастру)

(прізвище, власне ім'я, по батькові (за наявності) фізичної особи /

найменування юридичної особи)

(унікальний номер запису в Єдиному державному демографічному реєстрі (за наявності)

(податковий номер/серія (за наявності) та номер паспорта фізичної особи, яка через свої релігійні переконання відмовилася від прийняття номера)

(резидент документа, що посвідчує особу, яка звернулася із заявою

(назва документа, номер та серія, дата видачі), та документа, що посвідчує повноваження діяти від імені особи)

(місце проживання фізичної особи / місцезнаходження юридичної особи)

(контакти особи (адреса електронної пошти, контактний номер телефону)

**ЗАЯВА**  
про надання відомостей з Державного земельного кадастру

Відповідно до Закону України «Про Державний земельний кадастр» та Порядку ведення Державного земельного кадастру прошу надати:

- витяг з Державного земельного кадастру
- про:
  - державний кордон України
  - землі в межах територій адміністративно-територіальної одиниці
  - землі в межах територій територіальних громад
  - обмеження у використанні земель



особу, в інтересах якої встановлено обмеження, або уповноважену нею особу;	власника спеціального дозволу на користування надрами або уповноважену ним особу;
	орган державної влади/орган місцевого самоврядування;
розробника документації із землеустрою/суб'єкта оціночної діяльності відповідно до статті 6 Закону України «Про оцінку земель»;	
нотаріуса	
Прізвище, власне ім'я, по батькові (за наявності) фізичної особи / найменування юридичної особи	
Унікальний номер запису в Єдиному державному демографічному реєстрі (за наявності)	
Податковий номер / серія (за наявності) та номер паспорта фізичної особи, яка через свої релігійні переконання відмовилася від прийняття номера	
Місце проживання фізичної особи / місцезнаходження юридичної особи	
Реквізити документа, що посвідчує особу заявника (назва, номер та серія документа, дата його видачі), та документа, що посвідчує повноваження діяти від імені особи (для уповноваженої особи)	
Підстави для надання відповідної інформації з посиланням на норму закону, яка передбачає право відповідного органу державної влади або органу місцевого самоврядування запитувати таку інформацію, а також реквізити справи, у зв'язку з якою виникла потреба в отриманні інформації	

Відомості про об'єкт Державного земельного кадастру, стосовно якого запитується відомості:

Дані про земельну ділянку	
Місце розташування земельної ділянки	
Кадастровий номер земельної ділянки (за наявності)	
Дані про інший об'єкт Державного земельного кадастру, стосовно якого запитується відомості	

Відомості про документ та/або витяг з документа Державного земельного кадастру, стосовно якого запитується відомості:

Дані про тип (назву), номер, дату реєстрації, назву розділу або перелік розділів, назву або номер сторінки документу, з якого замовляється копія	
--	--

До заяви/запиту додаються:

- копія документа, що посвідчує діяти від імені заявника (у разі подання заяви уповноваженою особою заявника);
- документ, який підтверджує повноваження набувача права на земельну ділянку на отримання відомостей з Державного земельного кадастру;
- доручення власника (користувача) або отримання відомостей з Державного земельного кадастру.

Інформацію про стан формування витягу/довідки/викопіювання/ засвідченої копії прошу надати.

€ у паперовій формі у центрі надання адміністративних послуг

€ в електронній формі:

€ через Єдиний державний вебпортал електронних послуг, у тому числі через веб-сторінку Держгеокадастру;

€ на адресу електронної пошти \_\_\_\_\_

Службова інформація  
Реєстраційний номер заяви

Дата реєстрації заяви

Прізвище, власне ім'я, по батькові (за наявності) особи, уповноваженої надавати відомості з Державного земельного кадастру

Підпис особи, уповноваженої надавати відомості з Державного земельного кадастру

Підпис заявника

МП (за наявності)

Дата подання заяви

МП



<p>земельну ділянку, їх обтяження, одержання в порядку інформаційної взаємодії з Державного реєстру речових прав на нерухоме майно, включно з іншими відомостями, внесеними до Поземельної книги, а також відомостями про ліцензії надр, надані у користування відповідно до спеціальних дозволів на користування надрами та актів про надання гриничних відволів, одержаними в порядку інформаційної взаємодії з Держгеокадастром та Держпраці (за наявності), та посланням на документи, на підставі яких відомості про обмеження у використанні земель внесли до Державного земельного кадастру, за формою, встановленою Порядком ведення Державного земельного кадастру, затвердженом постановою Кабінету Міністрів України від 17 жовтня 2012 р. № 1051 (форма заяви додається)*.</p> <p>2. Документ, що підтверджує оплату послуг з надання витягу з Державного земельного кадастру про земельну ділянку (або інформація (результати платіж) про сплату збору (внесення платі) в будь-якій формі, надані суб'єктом звернення).</p> <p>3. Документ, який підтверджує повноваження діяти від імені заявника (у разі подання заяви уповноваженою особою).</p>	<p>Заява про надання відомостей з Державного земельного кадастру у паперовій формі з поданими документами подається заявником або уповноваженою ним особою особисто або надсилається рекомендованим листом з описом вкладення та повідомленням про вручення або в електронній формі – технічними засобами електронних комунікацій з використанням електронного підпису, що базується на кваліфікованому сертифікаті електронного підпису, чи іншого альтернативного засобу електронної ідентифікації особи через Публічну кадастрову карту або з використанням Єдиного державного вебпорталу електронних послуг, у тому числі через вебсторінку Держгеокадастру.</p> <p>У разі подання заяви органом державної влади, органом місцевого самоврядування у заяві зазначаються підстави надання відповідної інформації з посиланням на норму закону, яка передбачає право відповідного органу запитувати таку інформацію, а також резюмезити справи, у зв'язку з якою виникла потреба в отриманні інформації. Така заява розглядається у позачерговому порядку.</p> <p>Послуга платна</p>
<p>10</p> <p>Порядок та спосіб подання документів, необхідних для отримання адміністративної послуги</p>	<p>11</p> <p>Платність (безоплатність) надання адміністративної послуги</p>
<p>11.1</p>	<p>Нормативно-правові акти, на підставі яких створюється плата</p>
<p>11.2</p>	<p>Розмір та порядок внесення плати (адміністративного збору) за платню адміністративну послугу</p>

**ТИПОВА ІНФОРМАЦІЙНА КАРТКА АДМІНІСТРАТИВНОЇ ПОСЛУГИ**

НАДАННЯ ВІДОМОСТЕЙ З ДЕРЖАВНОГО ЗЕМЕЛЬНОГО КАДАСТРУ У ФОРМІ ВИТЯГУ З ДЕРЖАВНОГО ЗЕМЕЛЬНОГО КАДАСТРУ ПРО ЗЕМЕЛЬНУ ДІЛЯНКУ З ВІДОМОСТЯМИ ПРО РЕЧОВІ ПРАВА НА ЗЕМЕЛЬНУ ДІЛЯНКУ, ЇХ ОБТЯЖЕННЯ, ОДЕРЖАННЯ В ПОРЯДКУ ІНФОРМАЦІЙНОЇ ВЗАЄМОДІЇ З ДЕРЖАВНОГО РЕЄСТРУ РЕЧОВИХ ПРАВ НА НЕРУХОМОЕ МАЙНО, ВКЛЮЧНО З ІНШИМИ ВІДОМОСТЯМИ, ВНЕСЕНИМИ ДО ПОЗЕМЕЛЬНОЇ КНИГИ, А ТАКОЖ ВІДОМОСТЯМИ ПРО ДІЛЯНКИ НАДР, НАДАНІ У КОРИСТУВАННЯ ВІДПОВІДНО ДО СПЕЦІАЛЬНИХ ДОЗВОЛІВ НА КОРИСТУВАННЯ НАДРАМИ ТА АКТИВ ПРО НАДАННЯ ГРИНИЧНИХ ВІДВОЛІВ, ОДЕРЖАННЯМИ В ПОРЯДКУ ІНФОРМАЦІЙНОЇ ВЗАЄМОДІЇ З ДЕРЖПРАЦІ ТА ДЕРЖПРАЦІ (ЗА НАЯВНОСТІ), ТА ПОСИЛАННЯМ НА ДОКУМЕНТИ, НА ПІДСТАВІ ЯКИХ ВІДОМОСТІ ПРО ОБМЕЖЕННЯ У ВИКОРИСТАННІ ЗЕМЕЛЬ ВНЕСЕНІ ДО ДЕРЖАВНОГО ЗЕМЕЛЬНОГО КАДАСТРУ


**Відділ № 1 Управління надання адміністративних послуг Головного управління Держгеокадастру у Херсонській області**  
(назва адміністративної послуги)

<p>Найменування центру надання адміністративної послуги, в якому здійснюється обслуговування суб'єкта звернення</p>	<p>Інформація про центр надання адміністративних послуг</p> <p>Відділ «Центр надання адміністративних послуг» апарату Нововоронізьської селищної ради Бериславського району Херсонської області</p>
<p>1</p> <p>Місцезнаходження центру надання адміністративної послуги</p>	<p>вул. Суворова, 4, смт Нововороніжова, Бериславський район, Херсонська область, 74200</p>
<p>2</p> <p>Інформація щодо режиму роботи центру надання адміністративної послуги</p>	<p>Понеділок, вівторок, середа, четвер з 8.00 до 17.00, п'ятниця з 8.00 до 15.45</p>
<p>3</p> <p>Телефон(факс (довільно)), адреса електронної пошти та вебсайт центру надання адміністративної послуги</p>	<p>Електронна пошта: <a href="mailto:povovon@ukr.net">povovon@ukr.net</a> Веб-сайт: <a href="http://povovon.gov.ua">povovon.gov.ua</a> Телефон +38 (97) 817 30 28</p>
<p>4</p> <p>Закони України</p>	<p>Нормативні акти, якими регламентується надання адміністративної послуги</p> <p>Стаття 38 Закону України «Про Державний земельний кадастр», Закон України «Про державну реєстрацію речових прав на нерухоме майно та їх обтяження»</p>
<p>5</p> <p>Акти Кабінету Міністрів України</p>	<p>Пункти 166, 167, 168, 171, 171<sup>1</sup>, 177<sup>1</sup> Порядку ведення Державного земельного кадастру, затвердженого постановою Кабінету Міністрів України від 17 жовтня 2012 р. № 1051. Розпорядження Кабінету Міністрів України від 16 травня 2014 р. № 523-р «Деякі питання надання адміністративних послуг органів виконавчої влади через центри надання адміністративних послуг»</p>
<p>6</p> <p>Акти центральних органів виконавчої влади</p>	<p>Умови отримання адміністративної послуги</p>
<p>7</p> <p>Акти місцевих органів виконавчої влади / органів місцевого самоврядування</p>	<p>Заява про надання відомостей з Державного земельного кадастру</p>
<p>8</p> <p>Підстава для одержання адміністративної послуги</p>	<p>1. Заява про надання відомостей з Державного земельного кадастру про земельну ділянку з відомостями про речові права на неї</p>
<p>9</p> <p>Вичерпний перелік документів, необхідних для отримання адміністративної послуги, а також</p>	<p>1. Заява про надання відомостей з Державного земельного кадастру про земельну ділянку з відомостями про речові права на неї</p>



	<p>книги, а також відомостями про ділянки надр, надані у користування відповідно до спеціальних дозволів на користування надрами та актів про надання гірничих відвалів, одержаними в порядку інформаційної взаємодії з Держгеоцентрами та Держпраці (за наявності), та посланнями на документи, на підставі яких відомості про обмеження у використанні земель внесені до Державного земельного кадастру, або повідомлення про відомо у наданні відомостей з Державного земельного кадастру</p>
<p>15</p>	<p>Способи отримання відповіді (результату)</p>
<p>16</p>	<p>Прямитка</p>

	<p>0.025 прожиткового мінімуму для працюючих осіб – отримання інформації в електронній формі; 0.0125 прожиткового мінімуму для працюючих осіб – отримання інформації в електронній формі. Адміністративний збір сплачується у відповідному розмірі від прожиткового мінімуму для працюючих осіб, встановленого законом на 1 січня календарного року, та округлюється до найближчих 10 гривень. Оплата послуг здійснюється шляхом попереднього переказування коштів через банк та/або відділення поштового зв'язку, підтвердженням оплати послуги є платіжне доручення або квитанція з відміткою банку чи відділення поштового зв'язку (або інформація (реквізити платежу) про сплату збору (внесення плати) в будь-якій формі, надані суб'єктом звернення). Оплата послуг здійснюється з урахуванням вимог Закону України «Про платіжні системи та переказ коштів в Україні». У разі подання заяви в електронній формі технічними засобами електронних комунікацій з використанням електронного підпису, що базується на кваліфікованому сертифікаті електронного підпису, чи іншого альтернативного засобу електронної ідентифікації особи, у тому числі через Публічну кадастрову карту, оплата послуг за надання відомостей з Державного земельного кадастру здійснюється із застосуванням електронних платіжних засобів відповідно до Закону України «Про платіжні системи та переказ коштів в Україні» за допомогою програмного забезпечення Державного земельного кадастру</p>
<p>11.3</p>	<p>Розрахунковий рахунок для внесення плати надється центром надання адміністративних послуг, який надає адміністративну послугу.</p>
<p>12</p>	<p>Срок надання адміністративної послуги</p>
<p>13</p>	<p>Перелік підстав для відмови у наданні адміністративної послуги</p>
<p>14</p>	<p>Результат надання адміністративної послуги</p>



Додаток до Типової інформаційної картки адміністративної послуги з надання відомостей з Державного земельного кадастру у формі витягу з Державного земельного кадастру про земельну ділянку з відомостями про речові права на земельну ділянку, їх обтяження, одержаннями в порядку інформаційної взаємодії з Державного реєстру речових прав на нерухоме майно, включно з іншими відомостями, внесеними до Поземельної книги, а також відомостями про ділянки надр, надані у користування відповідно до спеціальних дозволів на користування надрами та актів про надання гірничих відводів, одержаними в порядку інформаційної взаємодії з Держгеонадрами та Держпраці (за наявності), та посиланням на документи, на підставі яких відомості про обтяження у використанні земель внесені до Державного земельного кадастру

(особа, уповноважена надавати відомості з Державного земельного кадастру)  
 (прізвище, власне ім'я, по батькові (за наявності) фізичної особи / найменування юридичної особи)  
 (унікальний номер запису в Єдиному державному демографічному реєстрі (за наявності)  
 (політковий номер/серія (за наявності) та номер паспорту фізичної особи, яка через свої релігійні переконання відмовилася від прийняття номера)  
 (реалізати документа, що посвідчує особу, яка звернулася із заявою  
 (назва документа, номер та серія, дата видачі), та документа, що посвідчує повноваження діяти від імені особи)  
 (місце проживання фізичної особи /

місцезахоження юридичної особи)  
 (контакти особи (адреса електронної пошти, контактний номер телефону)

### ЗАЯВА

про надання відомостей з Державного земельного кадастру

Відповідно до Закону України «Про Державний земельний кадастр» та Порядку ведення Державного земельного кадастру прошу надати:

витяг з Державного земельного кадастру про:

- державний кордон України
- землі в межах території адміністративно-територіальної одиниці
- землі в межах територій територіальних громад
- обмеження у використанні земель

у тому числі з посиланням на документи, на підставі яких відомості про обтяження у використанні земель внесені до Державного земельного кадастру

меліоративну мережу, складову частину меліоративної мережі

земельну ділянку з:

відомостями про речові права на земельну ділянку, їх обтяження, одержаними в порядку інформаційної взаємодії з Державного реєстру речових прав на нерухоме майно, включно з іншими відомостями, внесеними до Поземельної книги, а також відомостями про ділянки надр, надані у користування відповідно до спеціальних дозволів на користування надрами та актів про надання гірничих відводів, одержаними в порядку інформаційної взаємодії між Державним земельним кадастром, Держгеонадрами та Держпраці (за наявності), та посиланням на документи, на підставі яких відомості про обтяження у використанні земель внесені до Державного земельного кадастру;

усіма відомостями, внесеними до Поземельної книги, крім відомостей про речові права на земельну ділянку, що виникли після 1 січня 2013 р., а також відомостями про ділянки надр, надані у користування відповідно до спеціальних дозволів на користування надрами та актів про надання гірничих відводів, одержаними в порядку інформаційної взаємодії між Державним земельним кадастром, Держгеонадрами та Держпраці (за наявності), та посиланням на документи, на підставі яких відомості про обтяження у використанні земель внесені до Державного земельного кадастру;

видачу державного акта на право власності на земельну



ділянку новому власнику земельної ділянки

- довідку, що містить узагальнену інформацію про землі (території);
- викопіювання з картографічної основи Державного земельного кадастру, кадастрової карти (плану);
- копію документа, що створюється під час ведення Державного земельного кадастру;
- витяг з документа Державного земельного кадастру;
- довідку про наявність та розмір земельної частки (паю);
- довідку про наявність у Державному земельному кадастрі відомостей про одержання у власність земельної ділянки у межах норм безоплатної приватизації за певним видом її цільового призначення (використання);
- довідку про осіб, які отримали доступ до інформації про суб'єкта речового права у Державному земельному кадастрі.

Відомості про:	власника/користувача земельної ділянки або уповноважену ним особу; спадкоємця/ правонаступника (для юридичних осіб); особу, в інтересах якої встановлено обмеження, або уповноважену нею особу;
	власника спеціального дозволу на користування надрами або уповноважену ним особу;
	орган державної влади/орган місцевого самоврядування;
	розробника документації із землустрою/суб'єкта оціночної діяльності відповідно до статті 6 Закону України «Про оцінку земель»;
	нотаріуса
	Прізвище, власне ім'я, по батькові (за наявності) фізичної особи / найменування юридичної особи
	Унікальний номер запису в Єдиному державному демографічному реєстрі (за наявності)
	Податковий номер / серія (за наявності) та номер паспорта фізичної особи, яка через свої релігійні переконання відмовилася від прийняття номера
	Місце проживання фізичної особи / місцезнаходження юридичної особи
	Реквізити документа, що посвідчує особу заявника (назва, номер та серія документа, дата його видачі), та документа, що посвідчує повноваження діяти від імені особи (для уповноваженої особи)
	Підстави для надання відповідної інформації з посиланням на норму закону, яка передбачає право відповідного органу державної влади або органу місцевого самоврядування запитувати таку інформацію, а також реквізити справи, у зв'язку

з якою виникла потреба в отриманні інформації

Відомості про об'єкт Державного земельного кадастру, стосовно якого запитується відомості:

Дані про земельну ділянку	
Місце розташування земельної ділянки	
Кадастровий номер земельної ділянки (за наявності)	
Дані про інший об'єкт Державного земельного кадастру, стосовно якого запитується відомості	

Відомості про документ та/або витяг з документа Державного земельного кадастру, стосовно якого запитується відомості:

Дані про тип (назву), номер, дату реєстрації, назву розділу або перелік розділів, назву або номер сторінки документа, з якого замовляється копія	
--	--

До заяви/запиту додаються:

- копія документа, що посвідчує особу;
- документ, який підтверджує повноваження діяти від імені заявника (у разі подання заяви уповноваженою особою)
- документ про оплату послуг за надання відомостей з Державного земельного кадастру;
- доручення власника (користувача) або набувача права на земельну ділянку на отримання відомостей з Державного земельного кадастру.

Інформацію про стан формування витягу/довідки/викопіювання/ засвідченої копії прошу надати.

Є у паперовій формі у центрі надання адміністративних послуг \_\_\_\_\_

Є в електронній формі: \_\_\_\_\_

Є через Єдиний державний вебпортал електронних послуг, у тому числі через веб-сторінку Держгеокадастру; \_\_\_\_\_

Є на адресу електронної пошти \_\_\_\_\_

Службова інформація  
Реєстраційний номер заяви

Дата реєстрації заяви

Прізвище, власне ім'я, по батькові (за наявності) особи, уповноваженої надавати відомості з Державного земельного кадастру

Підпис заявника



**ТИПОВА ІНФОРМАЦІЙНА КАРТКА АДМІНІСТРАТИВНОЇ ПОСЛУГИ**  
**НАДАННЯ ВІДОМОСТЕЙ З ДЕРЖАВНОГО ЗЕМЕЛЬНОГО КАДАСТРУ**  
**У ФОРМІ ВИТЯГУ З ДЕРЖАВНОГО ЗЕМЕЛЬНОГО КАДАСТРУ ПРО ЗЕМЕЛЬНУ**  
**ДІЛЯНКУ З УСІМА ВІДОМОСТЯМИ, ВНЕСЕНИМИ ДО ПОЗЕМЕЛЬНОЇ КНИГИ,**  
**КРІМ ВІДОМОСТЕЙ ПРО РЕЧОВІ ПРАВА НА ЗЕМЕЛЬНУ ДІЛЯНКУ, ЩО ВНИЖЛИ**  
**ПІСЛЯ 1 СІЧНЯ 2013 Р., А ТАКОЖ ВІДОМОСТЯМИ ПРО ДІЛЯНКУ НАЛР, НАДАНІ**  
**У КОРИСТУВАННЯ ВІДПОВІДНО ДО СПЕЦІАЛЬНИХ ДОЗВОЛІВ НА КОРИСТУВАННЯ**  
**НАДРАМИ ТА АКТИВ ПРО НАДАННЯ ГРІННИХ ВІДЛІВ, ОДЕРЖАНИМИ**  
**В ПОРЯДКУ ІНФОРМАЦІЙНОЇ ВЗАЄМОДІЇ З ДЕРЖТЕОКАДАСТРОМ ТА ДЕРЖПРАЦІ**  
**(ЗА НАЯВНОСТІ), ТА ПОСИЛАННЯМ НА ДОКУМЕНТИ, НА ПІДСТАВІ ЯКИХ**  
**ВІДОМОСТІ ПРО ОБМЕЖЕННЯ У ВИКОРИСТАННІ ЗЕМЕЛЬ ВНЕСЕНІ**  
**ДО ДЕРЖАВНОГО ЗЕМЕЛЬНОГО КАДАСТРУ**

**Відділ № 1 Управління надання адміністративних послуг Головного управління**  
**Держгеокадастру у Херсонській області**  
(назва адміністративної послуги)  
(свідоцтво про видачу суб'єкта надання послуги)

Підпис особи, уповноваженої надавати  
 відомості з Державного земельного  
 кадастру

МП (за наявності)

Дата подання заяви

МП

Інформація про центр надання адміністративних послуг	
Найменування центру надання адміністративної послуги, в якому здійснюється обслуговування суб'єкта звернення	Відділ «Центр надання адміністративних послуг» апарату Нововоронівської селищної ради Бериславського району Херсонської області
1 Місцезнаходження центру надання адміністративної послуги	вул. Суворова, 4, смт Нововоронівка, Бериславський район, Херсонська область, 74200
2 Інформація щодо режиму роботи центру надання адміністративної послуги	Понеділок, вівторок, середа, четвер з 8.00 до 17.00, п'ятниця з 8.00 до 15.45
3 Телефон/факс (довідка), адреса електронної пошти та вебсайт центру надання адміністративної послуги	Електронна пошта: puchovotomslar@ukr.net Веб-сайт: puchovotomslar.com.ua Телефон: +38 (977) 817 30 28
4 Закони України	Нормативні акти, якими регламентується надання адміністративної послуги
5 Акти Кабінету Міністрів України	Стаття 38 Закону України «Про Державний земельний кадастр» Пункти 166, 167, 167 <sup>1</sup> , 168, 171, 171 <sup>1</sup> , 177 Порядку ведення Державного земельного кадастру, затвердженого постановою Кабінету Міністрів України від 17 жовтня 2012 р. № 1051. Розпорядження Кабінету Міністрів України від 16 травня 2014 р. № 523-р «Деякі питання надання адміністративних послуг органами виконавчої влади через центри надання адміністративних послуг»
6 Акти центральних органів виконавчої влади	
7 Акти місцевих органів виконавчої влади / органів місцевого самоврядування	
8 Підстава для одержання адміністративної послуги	Умови отримання адміністративної послуги
9 Інформація про отримання послуги	Заява про надання відомостей з Державного земельного кадастру 1. Заява про надання відомостей з Державного земельного кадастру у формі витягу з Державного земельного кадастру про земельну ділянку з усіма відомостями, внесеними до Поземельної книги, крім відомостей про речові права на земельну ділянку, що виникли після 1 січня 2013 р., а також відомостями про ділянки надр. надані у користування відповідно до спеціальних дозволів на користування надрами та актів про надання граничних відділів, одержаними в





	<p>порядку інформаційної взаємодії з Держгеокадрами та Держпраці (за наявності), та посланнями на документи, на підставі яких відомості про обмеження у використанні земель внесені до Державного земельного кадастру, за формою, встановленою Порядком ведення Державного земельного кадастру, затвердженим постановою Кабінету Міністрів України від 17 жовтня 2012 р. № 1051 (форма заяви додається)*.</p> <p>2. Документ, що підтверджує оплату послуг з надання витягу з Державного земельного кадастру про земельну ділянку (або інформація (реквізити платежу) про сплату збору (внесення платеж) в будь-якій формі, надані суб'єктом звернення).</p> <p>3. Документ, який підтверджує повноваження діяти від імені заявника (у разі подання заяви уповноваженою особою).</p>
10	<p>Порядок та спосіб подання документів, необхідних для отримання адміністративної послуги</p> <p>Заява про надання відомостей з Державного земельного кадастру у паперовій формі з доданими документами подається заявником або уповноваженою ним особою особисто або надсилається рекомендованим листом з описом вкладення та повідомленням про вручення або в електронній формі – технічними засобами електронних комунікацій з використанням електронного підпису, що базується на кваліфікованому сертифікаті електронного підпису, чи іншого альтернативного засобу електронної ідентифікації особи через Публічну кадастрову карту або з використанням Службоного державного вебпорталу електронних послуг, у тому числі через вебсторінку Держгеокадастру.</p> <p>У разі подання заяви органом державної влади, органом місцевого самоврядування у заяві зазначаються підстави надання відповідної інформації з посланням на норму закону, яка передбачає право відповідного органу запитувати таку інформацію, а також реквізити справи, у зв'язку з якою виникла потреба в отриманні інформації. Така заява розглядається у позачерговому порядку.</p> <p>Послуга платна (у випадку звернення органів виконавчої влади та органів місцевого самоврядування – безоплатно)</p>
11	Платність (безоплатність) надання адміністративної послуги
11.1	Нормативно-правові акти, на підставі яких створюється плата
11.2	<p>Розмір та порядок внесення платеж (адміністративного збору) за платну адміністративну послугу</p> <p>Розмір платежів за надання послуги – 0,05 розміру прожиткового мінімуму для працездатних осіб, встановленого законом на 1 січня календарного року, в якому надається відповідна адміністративна послуга.</p> <p>Оплата послуги здійснюється шляхом попереднього перерахування коштів через банк та/або виділення поштового зв'язку, підтвердженням оплати послуги є платіжне доручення або квитанція з відміткою банку чи виділення поштового зв'язку (або інформація (реквізити платежу) про сплату збору (внесення платеж) в будь-якій формі, надані суб'єктом звернення).</p> <p>Оплата послуг здійснюється з урахуванням вимог Закону України «Про платіжні системи та переказ коштів в Україні».</p> <p>У разі подання заяви в електронній формі технічними засобами електронних комунікацій з використанням електронного підпису, що базується на кваліфікованому сертифікаті електронного підпису, чи іншого альтернативного засобу електронної ідентифікації особи, у тому числі через Публічну кадастрову карту, оплата послуг за надання відомостей з Державного земельного кадастру здійснюється із застосуванням електронних платіжних засобів відповідно до Закону України «Про</p>

11.3	Розрахунковий рахунок для внесення платеж	<p>платіжні системи та переказ коштів в Україні» за допомогою програмного забезпечення Державного земельного кадастру</p> <p>Розрахунковий рахунок для внесення платеж надається центром надання адміністративних послуг, який надає адміністративну послугу.</p>
12	Спосіб надання адміністративної послуги	<p>У день реєстрації відповідної заяви у територіальному органі Держгеокадастру.</p> <p>У разі подання заяви в електронній формі через Публічну кадастрову карту витяг з Державного земельного кадастру про земельну ділянку в електронній формі або мотивована відмова в наданні такого документа видаються в режимі реального часу за допомогою програмного забезпечення Державного земельного кадастру</p>
13	Перелік підстав для відмови у наданні адміністративної послуги	<p>1. У Державному земельному кадастрі відсутні запитувані відомості</p> <p>2. Із запитом про надання відомостей з Державного земельного кадастру звернулася неналежна особа (право на отримання витягу з Державного земельного кадастру про земельну ділянку надано органам державної влади, органам місцевого самоврядування для здійснення своїх повноважень, визначених законом, фізичним та юридичним особам, за умови їх ідентифікації з використанням кваліфікованого електронного підпису чи іншого альтернативного засобу ідентифікації особи).</p> <p>3. Документ подано не в повному обсязі (відсутність документа, що підтверджує повноваження діяти від імені заявника, відсутність документа, що підтверджує оплату послуг з надання витягу (або інформації (реквізити платежу)) та/або документи не відповідають вимогам, встановленим законом (зазва не відповідає встановленій формі)</p>
14	Результат надання адміністративної послуги	<p>Витяг з Державного земельного кадастру про земельну ділянку з усіма відомостями, внесеними до Поземельної книги, крім відомостей про речові права на земельну ділянку, що виникли після 1 січня 2013 р., а також відомостями про ділянки надр, надані у користування надрами та активі про спеціальних дозволів на користування надрами та активі про надання гірничих відходів, одержаними в порядку інформаційної взаємодії</p> <p>Держгеокадрами та Держпраці (за наявності), та посланням на документи, на підставі яких відомості про обмеження у використанні земель внесені до Державного земельного кадастру, або повідомлення про відмову у наданні відомостей з Державного земельного кадастру</p>
15	Способи отримання відповіді (результату)	<p>Витяг з Державного земельного кадастру про земельну ділянку з усіма відомостями, внесеними до Поземельної книги, крім відомостей про речові права на земельну ділянку, що виникли після 1 січня 2013 р., а також відомостями про ділянки надр, надані у користування надрами та активі про спеціальних дозволів на користування надрами та активі про надання гірничих відходів, одержаними в порядку інформаційної взаємодії</p> <p>Держгеокадрами та Держпраці (за наявності), та посланням на документи, на підставі яких відомості про обмеження у використанні земель внесені до Державного земельного кадастру, або повідомлення про відмову у наданні відомостей з Державного земельного кадастру надсилаються заявникові в електронній формі технічними засобами електронних комунікацій на вказану у зверненні адресу електронної пошти або з використанням Службоного державного вебпорталу електронних послуг, у тому числі через веб-сторінку Держгеокадастру, за бажанням заявника видаються</p>



16	Примітка У паперовій формі центром надання адміністративних послуг особисто зазначку або шляхом направлення поштою цією листом з описом вкладення та повідомленням про вручення * Форму заява про надання відомостей з Державного земельного кадастру у формі витягу з Державного земельного кадастру про земельну ділянку з усіма відомостями, внесеними до Поземельної книги, крім відомостей про речові права на земельну ділянку, що виникли після 1 січня 2013 р., а також відомостями про ділянки надр. надані у користування відповідно до спеціальних дозволів на користування надрами та актів про надання гірничих відвалів, одержаними в порядку інформаційної взаємодії з Держгеонадрами та Держпраці (за наявності), та посиленням на документи, на підставі яких відомості про обмеження у використанні земель внесені до Державного земельного кадастру, наведено в додатку до Літрової інформаційної картки адміністративної послуги
----	---

Додаток до Літрової інформаційної картки адміністративної послуги з надання відомостей з Державного земельного кадастру у формі витягу з Державного земельного кадастру про земельну ділянку з усіма відомостями, внесеними до Поземельної книги, крім відомостей про речові права на земельну ділянку, що виникли після 1 січня 2013 р., а також відомостями про ділянки надр. надані у користування відповідно до спеціальних дозволів на користування надрами та актів про надання гірничих відвалів, одержаними в порядку інформаційної взаємодії з Держгеонадрами та Держпраці (за наявності), та посиленням на документи, на підставі яких відомості про обмеження у використанні земель внесені до Державного земельного кадастру

(особа, уповноважена надавати відомості
з Державного земельного кадастру)
(прізвище, ім'я, по батькові (за наявності) фізичної особи /
найменування юридичної особи)
Унікальний номер запису в Єдиному державному демографічному реєстрі (за наявності)
(податковий номер/серія (за наявності) та номер паспорта
фізичної особи, яка через свої релігійні переконання
відмовилася від прийняття номера)
(реквізити документа, що посвідчує особу,
яка звернулася із заявою
(назва документа, номер та серія, дата видачі), та
документа, що посвідчує повноваження діяти
від імені особи)
(місце проживання фізичної особи /
місцезнаходження юридичної особи)
(контакти особи (адреса електронної пошти, контактний номер телефону)



## ЗАЯВА

## про надання відомостей з Державного земельного кадастру

Відповідно до Закону України «Про Державний земельний кадастр» та Порядку ведення Державного земельного кадастру прошу надати:

витяг з Державного земельного кадастру про:

- державний кордон України
- землі в межах території адміністративно-територіальної одиниці
- землі в межах територій територіальних громад
- обмеження у використанні земель
  - у тому числі з посиленням на документи, на підставі яких відомості про обмеження у використанні земель внесені до Державного земельного кадастру
  - менторитивну мережу, складову частину менторитивної мережі

земельну ділянку з:

- відомостями про речові права на земельну ділянку, їх обтяження, одержаними в порядку інформаційної взаємодії з Державного реєстру речових прав на нерухоме майно, включно з іншими відомостями, внесеними до Поземельної книги, а також відомостями про ділянки надані у користування відповідно до спеціальних дозволів на користування надрами та актів про надання гірничих відводів, одержаними в порядку інформаційної взаємодії між Державним земельним кадастром, Держгеонадрами та Держпраці (за наявності), та посланням на документи, на підставі яких відомості про обмеження у використанні земель внесені до Державного земельного кадастру.

усіма відомостями, внесеними до Поземельної книги, крім відомостей про речові права на земельну ділянку, що виникли після 1 січня 2013 р., а також відомостями про ділянки надані у користування відповідно до спеціальних дозволів на користування надрами та актів про надання гірничих відводів, одержаними в порядку інформаційної взаємодії між Державним земельним кадастром, Держгеонадрами та Держпраці (за наявності), та посланням на документи, на підставі яких відомості про обмеження у використанні земель внесені до Державного земельного кадастру.

видачу державного акта на право власності на земельну ділянку новому власнику земельної ділянки

- довідку, що містить узагальнену інформацію про землі (території).
- викопіювання з картографічної основи Державного земельного кадастру, кадастрової

карти (плану):

- копію документа, що створюється під час ведення Державного земельного кадастру.
- витяг з документа Державного земельного кадастру,
- довідку про наявність та розмір земельної частки (паю);
- довідку про наявність у Державному земельному кадастрі відомостей про одержання у власність земельної ділянки у межах норм безоплатної приватизації за певним видом її цільового призначення (використання);
- довідку про осіб, які отримали доступ до інформації про суб'єкта речового права у Державному земельному кадастрі.

Відомості про:	власника/користувача земельної ділянки або уповноважену ним особу; спадкоємця/ правонаступника (для юридичних осіб); особу, в інтересах якої встановлено обмеження, або уповноважену нею особу; власника спеціального дозволу на користування надрами або уповноважену ним особу; орган державної влади/орган місцевого самоврядування; розробника документації із землеустрою/суб'єкта оціночної діяльності відповідно до статті 6 Закону України «Про оцінку земель»;
	нотаріуса
	Прізвище, власне ім'я, по батькові (за наявності) фізичної особи / найменування юридичної особи
	Унікальний номер запису в Єдиному державному демографічному реєстрі (за наявності)
	Податковий номер / серія (за наявності) та номер паспорта фізичної особи, яка через свої релігійні переконання відмовилася від прийняття номера
	Місце проживання фізичної особи / місцезнаходження юридичної особи
	Реквізити документа, що посвідчує особу заявника (назва, номер та серія документа, дата його видачі), та документа, що посвідчує повноваження діяти від імені особи (для уповноваженої особи)
	Підстави для надання відповідної інформації з посланням на норму закону, яка передбачає право відповідного органу державної влади або органу місцевого самоврядування запитувати таку інформацію, а також реквізити справи, у зв'язку з якою виникла потреба в отриманні інформації



Відомості про об'єкт Державного земельного кадастру, стосовно якого запитуються відомості:

Дані про земельну ділянку	
Місце розташування земельної ділянки	
Кадастровий номер земельної ділянки (за наявності)	
Дані про інший об'єкт Державного земельного кадастру, стосовно якого запитуються відомості	

Відомості про документ та/або витяг з документа Державного земельного кадастру, стосовно якого запитуються відомості:

Дані про тип (назву), номер, дату реєстрації, назву розділу або перелік розділів, назву або номер сторінки документу, з якого замовляється копія	
--	--

До заяви/запиту додаються:

- копія документа, що посвідчує особу,
- документ про оплату послуг за надання відомостей з Державного земельного кадастру;
- документ, який підтверджує повноваження діяти від імені заявника (у разі подання заяви уповноваженою особою заявника);
- доручення власника (користувача) або набувача права на земельну ділянку на отримання відомостей з Державного земельного кадастру.

Інформацію про стан формування витягу/довідки/виконання/ засвідченої копії прошу надати.

Є у паперовій формі у центрі надання адміністративних послуг \_\_\_\_\_

Є в електронній формі: \_\_\_\_\_

Є через Єдиний державний вебпортал електронних послуг, у тому числі через веб-сторінку Держгеокадастру; \_\_\_\_\_

Є на адресу електронної пошти \_\_\_\_\_

Підпис заявника \_\_\_\_\_

Службова інформація  
 Реєстраційний номер заяви \_\_\_\_\_  
 Дата реєстрації заяви \_\_\_\_\_  
 Прізвище, власне ім'я, по батькові (за наявності) особи, уповноваженої надавати відомості з Державного кадастру \_\_\_\_\_

МП (за наявності) \_\_\_\_\_

Дата подання заяви \_\_\_\_\_

МП \_\_\_\_\_

земельного кадастру \_\_\_\_\_

Підпис особи, уповноваженої надавати відомості з Державного земельного кадастру \_\_\_\_\_



**ТИПОВА ІНФОРМАЦІЙНА КАРТКА АДМІНІСТРАТИВНОЇ ПОСЛУГИ**  
**НАДАННЯ ВІДОМОСТЕЙ З ДЕРЖАВНОГО ЗЕМЕЛЬНОГО КАДАСТРУ У ФОРМІ**  
**ВИГЛЯДУ З ДЕРЖАВНОГО ЗЕМЕЛЬНОГО КАДАСТРУ ПРО ЗЕМЛІ В МЕЖАХ**  
**АДМІНІСТРАТИВНО-ТЕРИТОРІАЛЬНИХ ОДИНИЦЬ**  
(шлях адміністративної послуги)  
**Відділ № 1 Управління надання адміністративних послуг Головного управління**  
**Держгеокадастру у Херсонській області**  
(саб'єктування суб'єкта надання послуги)

Найменування центру надання адміністративної послуги, в якому здійснюється обслуговування суб'єкта звернення		Відділ «Центр надання адміністративних послуг» апарату Нововоронізької селищної ради Бериславського району Херсонської області	
1	Місцезнаходження центру надання адміністративної послуги	вул. Суворова, 4, смт Нововоронізька, Бериславський район, Херсонська область, 74200	
2	Інформація щодо режиму роботи центру надання адміністративної послуги	Понеділок, вівторок, серeda, четвер з 8.00 до 17.00, п'ятниця з 8.00 до 15.45	
3	Телефон/факс (довідка), адреса електронної пошти та вебсайт центру надання адміністративної послуги	Електронна пошта: <a href="mailto:pochovo@nslpar@ukr.net">pochovo@nslpar@ukr.net</a> Веб-сайт: <a href="http://povoson.gov.ua">povoson.gov.ua</a> Телефон +38 (97) 817 30 28	
4	Законодавство України	Нормативні акти, якими регламентується надання адміністративної послуги	
5	Акти Кабінету Міністрів України	Стаття 38 Закону України «Про Державний земельний кадастр» Пункти 166, 167, 168, 173, 177 Порядку ведення Державного земельного кадастру, затвердженого постановою Кабінету Міністрів України від 17 жовтня 2012 р. № 1051 Розпорядження Кабінету Міністрів України від 16 травня 2014 р. № 523-р «Деякі питання надання адміністративних послуг органів виконавчої влади через центри надання адміністративних послуг»	
6	Акти центральних органів виконавчої влади		
7	Акти місцевих органів виконавчої влади / органів місцевого самоврядування		
8	Підстава для одержання адміністративної послуги	Умови отримання адміністративної послуги Заява про надання відомостей з Державного земельного кадастру	
9	Вичерпний перелік документів, необхідних для отримання адміністративної послуги, а також вимоги до них	1. Заява про надання відомостей з Державного земельного кадастру за формою, встановленою Порядком ведення Державного земельного кадастру, затвердженою постановою Кабінету Міністрів України від 17 жовтня 2012 р. № 1051 (форма заяви додається)* 2. Документ, який підтверджує оплату послуг з надання витягу з Державного земельного кадастру про землі в межах територій адміністративно-територіальних одиниць (або інформація (реквізити платежу) про сплату збору (внесення плати) в будь-якій формі, надані суб'єктом звернення). 3. Документ, який підтверджує повноваження дати від імені заявника (у разі подання заяви уповноваженою особою)	
10	Порядок та спосіб подання документів, необхідних для отримання	Заява про надання відомостей з Державного земельного кадастру у паперовій формі з поданими документами подається заявником або уповноваженою ним особою	

адміністративної послуги	особисто або надається рекомендованим листом з описом вкладення та повідомленням про вручення або з електронній формі – технічними засобами електронних комунікацій з використанням електронного підпису, що базується на кваліфікованому сертифікаті електронного підпису, чи іншого альтернативного способу електронної ідентифікації особи через Публічний кадастрову карту або з використанням Єдиного державного вебпорталу електронних послуг, у тому числі через вебсторінку Держгеокадастру. У разі подання заяви органом державної влади, органом місцевого самоврядування у заяві зазначаються підстави надання відповідної інформації з посиланням на норму закону, яка надає право відповідного органу запитувати таку інформацію, а також реквізити справи, у зв'язку з якою виникла потреба в отриманні інформації. Така заява розглядається у позачерговому порядку. Послуга платна (у випадку звернення органів виконавчої влади та органів місцевого самоврядування – безоплатна)
11	Платність (безоплатність) надання адміністративної послуги
11.1	Нормативно-правові акти, на підставі яких створюється плата
11.2	Розмір та порядок внесення плати (адміністративного збору) за платну адміністративну послугу
11.3	Розрахунковий рахунок для внесення плати
12	Строк надання адміністративної послуги
13	Перелік підстав для відмови у наданні адміністративної послуги

*У разі наявності:*

Стаття 41 Закону України «Про Державний земельний кадастр»

Розмір плати за надання послуги – 0,06 розміру прожиткового мінімуму для працездатних осіб, встановленого законом на 1 січня календарного року, в якому надається відповідна адміністративна послуга.

Оплата послуги здійснюється шляхом попереднього переказування коштів через банківську мережу або відділення поштового зв'язку, підтвердженням оплати послуги є платіжне доручення або квитанція з відбиткою банку чи відділення поштового зв'язку (або інформація (реквізити платежу) про сплату збору (внесення плати) в будь-якій формі, надані суб'єктом звернення).

Оплата послуг здійснюється з урахуванням вимог Закону України «Про платіжні системи та переказ коштів в Україні». У разі подання заяви в електронній формі технічними засобами електронних комунікацій з використанням електронного підпису, що базується на кваліфікованому сертифікаті електронного підпису, чи іншого альтернативного способу електронної ідентифікації особи, у тому числі через Публічний кадастрову карту, оплата послуг за надання відомостей з Державного земельного кадастру здійснюється із застосуванням електронних платіжних засобів відповідно до Закону України «Про платіжні системи та переказ коштів в Україні» за допомогою програмного забезпечення Державного земельного кадастру.

Розрахунковий рахунок для внесення плати надається центром надання адміністративних послуг, який надає адміністративну послугу

У разі реєстрації відповідної заяви у територіальному органі Держгеокадастру

1. У Державному земельному кадастрі відсутні запитувані відомості.
2. Із заявою про надання відомостей з Державного земельного кадастру звернулася не належна особа (право на отримання витягу з Державного земельного кадастру про землі в межах території адміністративно-територіальних одиниць надано органами державної влади, органам місцевого самоврядування для здійснення своїх повноважень, визначених законом).
3. Документи подано не в повному обсязі (відсутність документів, що підтверджує повноваження дати від імені

Додаток до Типової інформаційної картки адміністративної послуги з надання відомостей з Державного земельного кадастру у формі витягу з Державного земельного кадастру про землі в межах адміністративно-територіальних одиниць

(особа, уповноважена надавати відомості з Державного земельного кадастру)  
 (прізвище, власне ім'я, по батькові (за наявності) фізичної особи / найменування юридичної особи)  
 (унікальний номер запису в Єдиному державному демографічному реєстрі (за наявності)  
 (податковий номер/серія (за наявності) та номер паспорта фізичної особи, яка через свої релігійні переконання відмовилася від прийняття номера)  
 (реквізити документа, що посвідчує особу, яка звернулася із заявою (назва документа, номер та серія, дата видачі), та документа, що посвідчує повноваження діяти від імені особи)  
 (місце проживання фізичної особи / місцезнаходження юридичної особи)  
 (контакти особи (адреса електронної пошти, контактний номер телефону)

## ЗАЯВА

про надання відомостей з Державного земельного кадастру

Відповідно до Закону України «Про Державний земельний кадастр» та Порядку ведення Державного земельного кадастру прошу надати:

витяг з Державного земельного кадастру про:

- державний кордон України  
 землі в межах території адміністративно-територіальної одиниці  
 землі в межах територій територіальних громад

	заявника, відсутність документа, що підтверджує оплату послуги з надання витягу (або інформації (результату сплатежу)), та/або документи не відповідають вимогам, встановленим законом (заява не відповідає встановленій формі)
14	Результат надання адміністративної послуги
15	Спосіб отримання відповіді (результату)
16	Примітка



- обмеження у використанні земель
- у тому числі з посиланням на документи, на підставі яких відомості про обмеження у використанні земель внесені до Державного земельного кадастру
- меліоративну мережу, складову частину меліоративної мережі
- земельну ділянку з:
- відомостями про речові права на земельну ділянку, їх обтяження, одержаними в порядку інформаційної взаємодії з Державного реєстру речових прав на нерухоме майно, включно з іншими відомостями, внесеними до Поземельної книги, а також відомостями про ділянки надр, надані у користування відповідно до спеціальних дозволів на користування надрами та актів про надання гірничих відводів, одержаними в порядку інформаційної взаємодії між Державним земельним кадастром, Держгеонадрами та Держпраці (за наявності), та посиланням на документи, на підставі яких відомості про обмеження у використанні земель внесені до Державного земельного кадастру;
- усіма відомостями, внесеними до Поземельної книги, крім відомостей про речові права на земельну ділянку, що виникли після 1 січня 2013 р., а також відомостями про ділянки надр, надані у користування відповідно до спеціальних дозволів на користування надрами та актів про надання гірничих відводів, одержаними в порядку інформаційної взаємодії між Державним земельним кадастром, Держгеонадрами та Держпраці (за наявності), та посиланням на документи, на підставі яких відомості про обмеження у використанні земель внесені до Державного земельного кадастру;
- видачу державного акта на право власності на земельну ділянку новому власнику земельної ділянки

- довідку, що містить узагальнену інформацію про землі (території);
- викопіювання з картографічної основи Державного земельного кадастру, кадастрової карти (плану);
- копію документа, що створюється під час ведення Державного земельного кадастру;
- витяг з документа Державного земельного кадастру;
- довідку про наявність та розмір земельної частки (паю);
- довідку про наявність у Державному земельному кадастрі відомостей про одержання у власність земельної ділянки у межах норм безоплатної приватизації за певним видом її цільового призначення (використання);
- довідку про осіб, які отримали доступ до інформації про суб'єкта речового права у Державному земельному кадастрі.

Відомості про:	власника/користувача земельної ділянки або уповноважену ним особу;
	спадкоємця/ правонаступника (для юридичних осіб);

особу, в інтересах якої встановлено обмеження, або уповноважену нею особу;	
власника спеціального дозволу на користування надрами або уповноважену ним особу;	
орган державної влади/орган місцевого самоврядування;	
розробника документації із землеустрою/суб'єкта оціночної діяльності відповідно до статті 6 Закону України «Про оцінку земель»;	
нотаріуса	
Прізвище, власне ім'я, по батькові (за наявності) фізичної особи / найменування юридичної особи	
Унікальний номер запису в Єдиному державному демографічному реєстрі (за наявності)	
Податковий номер / серія (за наявності) та номер паспорта фізичної особи, яка через свої релігійні переконання відмовилася від прийняття номера	
Місце проживання фізичної особи / місцезнаходження юридичної особи	
Реквізити документа, що посвідчує особу заявника (назва, номер та серія документа, дата його видачі), та документа, що посвідчує повноваження діяти від імені особи (для уповноваженої особи)	
Підстави для надання відповідної інформації з посиланням на норму закону, яка передбачає право відповідного органу державної влади або органу місцевого самоврядування запитувати таку інформацію, а також реквізити справи, у зв'язку з якою виникла потреба в отриманні інформації	

Відомості про об'єкт Державного земельного кадастру, стосовно якого запитується відомості:

Дані про земельну ділянку	
Місце розташування земельної ділянки	
Кадастровий номер земельної ділянки (за наявності)	
Дані про інший об'єкт Державного земельного кадастру, стосовно якого запитується відомості	

Відомості про документ та/або витяг з документа Державного земельного кадастру, стосовно якого запитується відомості:



Дані про тип (назву), номер, дату реєстрації, назву розділу або перелік розділів, назву або номер сторінки документу, з якого замовляється копія

До заяви/запиту додаються:

- копія документа, що посвідчує особу;
- документ про оплату послуг за надання відомостей з Державного земельного кадастру;
- документ, який підтверджує повноваження діяти від імені заявника (у разі подання заяви уповноваженою особою заявника);
- доручення власника (користувача) або набувача права на земельну ділянку на отримання відомостей з Державного земельного кадастру.

Інформацію про стан формування витягу/довідки/викопіювання/ засвідченої копії прошу надати:

Є у паперовій формі у центрі надання адміністративних послуг \_\_\_\_\_

Є в електронній формі: \_\_\_\_\_

Є через Єдиний державний вебпортал електронних послуг, у тому числі через веб-сторінку Держгеокадастру, \_\_\_\_\_

Є на адресу електронної пошти \_\_\_\_\_

Службова інформація  
Реєстраційний номер заяви \_\_\_\_\_

Дата реєстрації заяви \_\_\_\_\_

Прізвище, власне ім'я, по батькові (за наявності) особи, уповноваженої надавати відомості з Державного земельного кадастру \_\_\_\_\_

МП (за наявності) \_\_\_\_\_

Дата подання заяви \_\_\_\_\_

МП \_\_\_\_\_

**ТИПОВА ІНФОРМАЦІЙНА КАРТКА АДМІНІСТРАТИВНОЇ ПОСЛУГИ**  
**НАДАДНЯ ВІДОМОСТЕЙ З ДЕРЖАВНОГО ЗЕМЕЛЬНОГО КАДАСТРУ**  
**У ФОРМІ ВИТЯГУ З ДЕРЖАВНОГО ЗЕМЕЛЬНОГО КАДАСТРУ**  
**ПРО ОБМЕЖЕННЯ У ВИКОРИСТАННІ ЗЕМЕЛЬ**

(назва адміністративної послуги)

Відділ № 1 Управління надання адміністративних послуг Головного управління Держгеокадастру у Херсонській області

(адреса/адреси суб'єкта надання послуги)

Найменування центру надання адміністративної послуги	Виділ «Центр надання адміністративних послуг» апарату Новорозенської селищної ради Бериславського району Херсонської області
Місцезнаходження центру надання адміністративної послуги	вул. Суворова, 4, смт Новорозенівка, Бериславський район, Херсонська область, 74200
Інформація щодо режису роботи центру надання адміністративної послуги	Поведінок вітторок, середа, четвер з 8.00 до 17.00, п'ятниця з 8.00 до 15.45
Телефон/факс (довідка), адреса електронної пошти та вебсайт центру надання адміністративної послуги	Електронна пошта: <a href="mailto:povovotonslar@ukr.net">povovotonslar@ukr.net</a> Веб-сайт: <a href="http://povovotons.gov.ua">povovotons.gov.ua</a> Телефон: +38 (97) 817 30 28
Нормативні акти, якими регламентується надання адміністративної послуги	Стаття 38 Закону України «Про Державний земельний кадастр»
Закони України	Пункти 166, 167, 168, 171, 174 Порядку ведення Державного земельного кадастру, затвердженого постановою Кабінету Міністрів України від 17 жовтня 2012 р. № 1051.
Акти Кабінету Міністрів України	Розпорядження Кабінету Міністрів України від 16 травня 2014 р. № 523-р «Деякі питання надання адміністративних послуг органів виконавчої влади через центри надання адміністративних послуг»
Акти центральних органів виконавчої влади	
Акти місцевих органів виконавчої влади / органів місцевого самоврядування	
Підстава для одержання адміністративної послуги	Заява про надання відомостей з Державного земельного кадастру у формі витягу з Державного земельного кадастру про обмеження у використанні земель
Вичерпний перелік документів, необхідних для отримання адміністративної послуги, а також вимоги до них	Умови отримання адміністративної послуги Заява про надання відомостей з Державного земельного кадастру у формі витягу з Державного земельного кадастру про обмеження у використанні земель 1. Заява про надання відомостей з Державного земельного кадастру за формою, встановленою Порядком ведення Державного земельного кадастру, затвердженим постановою Кабінету Міністрів України від 17 жовтня 2012 р. № 1051 (форма заяви додається); 2. Документ, що підтверджує оплату послуг з надання відомостей з Державного земельного кадастру у формі витягу з Державного земельного кадастру про обмеження у використанні земель (або інформація (рекламний платіж) про сплату збору (внесення плати) в будь-якій формі, надані суб'єктом звернення); 3. Документ, який підтверджує повноваження діяти від імені заявника (у разі подання заяви уповноваженою особою)
Порядок та спосіб подання документів, необхідних для отримання адміністративної послуги	Заява про надання відомостей з Державного земельного кадастру у паперовій формі з доданими документами подається заявником або уповноваженою ним особою





		обмежені у використанні земель та/або межами їх рекреаційно-рекреаційних об'єктів (за наявності таких об'єктів), особам, з інтересом яких встановлено обмеження, або уповноваженим ними особам) 3. Документи подані не в повному обсязі (відсутність документа, що підтверджує повномасштабну лінійну відміркування, відсутність документа, що підтверджує опіку над землею, відсутність документа, що підтверджує опіку над землею (реєстраційні платежі)), та/або документи не відповідають вимогам, встановленим законом (заява не відповідає встановленій формі)
14	Результат надання адміністративної послуги	Витяг з Державного земельного кадастру про обмеження у використанні земель або повідомлення про відмову у наданні відомостей з Державного земельного кадастру
15	Спосіб отримання відповіді (результату)	Витяг з Державного земельного кадастру про обмеження у використанні земель або повідомлення про відмову у наданні відомостей з Державного земельного кадастру надсилаються заявникові в електронній формі технічними засобами електронних комунікацій на вказану у зверненні адресу електронної пошти або з використанням Єдиного державного вебпорталу електронних послуг, у тому числі через вебсторінку Держгеокадастру, за бажанням заявника видаються у паперовій формі центром надання адміністративних послуг особисто заявнику або шляхом направлення поштою шпигиним листом з описом вкладення та повідомленнями про вручення
16	Прямітка	* Форму заяви про надання відомостей з Державного земельного кадастру у формі витягу з Державного земельного кадастру про обмеження у використанні земель наведено в додатку до Інформаційної картки адміністративної послуги

		особисто або надіслати рекомендаціями листом з описом вкладення та повідомленням про вручення або в електронній формі – технічними засобами електронних комунікацій з використанням електронного підпису, що базується на кваліфікованому сертифікаті електронного підпису, чи іншого альтернативного способу електронної ідентифікації особи через Публічну кадастрову карту або з використанням Єдиного державного вебпорталу електронних послуг, у тому числі через вебсторінку Держгеокадастру. У разі подання заяви органом державної влади, органом місцевого самоврядування у заяві зазначаються підстави надання відповідної інформації з посиланням на зморок закону, яка передбачає право відповідного органу запитувати таку інформацію, а також реквізити справи, у зв'язку з якою виникла потреба в отриманні інформації. Така заява розглядається у позачерговому порядку
11	Платність (безоплатність) надання адміністративної послуги	Послуга платна (у випадку звернення органів виконавчої влади та органів місцевого самоврядування – безоплатна)
11.1	Нормативно-правові акти, на підставі яких створюється плата	У разі платності: Стаття 41 Закону України «Про Державний земельний кадастр»
11.2	Розмір та порядок внесення плати (адміністративного збору) за платну адміністративну послугу	Розмір плати за надання послуги – 0,055 розміру прожиткового мінімуму для працездатних осіб, встановленого законом на 1 січня календарного року, в якому надається відповідна адміністративна послуга. Оплата послуги здійснюється шляхом попереднього переказування коштів через банк та/або відкриття поштового зв'язку, підтвердженням оплати послуги є платежі доручення або квитанції з відміткою банку чи відділення поштового зв'язку (або інформація (реквізити платежу) про сплату збору (внесення плати) в будь-якій формі, надані суб'єктом звернення). Оплата послуг здійснюється з урахуванням вимог Закону України «Про платіжні системи та переказ коштів в Україні». У разі подання заяви в електронній формі технічними засобами електронних комунікацій з використанням електронного підпису, що базується на кваліфікованому сертифікаті електронного підпису, чи іншого альтернативного способу електронної ідентифікації особи, у тому числі через Публічну кадастрову карту, оплата послуг за надання відомостей з Державного земельного кадастру здійснюється із застосуванням електронних платіжних засобів відповідно до Закону України «Про платіжні системи та переказ коштів в Україні» за допомогою програмного забезпечення Державного земельного кадастру
11.3	Розрахунковий рахунок для внесення плати	Розрахунковий рахунок для внесення плати надається центром надання адміністративних послуг, який надає адміністративну послугу
12	Строк надання адміністративної послуги	У день реєстрації відповідної заяви у територіальному органі Держгеокадастру
13	Перелік підстав для відмови у наданні адміністративної послуги	1. У Державному земельному кадастрі відсутні запитовані відомості. 2. Із заявою про надання відомостей з Державного земельного кадастру звернулася неналежна особа (права на отримання витягу з Державного земельного кадастру про обмеження у використанні земель надано органам державної влади, органам місцевого самоврядування для здійснення своїх повноважень, визначених законом; власникам, користувачам земельних ділянок або уповноваженим ними особам, земельні ділянки яких розташовані в межах або перетинаються межами



Додаток  
до Типової інформаційної картки  
адміністративної послуги надання  
відомостей з Державного земельного  
кадастру у формі витягу з Державного  
земельного кадастру про обмеження  
у використанні земель

(особа, уповноважена надавати відомості з Державного земельного кадастру)
(прізвище, власне ім'я, по батькові (за наявності) фізичної особи / найменування юридичної особи)
(унікальний номер запису в Єдиному державному демографічному реєстрі (за наявності)
(податковий номер/серія (за наявності) та номер паспорта фізичної особи, яка через свої релігійні переконання відмовилася від прийняття номера)
(реалізати документа, що посвідчує особу, яка звернулася із заявою
(назва документа, номер та серія, дата видачі), та документа, що посвідчує повноваження діяти від імені особи)
(місце проживання фізичної особи / місцезнаходження юридичної особи)
(контакти особи (адреса електронної пошти, контактний номер телефону)

### ЗАЯВА

про надання відомостей з Державного земельного кадастру

Відповідно до Закону України «Про Державний земельний кадастр» та Порядку ведення Державного земельного кадастру прошу надати:

витяг з Державного земельного кадастру про:

- державний кордон України
- землі в межах території адміністративно-територіальної одиниці
- землі в межах територій територіальних громад

обмеження у використанні земель

у тому числі з посиланням на документи, на підставі яких відомості про обмеження у використанні земель внесені до Державного земельного кадастру

меліоративну мережу, складову частину меліоративної мережі

земельну ділянку з:

відомостями про речові права на земельну ділянку, їх обтяження, одержаними в порядку інформаційної взаємодії з Державного реєстру речових прав на нерухоме майно, включно з іншими відомостями, внесеними до Поземельної книги, а також відомостями про ділянки наділу, надані у користування відповідно до спеціальних дозволів на користування надрами та актів про надання гірничих відвалів, одержаними в порядку інформаційної взаємодії між Державним земельним кадастром, Держгеонадрами та Держпраці (за наявності), та посиланням на документи, на підставі яких відомості про обмеження у використанні земель внесені до Державного земельного кадастру;

усіма відомостями, внесеними до Поземельної книги, крім відомостей про речові права на земельну ділянку, що виникли після 1 січня 2013 р., а також відомостями про ділянки наділу, надані у користування відповідно до спеціальних дозволів на користування надрами та актів про надання гірничих відвалів, одержаними в порядку інформаційної взаємодії між Державним земельним кадастром, Держгеонадрами та Держпраці (за наявності), та посиланням на документи, на підставі яких відомості про обмеження у використанні земель внесені до Державного земельного кадастру;

видачу державного акта на право власності на земельну ділянку новому власнику земельної ділянки

довідку, що містить узагальнену інформацію про землі (території);

викопіювання з картографічної основи Державного земельного кадастру, кадастрової карти (плану);

копію документа, що створюється під час ведення Державного земельного кадастру;

витяг з документа Державного земельного кадастру;

довідку про наявність та розмір земельної частки (паю);

довідку про наявність у Державному земельному кадастрі відомостей про одержання у власність земельної ділянки у межах норм безоплатної приватизації за певним видом її цільового призначення (використання);

довідку про осіб, які отримали доступ до інформації про суб'єкта речового права у Державному земельному кадастрі.

Відомості про:

власника/користувача земельної ділянки або уповноважену ним особу;



спадкоємиця/ правонаступниця (для юридичних осіб); особу, в інтересах якої встановлено обмеження, або уповноважену нею особу; власника спеціального дозволу на користування надрами або уповноважену ним особу; орган державної влади/орган місцевого самоврядування; розробника документації із землеустрою/суб'єкта оціночної діяльності відповідно до статті 6 Закону України «Про оцінку земель»; нотаріуса	
Прізвище, власне ім'я, по батькові (за наявності) фізичної особи / найменування юридичної особи	
Унікальний номер запису в Єдиному державному демографічному реєстрі (за наявності)	
Податковий номер / серія (за наявності) та номер паспорта фізичної особи, яка через свої релігійні переконання відмовилася від прийняття номера	
Місце проживання фізичної особи / місцезнаходження юридичної особи	
Реквізити документа, що посвідчує особу заявника (назва, номер та серія документа, дата його видачі), та документа, що посвідчує повноваження діяти від імені особи (для уповноваженої особи)	
Підстави для надання відповідної інформації з посиланням на норму закону, яка передбачає право відповідного органу державної влади або органу місцевого самоврядування запитувати таку інформацію, а також реквізити справи, у зв'язку з якою виникла потреба в отриманні інформації	

Відомості про об'єкт Державного земельного кадастру, стосовно якого запитується відомості:

Дані про земельну ділянку	
Місце розташування земельної ділянки	
Кадастровий номер земельної ділянки (за наявності)	
Дані про інший об'єкт Державного земельного кадастру, стосовно якого запитується відомості	

Відомості про документ та/або витяг з документа Державного земельного кадастру, стосовно якого запитується відомості:

Дані про тип (назву), номер, дату реєстрації, назву розділу або перелік розділів, назву або номер сторінки документа, з якого замовляється копія	
--	--

До заяви/запиту додаються:

- копія документа, що посвідчує особу;
- документ про оплату послуг за надання відомостей з Державного земельного кадастру;
- документ, який підтверджує повноваження діяти від імені заявника (у разі подання заяви уповноваженою особою заявника);
- доручення власника (користувача) або набувача права на земельну ділянку на отримання відомостей з Державного земельного кадастру

Інформацію про стан формування витягу/довідки/випісування/ засвідченої копії прошу надати:

Є у паперовій формі у центрі надання адміністративних послуг \_\_\_\_\_

Є в електронній формі: \_\_\_\_\_

Є через Єдиний державний вебпортал електронних послуг, у тому числі через веб-сторінку Держгеокадастру: \_\_\_\_\_

Є на адресу електронної пошти \_\_\_\_\_

Службова інформація  
Регістраційний номер заяви

Дата реєстрації заяви

Прізвище, власне ім'я, по батькові (за наявності) особи, уповноваженої надавати відомості з Державного земельного кадастру

Підпис особи, уповноваженої надавати відомості з Державного земельного кадастру

Підпис заявника

МП (за наявності)

Дата подання заяви

МП



**ТИПОВА ІНФОРМАЦІЙНА КАРТКА АДМІНІСТРАТИВНОЇ ПОСЛУГИ**  
**НАДАННЯ ВІДОМОСТЕЙ З ДЕРЖАВНОГО ЗЕМЕЛЬНОГО КАДАСТРУ**  
**У ФОРМІ ВИГЯДУ З ДЕРЖАВНОГО ЗЕМЕЛЬНОГО КАДАСТРУ ПРО**  
**ОБМЕЖЕННЯ У ВИКОРИСТАННІ ЗЕМЕЛЬ З ПОСИЛАННЯМ НА ДОКУМЕНТИ,**  
**НА ПІДСТАВІ ЯКИХ ВІДОМОСТІ ПРО ОБМЕЖЕННЯ У ВИКОРИСТАННІ ЗЕМЕЛЬ**  
**ВНЕСЕНІ ДО ДЕРЖАВНОГО ЗЕМЕЛЬНОГО КАДАСТРУ**

Відділ № 1 Управління надання адміністративних послуг Головного управління  
 Держгеокадастру у Херсонській області  
 (надання адміністративної послуги)  
 (найближчий суб'єкт надання послуги)

Інформація про центр надання адміністративної послуги	
Найменування центру надання адміністративної послуги, в якому здійснюється обслуговування суб'єкта звернення	Відділ «Центр надання адміністративних послуг» апарату Нововоронцовської селищної ради Бериславського району Херсонської області
1 Місцезнаходження центру надання адміністративної послуги	вул. Суворова, 4, смт Нововоронцовка, Бериславський район, Херсонська область, 74200
2 Інформація щодо режиму роботи центру надання адміністративної послуги	Понеділок, вівторок, середа, четвер з 8.00 до 17.00, п'ятниця з 8.00 до 15.45
3 Телефон/факс (довідки), адреса електронної пошти та вебсайт центру надання адміністративної послуги	Електронна пошта: <a href="mailto:povchotolovsk@ukr.net">povchotolovsk@ukr.net</a> Веб-сайт: <a href="http://povchotolov.gov.ua">povchotolov.gov.ua</a> Телефон +38 (97) 817 30 28
4 Закони України	Нормативні акти, якими регламентується надання адміністративної послуги
5 Акти Кабінету Міністрів України	Стаття 58 Закону України «Про Державний земельний кадастр» Пункти 166, 167, 168, 171, 174 Порядку ведення Державного земельного кадастру, затвердженого постановою Кабінету Міністрів України від 17 жовтня 2012 р. № 1051. Розпорядження Кабінету Міністрів України від 16 травня 2014 р. № 523-р «Деякі питання надання адміністративних послуг органів виконавчої влади через центри надання адміністративних послуг»
6 Акти центральних органів виконавчої влади	
7 Акти місцевих органів виконавчої влади / органів місцевого самоврядування	
8 Підстава для одержання адміністративної послуги	Умови отримання адміністративної послуги Заява про надання відомостей з Державного земельного кадастру у формі витягу з Державного земельного кадастру про обмеження у використанні земель з посиланням на документи, на підставі яких відомості про обмеження у використанні земель внесені до Державного земельного кадастру
9 Вичерпний перелік документів, необхідних для отримання адміністративної послуги, а також вимоги до них	1. Заява про надання відомостей з Державного земельного кадастру за формою, встановленою Порядком ведення Державного земельного кадастру, затвердженою постановою Кабінету Міністрів України від 17 жовтня 2012 р. № 1051 (форма заяви додається)* 2. Документ, що підтверджує оплату послуг з надання відомостей з Державного земельного кадастру у формі витягу з Державного земельного кадастру про обмеження у використанні земель (або інформація (реквізити платежу) про сплату збору (внесення плати) в будь-якій формі, надані суб'єктом звернення) 3. Документ, який підтверджує повноваження діяти від імені



10	Порядок та спосіб подання документів, необхідних для отримання адміністративної послуги	заявника (у разі подання заяви уповноваженою особою) Заява про надання відомостей з Державного земельного кадастру у паперовій формі з доданими документами подається заявником або уповноваженою ним особою особисто або надсилається рекомендованим листом з описом вкладення та повідомленням про вручення або в електронній формі – технічними засобами електронних комунікацій з використанням електронного підпису, що базується на кваліфікованому сертифікаті електронного підпису, чи іншого альтернативного засобу електронної ідентифікації особи через Публічну кадастрову карту або з використанням Самого державного вебпорталу електронних послуг, у тому числі через вебсторінку Держгеокадастру. У разі подання заяви органом державної влади, органом місцевого самоврядування у зачі з'являються підстави надання відповідної інформації з посиланням на норму закону, яка передбачає право відповідного органу запитувати таку інформацію, а також реквізити справи, у зв'язку з якою виникла потреба в отриманні інформації. Така заява розглядається у позачерговому порядку.
11	Платність (безплатність) надання адміністративної послуги	Послуга платна (у випадку звернення органів виконавчої влади та органів місцевого самоврядування – безоплатна)
11.1	Нормативно-правові акти, на підставі яких створюється плата	У разі платності: Стаття 41 Закону України «Про Державний земельний кадастр»
11.2	Розмір та порядок внесення плати (адміністративного збору) за платну адміністративну послугу	Розмір плати за надання послуги – 0,055 розміру прожиткового мінімуму для працездатних осіб, встановленого законом на 1 січня календарного року, в якому надається відповідна адміністративна послуга. Оплата послуги здійснюється шляхом попереднього перерахування коштів через банк та/або відділення поштового зв'язку, підтвердженням оплати послуги є платежне доручення або квитанція з відбитком банку чи відділення поштового зв'язку (або інформація (реквізити платежу) про сплату збору (внесення плати) в будь-якій формі, надані суб'єктом звернення). Оплата послуг здійснюється з урахуванням вимог Закону України «Про платіжні системи та переказ коштів в Україні». У разі подання заяви в електронній формі технічними засобами електронних комунікацій з використанням електронного підпису, що базується на кваліфікованому сертифікаті електронного підпису, чи іншого альтернативного засобу електронної ідентифікації особи, у тому числі через Публічну кадастрову карту, оплата послуг за надання відомостей з Державного земельного кадастру здійснюється із застосуванням електронних платіжних засобів відповідно до Закону України «Про платіжні системи та переказ коштів в Україні» за допомогою програмного забезпечення Державного земельного кадастру. Розрахунковий рахунок для внесення плати надається центром надання адміністративних послуг, який надає адміністративну послугу
11.3	Розрахунковий рахунок для внесення плати	У день реєстрації відповідної заяви у територіальному органі Держгеокадастру
12	Строк надання адміністративної послуги	1. У Державному земельному кадастрі відсутні запитувані відомості. 2. Із заявою про надання відомостей з Державного земельного кадастру звернулася неналежна особа (право на отримання витягу з Державного земельного кадастру про обмеження
13	Перелік підстав для відмови у наданні адміністративної послуги	

Додаток до Інформаційної картки адміністративної послуги з надання відомостей з Державного земельного кадастру у формі витягу з Державного земельного кадастру про обмеження у використанні земель з посиленням на документи, на підставі яких відомості про обмеження у використанні земель внесені до Державного земельного кадастру

(особа, уповноважена надавати відомості з Державного земельного кадастру)  
 (прізвище, власне ім'я, по батькові (за наявності) фізичної особи / найменування юридичної особи)  
 (унікальний номер запису в Єдиному державному демографічному реєстрі (за наявності) (податковий номер/серія (за наявності) та номер паспорта фізичної особи, яка через свої релігійні переконання відмовилася від прийняття номера) (реквізити документа, що посвідчує особу, яка звернулася із заявою (назва документа, номер та серія, дата видачі), та документа, що посвідчує повноваження діяти від імені особи)  
 (місце проживання фізичної особи / місцезнаходження юридичної особи)  
 (контакти особи (адреса електронної пошти, контактний номер телефону)

**ЗАЯВА**


про надання відомостей з Державного земельного кадастру

Відповідно до Закону України «Про Державний земельний кадастр» та Порядку ведення Державного земельного кадастру прошу надати:

витяг з Державного земельного кадастру

про:  державний кордон України

	<p>У використанні земель надано органами державної влади, органам місцевого самоврядування для здійснення своїх повноважень, визначених законом, власникам, користувачам земельних ділянок або уповноваженим ними особам, земельні ділянки яких розташовані в межах або перетинаються межами обмежень у використанні земель та/або межами їх реконструкційних об'єктів (за наявності таких об'єктів); особам, в інтересах яких встановлено обмеження, або уповноваженим ними особам).</p> <p>3. Документи подані не в повному обсязі (відсутність документа, що підтверджує повноваження діяти від імені заявника, відсутність документа, що підтверджує ошукту послуг з надання витягу (або інформації (реквізитів платіжку)), та/або документи не відповідають вимогам, встановленим законом (заява не відповідає встановленій формі)</p>
14	<p>Результат надання адміністративної послуги</p>
15	<p>Способи отримання відповідей (результату)</p>
16	<p>Примітка</p>



- землі в межах території адміністративно-територіальної одиниці
- землі в межах територій територіальних громад
- обмеження у використанні земель
- у тому числі з посиленням на документи, на підставі яких відомості про обмеження у використанні земель внесені до Державного земельного кадастру
- меліоративну мережу, складову частину меліоративної мережі
- земельну ділянку з:
- відомостями про речові права на земельну ділянку, їх обтяження, одержаними в порядку інформаційної взаємодії з Державного реєстру речових прав на нерухоме майно, включно з іншими відомостями, внесеними до Поземельної книги, а також відомостями про ділянки надрандані у користування відповідно до спеціальних дозволів на користування надрами та актів про надання гриничих відводів, одержаними в порядку інформаційної взаємодії між Державним земельним кадастром, Держгеонадрами та Держіраці (за наявності), та посиленням на документи, на підставі яких відомості про обмеження у використанні земель внесені до Державного земельного кадастру;
  - усіма відомостями, внесеними до Поземельної книги, крім відомостей про речові права на земельну ділянку, що виникли після 1 січня 2013 р., а також відомостями про ділянки надрандані у користування відповідно до спеціальних дозволів на користування надрами та актів про надання гриничих відводів, одержаними в порядку інформаційної взаємодії між Державним земельним кадастром, Держгеонадрами та Держіраці (за наявності), та посиленням на документи, на підставі яких відомості про обмеження у використанні земель внесені до Державного земельного кадастру;
  - видачу державного акта на право власності на земельну ділянку новому власнику земельної ділянки
- довідку, що містить узагальнену інформацію про землі (території);
- викопіювання з картографічної основи Державного земельного кадастру, кадастрової карти (плану);
- копію документа, що створюється під час ведення Державного земельного кадастру;
- витяг з документа Державного земельного кадастру;
- довідку про наявність та розмір земельної частки (паю);
- довідку про наявність у Державному земельному кадастрі відомостей про одержання у власність земельної ділянки у межах норм безоплатної приватизації за певним видом її цільового призначення (використання);
- довідку про осіб, які отримали доступ до інформації про суб'єкта речового права у Державному земельному кадастрі.

Відомості про:	власника/користувача земельної ділянки або уповноважену ним особу; спадкоємця/ правонаступника (для юридичних осіб); особу, в інтересах якої встановлено обмеження, або уповноважену нею особу; власника спеціального дозволу на користування надрами або уповноважену ним особу; орган державної влади/орган місцевого самоврядування; розробника документації із землеустрою/суб'єкта оціночної діяльності відповідно до статті 6 Закону України «Про оцінку земель»; нотаріуса
	Прізвище, власне ім'я, по батькові (за наявності) фізичної особи / найменування юридичної особи
	Унікальний номер запису в Єдиному державному демографічному реєстрі (за наявності)
	Податковий номер / серія (за наявності) та номер паспорта фізичної особи, яка через свої релігійні переконання відмовилася від прийняття номера
	Місце проживання фізичної особи / місцезнаходження юридичної особи
	Реквізити документа, що посвідчує особу заявника (назва, номер та серія документа, дата його видачі), та документа, що посвідчує повноваження дяти від імені особи (для уповноваженої особи)
	Підстави для надання відповідної інформації з посиленням на норму закону, яка передбачає право відповідного органу державної влади або органу місцевого самоврядування запитувати таку інформацію, а також реквізити справи, у зв'язку з якою виникла потреба в отриманні інформації

Відомості про об'єкт Державного земельного кадастру, стосовно якого запитується відомості:

Дані про земельну ділянку	
Місце розташування земельної ділянки	
Кадастровий номер земельної ділянки (за наявності)	
Дані про інший об'єкт Державного земельного кадастру, стосовно якого запитується відомості	



Відомості про документ та/або витяг з документа Державного земельного кадастру, стосовно якого запитуються відомості.

Дані про тип (назву), номер, дату реєстрації, назву розділу або перелік розділів, назву або номер сторінки документу, з якого замовляється копія

До заяви/запиту додаються:

- копія документа, що посвідчує особу;
- документ про оплату послуг за надання відомостей з Державного земельного кадастру;
- документ, який підтверджує повноваження діяти від імені заявника (у разі подання заяви уповноваженою особою заявника);
- доручення власника (користувача) або надавача права на земельну ділянку на отримання відомостей з Державного земельного кадастру.

Інформацію про стан формування витягу/довідки/випісування/ засвідченої копії прошу надати:

€ у паперовій формі у центрі надання адміністративних послуг \_\_\_\_\_

€ в електронній формі: \_\_\_\_\_

€ через Службин державний вебпортал електронних послуг, у тому числі через веб-сторінку Держгеокадастру: \_\_\_\_\_

€ на адресу електронної пошти \_\_\_\_\_

Службова інформація

Рєсєтраційний номер заяви \_\_\_\_\_

Дата реєстрації заяви \_\_\_\_\_

Підпис заявника \_\_\_\_\_  
Прізвище, власне ім'я, по батькові (за наявності) особи, уповноваженої надавати відомості з Державного земельного кадастру

МП (за наявності) \_\_\_\_\_  
Підпис особи, уповноваженої надавати відомості з Державного земельного кадастру

Дата подання заяви \_\_\_\_\_

МП \_\_\_\_\_

**ТИПОВА ІНФОРМАЦІЙНА КАРТКА АДМІНІСТРАТИВНОЇ ПОСЛУГИ**  
**НАДАВАННЯ ВІДОМОСТЕЙ З ДЕРЖАВНОГО ЗЕМЕЛЬНОГО КАДАСТРУ У ФОРМІ ДОВІДКОК, ЩО МІСТЯТЬ УЗАГАЛЬНЕНУ ІНФОРМАЦІЮ ПРО ЗЕМЛІ (ТЕРИТОРІЇ)**

Відділ № 1 Управління надання адміністративних послуг Головного управління Держгеокадастру у Херсонській області  
(назва адміністративної послуги)  
(набывування суб'єкта надання послуги)

Інформація про центр надання адміністративних послуг	
Найменування центру надання адміністративної послуги, в якому здійснюється обслуговування суб'єкта звернення	Відділ «Центр надання адміністративних послуг» апарату Новороздольської селищної ради Бериславського району Херсонської області
1 Місцезнаходження центру надання адміністративної послуги	вул. Суворова, 4, смт Новороздольська, Бериславський район, Херсонська область, 74200
2 Інформація щодо режиму роботи центру надання адміністративної послуги	Понеділок, вівторок, середа, четвер з 8.00 до 17.00, п'ятниця з 8.00 до 15.45
3 Телефон/факс (довідки), адреса електронної пошти та вебсайт центру надання адміністративної послуги	Електронна пошта: <a href="mailto:lovonogopslap@dkr.net">lovonogopslap@dkr.net</a> Веб-сайт: <a href="http://povonop.gov.ua">povonop.gov.ua</a> Телефон +38 (97) 817 30 28
4 Закони України	Нормативні акти, якими регламентується надання адміністративної послуги (Стаття 38 Закону України «Про Державний земельний кадастр»)
5 Акти Кабінету Міністрів України	Пункти 166, 167, 168, 179, 197 Порядку ведення Державного земельного кадастру, затвердженого постановою Кабінету Міністрів України від 17 жовтня 2012 р. № 1051. Розпорядження Кабінету Міністрів України від 16 травня 2014 р. № 523-р «Денки питання надання адміністративних послуг органами виконавчої влади через центри надання адміністративних послуг»
6 Акти центральних органів виконавчої влади	
7 Акти місцевих органів виконавчої влади / органів місцевого самоврядування	
8 Підстава для одержання адміністративної послуги	Умови отримання адміністративної послуги Заява про надання відомостей з Державного земельного кадастру у формі довідки, що містить узагальнену інформацію про землі (території)
9 Вичерпний перелік документів, необхідних для отримання адміністративної послуги, а також вимоги до них	1. Заява про надання відомостей з Державного земельного кадастру за формою, встановленою Порядком ведення Державного земельного кадастру, затвердженом постановою Кабінету Міністрів України від 17 жовтня 2012 р. № 1051 (форма заяви додається)* 2. Документ, що підтверджує оплату послуг з надання довідки, що містить узагальнену інформацію про землі (території) (або інформація (реквізити платежу) про оплату збору (внесення плати) в будь-якій формі, надані суб'єктом звернення). 3. Документ, який підтверджує повноваження діяти від імені заявника (у разі подання заяви уповноваженою особою)
10 Порядок та спосіб подання документів, необхідних для отримання адміністративної послуги	Заява про надання відомостей з Державного земельного кадастру у паперовій формі з доданими документами подається заявником або уповноваженою ним особою особисто або надсилається рекомендованим листом з описом вкладення та повідомленням про вручення або в електронній



3. Документи подані не в повному обсязі (відсутність документа, що підтверджує повноваження діяти від імені замовника, відсутність документа, що підтверджує оплату послуг з надання довідки (або інформації (результатів платежів)), та/або документи не відповідають вимогам, встановленим законом (заява не відповідає встановленій формі))		Довідка, що містить узагальнену інформацію про землі (території) або повідомлення про відмову у наданні відомостей з Державного земельного кадастру
14	Результат надання адміністративної послуги	Довідка, що містить узагальнену інформацію про землі (території) або повідомлення про відмову у наданні відомостей з Державного земельного кадастру надаються замовникові в електронній формі технічними засобами електронних комунікацій на вказану у зверненні адресу електронної пошти або з використанням Єдиного державного вебпорталу електронних послуг; у тому числі через вебсторінку Держгеокадастру, за бажанням замовника видаються у паперовій формі центром надання адміністративних послуг особисто замовнику або шляхом направлення поштою цінним листом з описом владення та повідомленням про вручення
15	Способи отримання відповіді (результату)	* Форму заяви про надання відомостей з Державного земельного кадастру наведено в додатку до Типової інформаційної картки адміністративної послуги
16	Примітка	

форми – технічними засобами електронних комунікацій з використанням електронного підпису, що базується на кваліфікованому сертифікаті електронного підпису, чи іншого альтернативного засобу електронної ідентифікації особи через Публічну кадастрову карту або з використанням Єдиного державного вебпорталу електронних послуг, у тому числі через вебсторінку Держгеокадастру		У разі подання заяви органом державної влади, органом місцевого самоврядування у заяві зазначається підстава надання відповідної інформації з посиланням на норму закону, яка передбачає право відповідного органу запитувати таку інформацію, а також реквізити справи, у зв'язку з якою виникла потреба в отриманні інформації. Така заява розглядається у повсякденному порядку
11	Платність (безоплатність) надання адміністративної послуги	Послуга платна (у випадку звернення органів виконавчої влади та органів місцевого самоврядування – безоплатна)
11.1	Нормативно-правові акти, на підставі яких стягується плата	Стаття 41 Закону України «Про Державний земельний кадастр»
11.2	Розмір та порядок внесення плати (адміністративного збору) за платну адміністративну послугу	Розмір плати за надання послуги – 0,06 розміру прожиткового мінімуму для працездатних осіб, встановленого законом на 1 січня календарного року, в якому видається відповідна адміністративна послуга. Оплата послуги здійснюється шляхом попереднього перечислення коштів через банк та/або відділення поштового зв'язку, підтвердженням оплати послуги є платіжне доручення або квитанція з відбиткою банку чи відділення поштового зв'язку (або інформація (результати платежів) про сплату збору (внесення плати) в будь-якій формі, надані суб'єктом звернення). Оплата послуг здійснюється з урахуванням вимог Закону України «Про платіжні системи та переказ коштів в Україні». У разі подання заяви в електронній формі технічними засобами електронних комунікацій з використанням електронного підпису, що базується на кваліфікованому сертифікаті електронного підпису, чи іншого альтернативного засобу електронної ідентифікації особи, у тому числі через Публічну кадастрову карту, оплата послуг за надання відомостей з Державного земельного кадастру здійснюється із застосуванням електронних платіжних засобів відповідно до Закону України «Про платіжні системи та переказ коштів в Україні» за допомогою програмного забезпечення Державного земельного кадастру
11.3	Розрахунковий рахунок для внесення плати	Розрахунковий рахунок для внесення плати надається центром надання адміністративних послуг, який надає адміністративну послугу
12	Срок надання адміністративної послуги	Протягом 10 робочих днів з дня реєстрації відповідної заяви у територіальному органі Держгеокадастру
13	Перелік підстав для відмови у наданні адміністративної послуги	1. У Державному земельному кадастрі відсутні запитувані відомості. 2. Із заявою про надання відомостей з Державного земельного кадастру звернулася неналежна особа (право на отримання довідки, що містить узагальнену інформацію про землі (території), надано органам державної влади, органам місцевого самоврядування для здійснення своїх повноважень, визначених законом, особам, які в установленому законом порядку включені до Державного реєстру сертифікованих інженерів-землепорядників, Державного реєстру сертифікованих інженерів-геодезистів та Державного реєстру опіновачів з експертної грошової оцінки земельних ділянок)





Додаток до Типової інформаційної картки адміністративної послуги з надання відомостей з Державного земельного кадастру у формі довідок, що містять узагальнену інформацію про землі (території)

(особа, уповноважена надавати відомості з Державного земельного кадастру)
(прізвище, власне ім'я, по батькові (за наявності) фізичної особи / найменування юридичної особи)
(Унікальний номер запису в Єдиному державному демографічному реєстрі (за наявності) (податковий номер/серія (за наявності) та номер паспорта фізичної особи, яка через свої релігійні переконання відмовилася від прийняття номера)
(реквізити документа, що посвідчує особу, яка звернулася із заявою (назва документа, номер та серія, дата видачі), та документа, що посвідчує повноваження діяти від імені особи)
(місце проживання фізичної особи / місцезнаходження юридичної особи)
(контакти особи (адреса електронної пошти, контактний номер телефону)

#### ЗАЯВА

про надання відомостей з Державного земельного кадастру

Відповідно до Закону України «Про Державний земельний кадастр» та Порядку ведення Державного земельного кадастру прошу надати:

витяг з Державного земельного кадастру  
про:

- державний кордон України
- землі в межах території адміністративно-територіальної одиниці
- землі в межах територій територіальних громад

- обмеження у використанні земель
  - у тому числі з посиланням на документи, на підставі яких відомості про обмеження у використанні земель внесені до Державного земельного кадастру
  - меліоративну мережу, складову частину меліоративної мережі
  - земельну ділянку з:
    - відомостями про речові права на земельну ділянку, їх обмеження, одержаними в порядку інформаційної взаємодії з Державного реєстру речових прав на нерухоме майно, включно з іншими відомостями, внесеними до Поземельної книги, а також відомостями про ділянки надр, надані у користування відповідно до спеціальних дозволів на користування надрами та актів про надання гірничих відводів, одержаними в порядку інформаційної взаємодії між Державним земельним кадастром, Держгеонадрами та Держпраці (за наявності), та посиланням на документи, на підставі яких відомості про обмеження у використанні земель внесені до Державного земельного кадастру;
    - усіма відомостями, внесеними до Поземельної книги, крім відомостей про речові права на земельну ділянку, що виникли після 1 січня 2013 Р., а також відомостями про ділянки надр, надані у користування відповідно до спеціальних дозволів на користування надрами та актів про надання гірничих відводів, одержаними в порядку інформаційної взаємодії між Державним земельним кадастром, Держгеонадрами та Держпраці (за наявності), та посиланням на документи, на підставі яких відомості про обмеження у використанні земель внесені до Державного земельного кадастру;
    - видачу державного акта на право власності на земельну ділянку новому власнику земельної ділянки

- довідку, що містить узагальнену інформацію про землі (території);
- викопіювання з картографічної основи Державного земельного кадастру, кадастрової карти (плану);
- копію документа, що створюється під час ведення Державного земельного кадастру;
- витяг з документа Державного земельного кадастру;
- довідку про наявність та розмір земельної частки (паю);
- довідку про наявність у Державному земельному кадастрі відомостей про одержання у власність земельної ділянки у межах норм безоплатної приватизації за певним видом її цільового призначення (використання);
- довідку про осіб, які отримали доступ до інформації про суб'єкта речового права у Державному земельному кадастрі.

Відомості про:	власника/користувача земельної ділянки або уповноважену ним особу;
----------------	--



спадкоємця/ правонаступника (для юридичних осіб);	осіб, в інтересах якої встановлено обмеження, або уповноважену нею особу;
власника спеціального дозволу на користування надрами або уповноважену ним особу;	орган державної влади/орган місцевого самоврядування;
розробника документації із землеустрою/суб'єкта оціночної діяльності відповідно до статті 6 Закону України "Про оцінку земель";	нотаріуса
Прізвище, власне ім'я, по батькові (за наявності) фізичної особи / найменування юридичної особи	Унікальний номер запису в Єдиному державному демографічному реєстрі (за наявності)
Місце проживання фізичної особи / місцезнаходження юридичної особи	Податковий номер / серія (за наявності) та номер паспорта фізичної особи, яка через свої релігійні переконання відмовилася від прийняття номера
Реквізити документа, що посвідчує особу заявника (назва, номер та серія документа, дата його видачі), та документа, що посвідчує повноваження діяти від імені особи (для уповноваженої особи)	Підстави для надання відповідної інформації з посиланням на норму закону, яка передбачає право відповідного органу державної влади або органу місцевого самоврядування запитувати таку інформацію, а також реквізити справи, у зв'язку з якою виникла потреба в отриманні інформації

Відомості про об'єкт Державного земельного кадастру, стосовно якого запитується відомості.

Дані про земельну ділянку
Місце розташування земельної ділянки
Кадастровий номер земельної ділянки (за наявності)
Дані про інший об'єкт Державного земельного кадастру, стосовно якого запитується відомості

Відомості про документ та/або витяг з документа Державного земельного кадастру, стосовно якого запитується відомості.

Дані про тип (назву), номер, дату реєстрації, назву розділу або перелік розділів, назву або номер сторінки документу, з якого замовляється копія
--

До заяви/запиту додаються:

- копія документа, що посвідчує особу;
- документ про оплату послуг за надання відомостей з Державного земельного кадастру;
- документ, який підтверджує повноваження діяти від імені заявника (у разі подання заяви уповноваженою особою заявника);
- доручення власника (користувача) або набувача права на земельну ділянку на отримання відомостей з Державного земельного кадастру.

Інформацію про стан формування витягу/довідки/викопування/ засвідченої копії прошу надати.

Є у паперовій формі у центрі надання адміністративних послуг \_\_\_\_\_

Є в електронній формі: \_\_\_\_\_

Є через Єдиний державний вебпортал електронних послуг, у тому числі через веб-сторінку Держгеокадастру.

Є на адресу електронної пошти \_\_\_\_\_

Службова інформація  
Реєстраційний номер заяви \_\_\_\_\_

Дата реєстрації заяви \_\_\_\_\_

Прізвище, власне ім'я, по батькові (за наявності) особи, уповноваженої надавати відомості з Державного земельного кадастру \_\_\_\_\_

Підпис особи, уповноваженої надавати відомості з Державного земельного кадастру \_\_\_\_\_

Підпис заявника \_\_\_\_\_

МП (за наявності) \_\_\_\_\_

Дата подання заяви \_\_\_\_\_

МП \_\_\_\_\_



**ТИНІВА ІНФОРМАЦІЙНА КАРТКА АДМІНІСТРАТИВНОЇ ПОСЛУГИ**  
**НАДАННЯ ВІДОМОСТЕЙ З ДЕРЖАВНОГО ЗЕМЕЛЬНОГО КАДАСТРУ У ФОРМІ**  
**ВИКОПИВАНЬ З КАРТОГРАФІЧНОЇ ОСНОВИ ДЕРЖАВНОГО ЗЕМЕЛЬНОГО**  
**КАДАСТРУ, КАДАСТРОВОЇ КАРТИ (ПЛАНУ)**

(назва адміністративної послуги)  
**Відділ № 1 Управління надання адміністративних послуг Головного управління**  
**Держгеокадастру у Херсонській області**  
(напрямок/завдання суб'єкта надання послуги)

<b>Інформація про центр надання адміністративних послуг</b>	
Найменування центру надання адміністративної послуги, в якому здійснюється обслуговування суб'єкта звернення	Відділ «Центр надання адміністративних послуг» апарату Нововоронівської селищної ради Бериславського району Херсонської області
1 Місцезнаходження центру надання адміністративної послуги	вул. Суворова, 4, смт Нововоронівка, Бериславський район, Херсонська область, 74200
2 Інформація щодо режиму роботи центру надання адміністративної послуги	Понеділок, вівторок, середа, четвер з 8.00 до 17.00, п'ятниця з 8.00 до 15.45
3 Телефон/факс (довідки), адреса електронної пошти та вебсайт центру надання адміністративної послуги	Електронна пошта: <a href="mailto:povotopostpar@ukr.net">povotopostpar@ukr.net</a> Веб-сайт: <a href="http://povoto.gov.ua">povoto.gov.ua</a> Телефон: +38 (97) 817 30 28
<b>Нормативні акти, якими регламентується надання адміністративної послуги</b>	
4 Закони України	Стаття 38 Закону України «Про Державний земельний кадастр»
5 Акти Кабінету Міністрів України	Пункти 166, 167, 168, 172, 181, 182 Порядку ведення Державного земельного кадастру, затвердженого постановою Кабінету Міністрів України від 17 жовтня 2012 р. № 1051. Розпорядження Кабінету Міністрів України від 16 травня 2014 р. № 523-р «Деякі питання надання адміністративних послуг органів виконавчої влади через центри надання адміністративних послуг»
6 Акти центральних органів виконавчої влади	
7 Акти місцевих органів виконавчої влади / органів місцевого саморядування	
<b>Умови отримання адміністративної послуги</b>	
8 Підстава для одержання адміністративної послуги	Заява про надання відомостей з Державного земельного кадастру у формі викопювання з картографічної основи Державного земельного кадастру, кадастрової карти (плану)
9 Витрепаний перелік документів, необхідних для отримання адміністративної послуги, а також вимоги до них	1. Заява про надання відомостей з Державного земельного кадастру за формою, встановленою Порядком ведення Державного земельного кадастру, затвердженою постановою Кабінету Міністрів України від 17.10.2012 № 1051 (форма додається)* 2. Документ, що підтверджує оплату послуг з надання викопювання з картографічної основи Державного земельного кадастру, кадастрової карти (плану) (або інформація (реквізити платежу) про сплату збору (плату) (або плати) в будь-якій формі, надані суб'єктом звернення). 3. Документ, який підтверджує повноваження діяти від імені заявника (у разі подання заяви уповноваженою заявником особою)
10 Порядок та спосіб подання документів, необхідних для отримання адміністративної послуги	Заява про надання відомостей з Державного земельного кадастру у паперовій формі з доданими документами подається заявником або уповноваженою ним особою особисто або надсилається рекомендованим листом з описом

	вкладення та повідомлення про вручення або в електронній формі – технічними засобами електронних комунікацій з використанням електронного підпису, що базується на кваліфікованому сертифікаті електронного підпису, чи іншого альтернативного засобу електронної ідентифікації особи через Публічний кадастрову карту або з використанням Служби державного вебпорталу електронних послуг, у тому числі через вебсторінку Держгеокадастру. У разі подання заяви органом державної влади, органом місцевого саморядування у заяві зазначаються підстави надання відповідної інформації з посиланням на норму закону, яка передає право відповідного органу запитувати таку інформацію, а також реквізити справ, у зв'язку з якими виникла потреба в отриманні інформації. Така заява розглядається у поєднанні з попередньою подачу
11	Платність (безоплатність) надання адміністративної послуги  Послуга платна (у випадку звернення органів виконавчої влади та органів місцевого саморядування – безоплатна). Безоплатно викопювання з картографічної основи Державного земельного кадастру, кадастрової карти (плану) із зазначенням на ньому бажаного місцезнаходження земельної ділянки може бути підготовлено в електронній формі та роздруковане заявником самостійно у масштабі 1:5000 або в іншому масштабі, який забезпечує чітке відображення всіх елементів картографічної основи Державного земельного кадастру та відображених на ній відомостей Державного земельного кадастру, за допомогою програмних засобів, які відповідають до частини третьої статті 36 Закону України «Про Державний земельний кадастр» застосовуються шпалобово для оприлюднення відомостей Державного земельного кадастру у відкритому доступі. У разі платності:
11.1	Нормативно-правові акти, на підставі яких стягується плата  Стаття 41 Закону України «Про Державний земельний кадастр»
11.2	Розмір та порядок внесення плати (адміністративного збору) за платну адміністративну послугу  Розмір плати за надання послуги – 0,03 розміру прожиткового мінімуму для працездатних осіб, встановленого законом на 1 січня календарного року, в якому надається відповідна адміністративна послуга. Оплата послуги здійснюється шляхом попереднього переказування коштів через банк та/або відділення поштового зв'язку, підтвердженням оплати послуги є платіжне доручення або квитанція з відміткою банку чи відділення поштового зв'язку (або інформація (реквізити платежу) про сплату збору (внесення плати) в будь-якій формі, надані суб'єктом звернення). Оплата послуг здійснюється з урахуванням вимог Закону України «Про платіжні системи та переказ коштів в Україні». У разі подання заяви в електронній формі технічними засобами електронних комунікацій з використанням електронного підпису, що базується на кваліфікованому сертифікаті електронного підпису, чи іншого альтернативного засобу електронної ідентифікації особи, у тому числі через Публічний кадастрову карту, оплата послуг за надання відомостей з Державного земельного кадастру здійснюється із застосуванням електронних платіжних засобів відповідно до Закону України «Про платіжні системи та переказ коштів в Україні» за допомогою програмного забезпечення Державного земельного кадастру
11.3	Розрахунковий рахунок для внесення плати наданість центром надання адміністративних послуг, який надає адміністративну послугу  Розрахунковий рахунок для внесення плати наданість центром надання адміністративних послуг, який надає адміністративну послугу
12	Строк надання адміністративної послуги  Протягом 3 робочих днів з дня реєстрації відповідної заяви



13	послуги	у територіальному органі Держгеокадастру
	Перелік підстав для відмови у наданні адміністративної послуги	<p>1. У Державному земельному кадастрі відсутні запитувані відомості.</p> <p>2. Із заявою про надання відомостей з Державного земельного кадастру звернулася не належна особа (як отримання викопування з картографічної основи Державного земельного кадастру, кадастрової карти (плану) має право будь-яка фізична або юридична особа за умови її ідентифікації з використанням схем електронної ідентифікації, в тому числі органи державної влади, органи місцевого самоврядування для здійснення своїх повноважень, визначених законом).</p> <p>3. Документи подано не в повному обсязі (відсутність документа, що підтверджує повноваження діяти від імені завісника, відсутність документа (або інформації (реквізитів платежу)), що підтверджує оплату послуг з надання викопування), та/або документи не відповідають вимогам, встановленим законом (заява не відповідає встановленій формі)</p>
14	Результат надання адміністративної послуги	Викопування з картографічної основи Державного земельного кадастру, кадастрової карти (плану) або повідомлення про відмову у наданні відомостей з Державного земельного кадастру
15	Способи отримання відповідей (результату)	Викопування з картографічної основи Державного земельного кадастру, кадастрової карти (плану) або повідомлення про відмову у наданні відомостей з Державного земельного кадастру надсилаються завісникові в електронній формі технічними засобами електронних комунікацій на вказану у зверненні адресу електронної пошти або використаним Єдиного державного вебпорталу електронних послуг, у тому числі через вебсторінку Держгеокадастру, за бажанням завісника видаються у паперовій формі центром надання адміністративних послуг особисто завіснику або шляхом направлення поштою шляхом листом з описом вкладення та повідомленням про вручення
16	Примітка	* Форму заяви про надання відомостей з Державного земельного кадастру наведено в додатку до Типової інформаційної картки адміністративної послуги

Додаток до Типової інформаційної картки адміністративної послуги з надання відомостей з Державного земельного кадастру у формі викопування з картографічної основи Державного земельного кадастру, кадастрової карти (плану)

(особа, уповноважена надавати відомості з Державного земельного кадастру)
(прізвище, власне ім'я, по батькові (за наявності) фізичної особи / найменування юридичної особи)
(унікальний номер запису в Єдиному державному демографічному реєстрі (за наявності))
(політковий номер/серія (за наявності) та номер паспорта фізичної особи, яка через свої релігійні переконання відмовилася від прийняття номера)
(реквізити документа, що посвідчує особу, яка звернулася із заявою
(назва документа, номер та серія, дата видачі), та документа, що посвідчує повноваження діяти від імені особи)
(місце проживання фізичної особи / місцезнаходження юридичної особи)
(контакти особи (адреса електронної пошти, контактний номер телефону))

## ЗАЯВА

про надання відомостей з Державного земельного кадастру

Відповідно до Закону України «Про Державний земельний кадастр» та Порядку ведення Державного земельного кадастру прошу надати:

витяг з Державного земельного кадастру

про:

державний кордон України

землі в межах території адміністративно-територіальної одиниці

землі в межах території територіальних громад



обмеження у використанні земель

у тому числі з посиланням на документи, на підставі яких відомості про обмеження у використанні земель внесені до Державного земельного кадастру

меліоративну мережу, складову частину меліоративної мережі

земельну ділянку з:

відомостями про речові права на земельну ділянку, їх обмеження, одержаними в порядку інформаційної взаємодії з Державного реєстру речових прав на нерухоме майно, включно з іншими відомостями, внесеними до Посемельної книги, а також відомостями про ділянки наді, надані у користування відповідно до спеціальних дозволів на користування надрами та актів про надання гринчих відводів, одержаними в порядку інформаційної взаємодії між Державним земельним кадастром, Держгеонадрами та Держпраці (за наявності), та посиланням на документи, на підставі яких відомості про обмеження у використанні земель внесені до Державного земельного кадастру;

усіма відомостями, внесеними до Посемельної книги, крім відомостей про речові права на земельну ділянку, що виникли після 1 січня 2013 р., а також відомостями про ділянки наді, надані у користування відповідно до спеціальних дозволів на користування надрами та актів про надання гринчих відводів, одержаними в порядку інформаційної взаємодії між Державним земельним кадастром, Держгеонадрами та Держпраці (за наявності), та посиланням на документи, на підставі яких відомості про обмеження у використанні земель внесені до Державного земельного кадастру;

видічу державного акта на право власності на земельну ділянку новому власнику земельної ділянки

довідку, що містить узагальнену інформацію про землі (території);

викопіювання з картографічної основи Державного земельного кадастру, кадастрової карти (плану);

копію документа, що створюється під час ведення Державного земельного кадастру;

витяг з документа Державного земельного кадастру;

довідку про наявність та розмір земельної частки (паю);

довідку про наявність у Державному земельному кадастрі відомостей про одержання у власність земельної ділянки у межах норм безоплатної приватизації за певним видом її цільового призначення (використання);

довідку про осіб, які отримали доступ до інформації про суб'єкта речового права у Державному земельному кадастрі.

Відомості про: власника/користувача земельної ділянки або уповноважену ним особу;

спадкємиц/правонаступника (для юридичних осіб); особу, в інтересах якої встановлено обмеження, або уповноважену нею особу; власника спеціального дозволу на користування надрами або уповноважену ним особу; орган державної влади/орган місцевого самоврядування; розробника документації із землеустрою/суб'єкта оціночної діяльності відповідно до статті 6 Закону України «Про оцінку земель»;	нотаріуса
Прізвище, власне ім'я, по батькові (за наявності) фізичної особи / найменування юридичної особи	
Унікальний номер запису в Єдиному державному демографічному реєстрі (за наявності)	
Політковий номер / серія (за наявності) та номер паспорта фізичної особи, яка через свої релігійні переконання відмовилася від прийняття номера	
Місце проживання фізичної особи / місцезнаходження юридичної особи	
Реквізити документа, що посвідчує особу заявника (назва, номер та серія документа, дата його видачі), та документа, що посвідчує повноваження дити від імені особи (для уповноваженої особи)	
Підстави для надання відповідної інформації з посиланням на норму закону, яка передбачає право відповідного органу державної влади або органу місцевого самоврядування запитувати таку інформацію, а також реквізити справи, у зв'язку з якою виникла потреба в отриманні інформації	

Відомості про об'єкт Державного земельного кадастру, стосовно якого запитується відомості.

Дані про земельну ділянку	
Місце розташування земельної ділянки	
Кадастровий номер земельної ділянки (за наявності)	
Дані про інший об'єкт Державного земельного кадастру, стосовно якого запитується відомості	

Відомості про документ та/або витяг з документа Державного земельного кадастру, стосовно якого запитується відомості.



Дані про тип (назву), номер, дату реєстрації, назву розділу або перелік розділів, назву або номер сторінки документу, з якого замовляється копія

До заяви/запиту додаються:

- копія документа, що посвідчує особу;
- документ про оплату послуг за надання відомостей з Державного земельного кадастру;
- документ, який підтверджує повноваження діяти від імені заявника (у разі подання заяви уповноваженою особою заявника);
- доручення власника (користувача) або набувача права на земельну ділянку на отримання відомостей з Державного земельного кадастру.

Інформацію про стан формування витягу/довідки/викопіювання/ засвідченої копії прошу надати:

€ у паперовій формі у центрі надання адміністративних послуг \_\_\_\_\_

€ в електронній формі: \_\_\_\_\_

€ через Єдиний державний вебпортал електронних послуг, у тому числі через веб-сторінку Держгеокадастру, \_\_\_\_\_

€ на адресу електронної пошти \_\_\_\_\_

Службова інформація  
Реєстраційний номер заяви \_\_\_\_\_

Дата реєстрації заяви \_\_\_\_\_

Прізвище, власне ім'я, по батькові  
(за наявності) особи, уповноваженої  
надавати відомості з Державного  
земельного кадастру \_\_\_\_\_

Підпис особи, уповноваженої надавати  
відомості з Державного земельного  
кадастру \_\_\_\_\_

Дата подання заяви \_\_\_\_\_

МП \_\_\_\_\_

**ТИПОВА ІНФОРМАЦІЙНА КАРТКА АДМІНІСТРАТИВНОЇ ПОСЛУГИ**  
**НАДАННЯ ВІДОМОСТЕЙ З ДЕРЖАВНОГО ЗЕМЕЛЬНОГО КАДАСТРУ**  
**У ФОРМІ КОПІЙ ДОКУМЕНТІВ, ЩО СТВОРЮЮТЬСЯ ПІД ЧАС ВЕДЕННЯ**  
**ДЕРЖАВНОГО ЗЕМЕЛЬНОГО КАДАСТРУ**

(назва адміністративної послуги)

Відділ № 1 Управління надання адміністративних послуг Головного управління

Держгеокадастру у Херсонській області

(назва адміністративної послуги)

Найменування центру надання адміністративних послуг, в якому здійснюється обслуговування суб'єкта звернення	Відділ «Центр надання адміністративних послуг» апарату Новоторонопської селищної ради Бериславського району Херсонської області
1 Місцезнаходження центру надання адміністративних послуг	вул. Суворова, 4, с/гт Новоторонопівка, Бериславський район, Херсонська область, 74200
2 Інформація щодо режиму роботи центру надання адміністративних послуг	Понеділок, вівторок, середа, четвер з 8.00 до 17.00, п'ятниця з 8.00 до 15.45
3 Телефон/факс (дозвілок), адреса електронної пошти та вебсайт центру надання адміністративних послуг	Електронна пошта: <a href="mailto:lovchogonsp@ukr.net">lovchogonsp@ukr.net</a> Веб-сайт: <a href="http://lovchogon.gov.ua">lovchogon.gov.ua</a> Телефон +38 (0)7 817 30 28
4 Закони України	Нормативні акти, якими регламентується надання адміністративної послуги
5 Акти Кабінету Міністрів України	Стаття 38 Закону України «Про Державний земельний кадастр» Пункти 166, 167, 167-1, 168, 184, 185, 186 Порядку ведення Державного земельного кадастру, затвердженого постановою Кабінету Міністрів України від 17 жовтня 2012 р. № 1051 Розпорядження Кабінету Міністрів України від 16 травня 2014 р. № 523-р «Про питання надання адміністративних послуг органами виконавчої влади через центри надання адміністративних послуг»
6 Акти центральних органів виконавчої влади	
7 Акти місцевих органів виконавчої влади / органів місцевого саморядування	
8 Підстава для одержання адміністративної послуги	Умови отримання адміністративної послуги Заява про надання відомостей з Державного земельного кадастру у формі копій документів, що створюються під час ведення Державного земельного кадастру та/або витягів з них
9 Вичерпний перелік документів, необхідних для отримання адміністративної послуги, а також вимоги до них	1. Заява про надання відомостей з Державного земельного кадастру за формою, встановленою Порядком ведення Державного земельного кадастру, затвердженою постановою Кабінету Міністрів України від 17 жовтня 2012 р. № 1051 (форма заяви додається). 2. Документ, що підтверджує оплату послуг з надання копій документів, що створюються під час ведення Державного земельного кадастру та витягів з нього (або інформація (реквізити платіжк) про сплату збору (внесення плати) в будь-якій формі, нашої суб'єктом звернення). 3. Документ, який підтверджує повноваження діяти від імені заявника (у разі подання заяви уповноваженою особою)
10 Порядок та спосіб подання документів, необхідних для отримання адміністративної послуги	Заява про надання відомостей з Державного земельного кадастру у паперовій формі з поданими документами подається заявником або уповноваженою ним особою особисто або надсилається рекомендованим листом



		<p>інших документах (крім документа, що містить державну таємницю) – фізичні та юридичні особи. Органи державної влади, органи місцевого самоврядування мають право на отримання засвідчених копій усіх документів Державного земельного кадастру та витягів з них, якщо це пов'язано із здійсненням ними повноважень, встановлених законом).</p> <p>3. Документи подано не в повному обсязі (відсутність документа, що підтверджує повноваження діяти від імені завісника, відсутність документа, що підтверджує оплату послуг з надання копій документа, що створюється під час ведення Державного земельного кадастру та витягів з нього (або інформації (ревізійні платіжки)), та/або документи не відповідають вимогам, встановленим законом (запас не відповідає встановленій формі))</p>
14	Результат надання адміністративної послуги	Копії документа, що створюються під час ведення Державного земельного кадастру та/або витяги з них або повідомлення про відмову у їх наданні
15	Способи отримання відповіді (результату)	Копії документа, що створюються під час ведення Державного земельного кадастру та/або витяги з них або повідомлення про відмову у їх наданні надсилаються завісником в електронній формі технічними засобами електронних комунікацій на вказану у зверненні адресу електронної пошти або з використанням Єдиного державного вебпорталу електронних послуг, у тому числі через вебсторінку Держгеокадастру, за бажанням завісника надіслані у паперовій формі центром надання адміністративних послуг особисто завіснику або шляхом направлення поштою цінним листом з описом вкладення та повідомленням про вручення
16	Прямітжа	* Форму заяви про надання відомостей з Державного земельного кадастру у формі копій документа, що створюються під час ведення Державного земельного кадастру наведено в додатку 1 до Типової інформаційної картки адміністративної послуги. Форму заяви про надання відомостей з Державного земельного кадастру у формі витягів з документа, що створюються під час ведення Державного земельного кадастру наведено в додатку 2 до Типової інформаційної картки адміністративної послуги

		<p>з описом вкладення та повідомленням про вручення або в електронній формі – технічними засобами електронних комунікацій з використанням електронного підпису, що базується на кваліфікованому сертифікаті електронного підпису, чи іншого альтернативного засобу електронної ідентифікації особи через Публічний кадастрову карту або використанням Єдиного державного вебпорталу електронних послуг, у тому числі через вебсторінку Держгеокадастру.</p> <p>У разі подання заяви органом державної влади, органом місцевого самоврядування у заяві зазначаються підстави для надання відповідної інформації з посиланням на норму закону, яка передбачає право відповідного органу запитувати таку інформацію, а також реквізити справи, у зв'язку з якою виникла потреба в отриманні інформації. Така заява розглядається у позачерговому порядку</p> <p>Послуга платна (у випадку звернення органу виконавчої влади та органів місцевого самоврядування – безоплатна)</p>
11	Платність (безоплатність) надання адміністративної послуги	У разі платності:
11.1	Нормативно-правові акти, на підставі яких створюється плата	Стаття 41 Закону України «Про Державний земельний кадастр»
11.2	Розмір та порядок внесення плати (адміністративного збору) за платну адміністративну послугу	<p>Розмір плати за надання послуги – 0,03 розміру прожиткового мінімуму для працездатних осіб, встановленого законом на 1 січня календарного року, в якому надається відповідна адміністративна послуга.</p> <p>Оплата послуги здійснюється шляхом попереднього перечислення коштів через банк та/або відділення поштового зв'язку, підтвердженням оплати послуги є платіжне доручення або квитанція з відміткою банку чи відділення поштового зв'язку (або інформація (ревізійні платіжки) про сплату збору (внесення плати) в буд-льній формі, надані суб'єктом звернення).</p> <p>Оплата послуг здійснюється з урахуванням вимог Закону України «Про платіжні системи та переказ коштів в Україні».</p> <p>У разі подання заяви в електронній формі технічними засобами електронних комунікацій з використанням електронного підпису, що базується на кваліфікованому сертифікаті електронного підпису, чи іншого альтернативного засобу електронної ідентифікації особи, у тому числі через Публічний кадастрову карту, оплата послуг за надання відомостей з Державного земельного кадастру здійснюється із застосуванням електронних платіжних засобів відповідно до Закону України «Про платіжні системи та переказ коштів в Україні» за допомогою програмного забезпечення Державного земельного кадастру</p> <p>Розрахунковий рахунок для внесення плати надається структурними підрозділами територіальних органів Держгеокадастру, який надає адміністративну послугу</p> <p>Протягом 10 робочих днів з дня реєстрації відповідної заяви у територіальному органі Держгеокадастру</p> <p>1. У Державному земельному кадастрі відсутні запитувані відомості.</p> <p>2. Із заявою про надання відомостей з Державного земельного кадастру звернулася невалідна особа (право на отримання засвідчених копій документів Державного земельного кадастру та витягів з них мають, щодо документів, на підставі яких внесені відомості до Державного земельного кадастру, – особи, яким належить речове право на цю земельну ділянку, щодо</p>
11.3	Розрахунковий рахунок для внесення плати	
12	Строк надання адміністративної послуги	
13	Перелік підстав для відмови у наданні адміністративної послуги	



Додаток 1  
до Типової інформаційної картки адміністративної послуги з надання відомостей з Державного земельного кадастру у формі копій документів, що створюються під час ведення Державного земельного кадастру

\_\_\_\_\_ (особа, уповноважена надавати відомості з Державного земельного кадастру)

\_\_\_\_\_ (прізвище, власне ім'я, по батькові (за наявності) фізичної особи /  
найменування юридичної особи)

\_\_\_\_\_ (унікальний номер запису в Єдиному державному демографічному реєстрі (за наявності)

\_\_\_\_\_ (податковий номер/серія (за наявності) та номер паспорта фізичної особи, яка через свої релігійні переконання відмовилася від прийняття номера)

\_\_\_\_\_ (рекалітати документа, що посвідчує особу, яка звернулася із заявою  
(назва документа, номер та серія, дата видачі), та документа, що посвідчує повноваження діяти від імені особи)

\_\_\_\_\_ (місце проживання фізичної особи / місцеперебування юридичної особи)

\_\_\_\_\_ (контакти особи (адреса електронної пошти, контактний номер телефону)

## ЗАЯВА

про надання відомостей з Державного земельного кадастру

Відповідно до Закону України «Про Державний земельний кадастр» та Порядку ведення Державного земельного кадастру прошу надати:

- витяг з Державного земельного кадастру
- про:  державний кордон України
- землі в межах території адміністративно-територіальної одиниці
- землі в межах територій територіальних громад

обмеження у використанні земель

- у тому числі з посиланням на документи, на підставі яких відомості про обмеження у використанні земель внесені до Державного земельного кадастру
- меліоративну мережу, складову частину меліоративної мережі
- земельну ділянку з:

відомостями про речові права на земельну ділянку, їх обтяження, одержаними в порядку інформаційної взаємодії з Державного реєстру речових прав на нерухоме майно, включно з іншими відомостями, внесеними до Поземельної книги, а також відомостями про ділянки надір, надані у користування відповідно до спеціальних дозволів на користування надрами та актів про надання грінчич відводів, одержаними в порядку інформаційної взаємодії між Державним земельним кадастром, Держгеонадрами та Держпраці (за наявності), та посиланням на документи, на підставі яких відомості про обмеження у використанні земель внесені до Державного земельного кадастру;

усіма відомостями, внесеними до Поземельної книги, крім відомостей про речові права на земельну ділянку, що виникли після 1 січня 2013 р., а також відомостями про ділянки надір, надані у користування відповідно до спеціальних дозволів на користування надрами та актів про надання грінчич відводів, одержаними в порядку інформаційної взаємодії між Державним земельним кадастром, Держгеонадрами та Держпраці (за наявності), та посиланням на документи, на підставі яких відомості про обмеження у використанні земель внесені до Державного земельного кадастру;

видачу державного акта на право власності на земельну ділянку новому власнику земельної ділянки

довідку, що містить узагальнену інформацію про землі (території),

викопіювання з картографічної основи Державного земельного кадастру, кадастрової карти (плану);

копію документа, що створюється під час ведення Державного земельного кадастру;

витяг з документа Державного земельного кадастру;

довідку про наявність та розмір земельної частки (паку);

довідку про наявність у Державному земельному кадастрі відомостей про одержання у власність земельної ділянки у межах норм безоплатної приватизації за певним видом її цільового призначення (використання);

довідку про осіб, які отримали доступ до інформації про суб'єкта речового права у Державному земельному кадастрі.

Відомості про:	власника/користувача земельної ділянки або уповноважену ним особу;
----------------	--





спадкоємця/ правонаступника (для юридичних осіб);	
особу, в інтересах якої встановлено обмеження, або уповноважену нею особу;	
власника спеціального дозволу на користування надрами або уповноважену ним особу;	
орган державної влади/орган місцевого самоврядування;	
розробника документації із землеустрою/суб'єкта оціночної діяльності відповідно до статті 6 Закону України «Про оцінку земель»;	
нотаріуса	
Прізвище, власне ім'я, по батькові (за наявності) фізичної особи / найменування юридичної особи	
Унікальний номер запису в Єдиному державному демографічному реєстрі (за наявності)	
Податковий номер / серія (за наявності) та номер паспорта фізичної особи, яка через свої релігійні переконання відмовилася від прийняття номера	
Місце проживання фізичної особи / місцезнаходження юридичної особи	
Реквізити документа, що посвідчує особу заявника (назва, номер та серія документа, дата його видачі), та документа, що посвідчує повноваження діяти від імені особи (для уповноваженої особи)	
Підстави для надання відповідної інформації з посиланням на норму закону, яка передбачає право відповідного органу державної влади або органу місцевого самоврядування запитувати таку інформацію, а також реквізити справи, у зв'язку з якою виникла потреба в отриманні інформації	

Відомості про об'єкт Державного земельного кадастру, стосовно якого запитується відомості:

Дані про земельну ділянку
Місце розташування земельної ділянки
Кадастровий номер земельної ділянки (за наявності)
Дані про інший об'єкт Державного земельного кадастру, стосовно якого запитується відомості

Відомості про документ та/або витяг з документа Державного земельного кадастру, стосовно якого запитується відомості.

Дані про тип (назву), номер, дату реєстрації, назву розділу або перелік розділів, назву або номер сторінки документу, з якого замовляється копія
--

До заяви/запиту додаються:

- копія документа, що посвідчує особу,  документ, який підтверджує повноваження діяти від імені заявника
- документ про оплату послуг за надання відомостей з Державного земельного кадастру,  доручення власника (користувача) або набувача права на земельну ділянку на отримання відомостей з Державного земельного кадастру.

Інформацію про стан формування витягу/довідки/виполювання/засвідченої копії прошу надати.

- € у паперовій формі у центрі надання адміністративних послуг
- € в електронній формі:
- € через Єдиний державний вебпортал електронних послуг, у тому числі через веб-сторінку Держгеокадастру.
- € на адресу електронної пошти \_\_\_\_\_

Службова інформація Ресстраційний номер заяви	
Дата реєстрації заяви	
Прізвище, власне ім'я, по батькові (за наявності) особи, уповноваженої надавати відомості з Державного земельного кадастру	
Підпис заявника	
МП (за наявності)	
Дата подання заяви	
МП	



## Додаток 2

до Типової інформаційної картки адміністративної послуги з надання відомостей з Державного земельного кадастру у формі копій документів, що створюються під час ведення Державного земельного кадастру

_____	(особа, уповноважена надавати відомості з Державного земельного кадастру)
_____	(прізвище, власне ім'я, по батькові (за наявності) фізичної особи /
_____	набумування юридичної особи)
_____	(унікальний номер запису в Єдиному державному демографічному реєстрі (за наявності)
_____	(податковий номер/серія (за наявності) та номер паспорта фізичної особи, яка через свої релігійні переконання
_____	відмовилася від прийняття номера)
_____	(рекавізити документа, що посвідчує особу, яка звернулася із заявою
_____	(назва документа, номер та серія, дата видачі), та
_____	документа, що посвідчує повноваження діяти від імені особи)
_____	(місце проживання фізичної особи / місцезнаходження юридичної особи)
_____	(контакти особи (адреса електронної пошти, контактний номер телефону)

## ЗАЯВА

про надання відомостей з Державного земельного кадастру

Відповідно до Закону України «Про Державний земельний кадастр» та Порядку ведення Державного земельного кадастру прошу надати:

витяг з Державного земельного кадастру  
прое:

- державний кордон України  
 землі в межах території адміністративно-територіальної одиниці  
 землі в межах територій територіальних громад

обмеження у використанні земель

у тому числі з посиленням на документи, на підставі яких відомості про обмеження у використанні земель внесені до Державного земельного кадастру

меліоративну мережу, складову частину меліоративної мережі  
 земельну ділянку з:

відомостями про речові права на земельну ділянку, як об'єкту, одержаними в порядку інформаційної взаємодії з Державного реєстру речових прав на нерухоме майно, включно з іншими відомостями, внесеними до Поземельної книги, а також відомостями про ділянки надір, надані у користування відповідно до спеціальних дозволів на користування надрами та актів про надання гірничих відвалів, одержаними в порядку інформаційної взаємодії між Державним земельним кадастром, Держгеонадрами та Держпраці (за наявності), та посиленням на документи, на підставі яких відомості про обмеження у використанні земель внесені до Державного земельного кадастру;

усіма відомостями, внесеними до Поземельної книги, крім відомостей про речові права на земельну ділянку, що виникли після 1 січня 2013 р., а також відомостями про ділянки надір, надані у користування відповідно до спеціальних дозволів на користування надрами та актів про надання гірничих відвалів, одержаними в порядку інформаційної взаємодії між Державним земельним кадастром, Держгеонадрами та Держпраці (за наявності), та посиленням на документи, на підставі яких відомості про обмеження у використанні земель внесені до Державного земельного кадастру;

видачу державного акта на право власності на земельну ділянку новому власнику земельної ділянки

довідку, що містить узагальнену інформацію про землі (території);

викоплювання з картографічної основи Державного земельного кадастру, кадастрової карти (плану);

копію документа, що створюється під час ведення Державного земельного кадастру;

витяг з документа Державного земельного кадастру;

довідку про наявність та розмір земельної частки (паю);

довідку про наявність у Державному земельному кадастрі відомостей про одержання у власність земельної ділянки у межах норм безоплатної приватизації за певним видом її цільового призначення (використання);

довідку про осіб, які отримали доступ до інформації про суб'єкта речового права у Державному земельному кадастрі.

Відомості про:	власника/користувача земельної ділянки або уповноважену ним особу;
----------------	--



спалкосмія/ правонаступника (для юридичних осіб);	
особу, в інтересах якої встановлено обмеження, або уповноважену нею особу;	
власника спеціального дозволу на користування надрами або уповноважену ним особу;	
орган державної влади/орган місцевого самоврядування;	
розробника документації із землеустрою/суб'єкта оціночної діяльності відповідно до статті 6 Закону України «Про оцінку земель»;	
нотаріуса	
Прізвище, власне ім'я, по батькові (за наявності) фізичної особи / найменування юридичної особи	
Унікальний номер запису в Єдиному державному демографічному реєстрі (за наявності)	
Підатковий номер / серія (за наявності) та номер паспорта фізичної особи, яка через свої релігійні переконання відмовилася від прийняття номера	
Місце проживання фізичної особи / місцезнаходження юридичної особи	
Реквізити документа, що посвідчує особу заявника (назва, номер та серія документа, дата його видачі), та документа, що посвідчує повноваження діяти від імені особи (для уповноваженої особи)	
Підстави для надання відповідної інформації з посланням на норму закону, яка передбачає право відповідного органу державної влади або органу місцевого самоврядування запитувати таку інформацію, а також реквізити справи, у зв'язку з якою виникла потреба в отриманні інформації	

Відомості про об'єкт Державного земельного кадастру, стосовно якого запитується відомості:

Дані про земельну ділянку
Місце розташування земельної ділянки
Кадастровий номер земельної ділянки (за наявності)
Дані про інший об'єкт Державного земельного кадастру, стосовно якого запитується відомості

Відомості про документ та/або витяг з документа Державного земельного кадастру, стосовно якого запитується відомості:

Дані про тип (назву), номер, дату реєстрації, назву розділу або перелік розділів, назву або номер сторінки документу, з якого замовляється копія
--

До заяви/запиту додаються:

- копія документа, що посвідчує особу;
- документ про оплату послуг за надання відомостей з Державного земельного кадастру;
- документ, який підтверджує повноваження діяти від імені заявника (У разі подання заяви уповноваженою особою заявника);
- доручення власника (користувача) або набувача права на земельну ділянку на отримання відомостей з Державного земельного кадастру

Інформацію про стан формування витягу/довідки/випилювання/ засвідченої копії прошу надати:

Є у паперовій формі у центрі надання адміністративних послуг \_\_\_\_\_

Є в електронній формі: \_\_\_\_\_

Є через Єдиний державний вебпортал електронних послуг, у тому числі через веб-сторінку Держгеокадастру; \_\_\_\_\_

Є на адресу електронної пошти \_\_\_\_\_

Службова інформація

Регістраційний номер заяви \_\_\_\_\_

Дата реєстрації заяви \_\_\_\_\_

Прізвище, власне ім'я, по батькові (за наявності) особи, уповноваженої надавати відомості з Державного земельного кадастру \_\_\_\_\_

Підпис особи, уповноваженої надавати відомості з Державного земельного кадастру \_\_\_\_\_

Підпис заявника \_\_\_\_\_

МП (за наявності) \_\_\_\_\_

Дата подання заяви \_\_\_\_\_

МП \_\_\_\_\_

## ТИПОВА ІНФОРМАЦІЙНА КАРТКА АДМІНІСТРАТИВНОЇ ПОСЛУГИ

### ВИДАЧА ДОВІДКИ ПРО НАЯВНІСТЬ ТА РОЗМІР ЗЕМЕЛЬНОЇ ЧАСТКИ (ПЛАО)

(форма адміністративної послуги)

Відділ № 1 Управління надання адміністративних послуг Головного управління  
Держгеокадастру у Херсонській області  
(наблюдання суб'єкта надання послуги)

Інформація про центр надання адміністративних послуг	
Найменування центру надання адміністративної послуги, в якому здійснюється обслуговування суб'єкта звернення	Відділ «Центр надання адміністративних послуг» апарату Нововоронізької селищної ради Бериславського району Херсонської області
1 Місцезнаходження центру надання адміністративної послуги	вдл. Суворова, 4, смт Нововоронізька, Бериславський район, Херсонська область, 74200
2 Інформація щодо режиму роботи центру надання адміністративної послуги	Понеділок, вівторок, среда, четвер з 8.00 до 17.00, п'ятниця з 8.00 до 15.45
3 Телефон/факс (довідки), адреса електронної пошти та вебсайт центру надання адміністративної послуги	Електронна пошта: <a href="mailto:pochovopovnar@ukr.net">pochovopovnar@ukr.net</a> Веб-сайт: <a href="http://povogon.gov.ua">povogon.gov.ua</a> Телефон +38 (97) 817 30 28
Нормативні акти, якими регламентується надання адміністративної послуги	
4 Закони України	Закон України «Про державну соціальну допомогу малозабезпеченим сім'ям», Закон України «Про Державний земельний кадастр»
5 Акти Кабінету Міністрів України	Пункти 198, 199 Порядку ведення Державного земельного кадастру, затвердженого постановою Кабінету Міністрів України від 17 жовтня 2012 р. № 1051. Розпорядження Кабінету Міністрів України від 16 травня 2014 р. № 523-р «Деякі питання надання адміністративних послуг органів виконавчої влади через центри надання адміністративних послуг»
6 Акти центральних органів виконавчої влади	
7 Акти місцевих органів виконавчої влади / органів місцевого саморядування	
Умови отримання адміністративної послуги	
8 Підстава для одержання адміністративної послуги	Зава про надання відомостей з Державного земельного кадастру
9 Інший перелік документів, необхідних для отримання адміністративної послуги, а також вимоги до них	1. Заява про надання відомостей з Державного земельного кадастру за формою, встановленою Порядком ведення Державного земельного кадастру, затвердженою постановою Кабінету Міністрів України від 17 жовтня 2012 р. № 1051 (форма заяви додається)*.

	2. Документ, який підтверджує повноваження діяти від імені заявника (у разі подання заяви уповноваженою заявником особою)		Зава про надання відомостей з Державного земельного кадастру у паперовій формі з поданими документами подається заявником або уповноваженою ним особою особисто або надсилається рекомендованим листом з описом вкладення та повідомленням про вручення або в електронній формі – технічними засобами електронних комунікацій з використанням електронного підпису, що базується на кваліфікованому сертифікаті електронного підпису, чи іншого альтернативного засобу електронної ідентифікації особи через Публічний кадастрову карту або з використанням Єдиного державного вебпорталу електронних послуг, у тому числі через вебсторінку Держгеокадастру.
10	Порядок та спосіб подання документів, необхідних для отримання адміністративної послуги		
11	Платність (безоплатність) надання адміністративної послуги		Безоплатно
12	Строк надання адміністративної послуги		Протягом 10 робочих днів з дня реєстрації відповідної заяви у територіальному органі Держгеокадастру
13	Перелік підстав для відмови у наданні адміністративної послуги		1. У Державному земельному кадастрі відсутні записувані відомості. 2. Із заявою про надання відомостей з Державного земельного кадастру звернулася не належна особа (право на отримання надано громадянам (дошки) про наявність та розмір земельної частки (паю) – для подання уповноваженим представником сім'ї до місцевої державної адміністрації або до виконавчого комітету сільської, селищної ради заяви про надання державної соціальної допомоги). 3. Документи подано не в повному обсязі (відсутність документів, що підтверджують повноваження діяти від імені заявника) та/або документи не відповідають вимогам, встановленим законом (зава не відповідає встановленій формі).
14	Результат надання адміністративної послуги		Дошка про наявність та розмір земельної частки (паю) або повідомлення про відмову у наданні відомостей з Державного земельного кадастру
15	Способи отримання відповіді (результату)		Надсилаються заявникові в електронній формі технічними засобами електронних комунікацій на вказану у зверненні адресу електронної пошти або з використанням Єдиного державного вебпорталу електронних послуг, у тому числі через вебсторінку Держгеокадастру, за бажанням заявника видаються у паперовій формі центром надання адміністративних послуг особисто заявнику або шляхом направлення поштою цінним листом з описом вкладення та повідомленням про вручення
16	Примітка		* Форму заяви про надання відомостей з Державного земельного кадастру наведено в додатку до Типової інформаційної картки адміністративної послуги

Додаток  
до Типової інформаційної картки  
адміністративної послуги з видачі  
довідки про наявність та розмір  
земельної частки (шаю)

(особа, уповноважена надавати відомості з Державного земельного кадастру)
(прізвище, ім'я, по батькові (за наявності) фізичної особи /
найменування юридичної особи)
(унікальний номер запису в Єдиному державному демографічному реєстрі (за наявності)
(податковий номер/серія (за наявності) та номер паспорту фізичної особи, яка через свої релігійні переконання відмовилася від прийняття номера)
(реквізити документа, що посвідчує особу, яка звернулася із заявою
(назва документа, номер та серія, дата видачі), та документа, що посвідчує повноваження діяти від імені особи)
(місце проживання фізичної особи / місцезнаходження юридичної особи)
(контакти особи (адреса електронної пошти, контактний номер телефону)

### ЗАЯВА

про надання відомостей з Державного земельного кадастру  
відповідно до Закону України «Про Державний земельний кадастр» та Порядку ведення Державного земельного кадастру прошу надати:

витяг з Державного земельного кадастру  
про:

- державний кордон України
- землі в межах території адміністративно-територіальної одиниці
- землі в межах територій територіальних громад
- обмеження у використанні земель
- у тому числі з посиленням на документи, на підставі

яких відомостей про обмеження у використанні земель внесли до Державного земельного кадастру

- меліоративну мережу, складову частину меліоративної мережі
- земельну ділянку з:

- відомостями про речові права на земельну ділянку, їх обмеження, одержаними в порядку інформаційної взаємодії з Державного реєстру речових прав на нерухоме майно, включно з іншими відомостями, внесеними до Поземельної книги, а також відомостями про ділянки надір, надані у користування відповідно до спеціальних дозволів на користування надрами та актів про надання гірничих відвалів, одержаними в порядку інформаційної взаємодії між Державним земельним кадастром, Держгеонадрами та Держпраці (за наявності), та посланням на документи, на підставі яких відомості про обмеження у використанні земель внесені до Державного земельного кадастру;

- усіма відомостями, внесеними до Поземельної книги, крім відомостей про речові права на земельну ділянку, що виникли після 1 січня 2013 р., а також відомостями про ділянки надір, надані у користування відповідно до спеціальних дозволів на користування надрами та актів про надання гірничих відвалів, одержаними в порядку інформаційної взаємодії між Державним земельним кадастром, Держгеонадрами та Держпраці (за наявності), та посланням на документи, на підставі яких відомості про обмеження у використанні земель внесені до Державного земельного кадастру;

- видічу державного акта на право власності на земельну ділянку новому власнику земельної ділянки

- довідку, що містить узагальнену інформацію про землі (території);
- викоплювання з картографічної основи Державного земельного кадастру, кадастрової карти (плану);
- копію документа, що створюється під час ведення Державного земельного кадастру;
- витяг з документа Державного земельного кадастру;
- довідку про наявність та розмір земельної частки (шаю);
- довідку про наявність у Державному земельному кадастрі відомостей про одержання у власність земельної ділянки у межах норм безоплатної приватизації за певним видом її шльового призначення (використання);
- довідку про осіб, які отримали доступ до інформації про суб'єкта речового права у Державному земельному кадастрі.

Відомості про:	власника/користувача земельної ділянки або уповноважену ним особу; спадкоємця/ правонаступника (для юридичних осіб);
----------------	---



особу, в інтересах якої встановлено обмеження, або уповноважену нею особу, власника спеціального дозволу на користування надрами або уповноважену ним особу, орган державної влади/орган місцевого самоврядування; розробника документації із землеустрою/суб'єкта оціночної діяльності відповідно до статті 6 Закону України «Про оцінку земель»; нотаріуса	
Прізвище, власне ім'я, по батькові (за наявності) фізичної особи / найменування юридичної особи	
Унікальний номер запису в Єдиному державному демографічному реєстрі (за наявності)	
Податковий номер / серія (за наявності) та номер паспорта фізичної особи, яка через свої релігійні переконання відмовилася від прийняття номера	
Місце проживання фізичної особи / місцезнаходження юридичної особи	
Реквізити документа, що посвідчує особу заявника (назва, номер та серія документа, дата його видачі), та документа, що посвідчує повноваження діяти від імені особи (для уповноваженої особи)	
Підстави для надання відповідної інформації з посиланням на норму закону, яка передбачає право відповідного органу державної влади або органу місцевого самоврядування запитувати таку інформацію, а також реквізити справи, у зв'язку з якою виникла потреба в отриманні інформації	

Відомості про об'єкт Державного земельного кадастру, стосовно якого запитується відомості:

Дані про земельну ділянку	
Місце розташування земельної ділянки	
Кадастровий номер земельної ділянки (за наявності)	
Дані про інший об'єкт Державного земельного кадастру, стосовно якого запитується відомості	

Відомості про документ та/або витяг з документа Державного земельного кадастру, стосовно якого запитується відомості:

Дані про тип (назву), номер, дату реєстрації, назву розділу або перелік розділів, назву або номер сторінки документу, з якого замовляється копія

До заяви/запиту додаються:

- копія документа, що посвідчує особу;  
 документ про оплату послуг за надання відомостей з Державного земельного кадастру;  
 документ, який підтверджує повноваження діяти від імені заявника (у разі подання заяви уповноваженою особою заявника);  
 доручення власника (користувача) або набувача права на земельну ділянку на отримання відомостей з Державного земельного кадастру.

Інформацію про стан формування витягу/довідки/виконання/засвідченої копії прошу надати:

€ у паперовій формі у центрі надання адміністративних послуг \_\_\_\_\_

€ в електронній формі: \_\_\_\_\_

€ через Єдиний державний вебпортал електронних послуг, у тому числі через веб-сторінку Держгеокадастру, \_\_\_\_\_

€ на адресу електронної пошти \_\_\_\_\_

Службова інформація

Регістраційний номер заяви \_\_\_\_\_

Дата реєстрації заяви \_\_\_\_\_

Прізвище, власне ім'я, по батькові (за наявності) особи, уповноваженої надавати відомості з Державного земельного кадастру \_\_\_\_\_

Підпис особи, уповноваженої надавати відомості з Державного земельного кадастру \_\_\_\_\_

Підпис заявника \_\_\_\_\_

МП (за наявності) \_\_\_\_\_

Дата подання заяви \_\_\_\_\_

МП \_\_\_\_\_



**ТИПОВА ІНФОРМАЦІЙНА КАРТКА АДМІНІСТРАТИВНОЇ ПОСЛУГИ**  
**ВИДАЧА ЛОТІВКИ ПРО НАВІВНІСТЬ У ДЕРЖАВНОМУ ЗЕМЕЛЬНОМУ КАДАСТРІ**  
**ВІДОМОСТЕЙ ПРО ОДЕРЖАННЯ У ВЛАСНІСТЬ ЗЕМЕЛЬНОЇ ДІЛЯНКИ**  
**У МЕЖАХ НОРМ БЕЗОПЛАТНОЇ ПРИВАТИЗАЦІЇ ЗА ПЕВНИМ ВИДОМ**  
**ЦІЛЬОВОГО ПРИЗНАЧЕННЯ (ВИКОРИСТАННЯ)**

Відділ № 1 Управління надання адміністративних послуг Головного управління  
 Держгеокадастру у Херсонській області  
 (найменування суб'єкта надання послуги)

Інформація про центр надання адміністративних послуг	
Найменування центру надання адміністративної послуги, в якому здійснюється обслуговування суб'єкта звернення	Відділ «Центр надання адміністративних послуг» апарату Новорозкоцької селищної ради Бериславського району Херсонської області
1 Місцезнаходження центру надання адміністративної послуги	вул. Суворова, 4, смт Новорозкоцька, Бериславський район, Херсонська область, 74200
2 Інформація щодо режиму роботи центру надання адміністративної послуги	Понеділок, вівторок, середа, четвер з 8.00 до 17.00, п'ятниця з 8.00 до 15.45
3 Телефон/факс (довідки), адреса електронної пошти та вебсайт центру надання адміністративної послуги	Електронна пошта: novorozkopsar@ukr.net Веб-сайт: novotop.gov.ua Телефон +38 (97) 817 30 28
Нормативні акти, якими регламентується надання адміністративної послуги	
4 Закони України	Земельний кодекс України, Закон України «Про Державний земельний кадастр»
5 Акти Кабінету Міністрів України	Пункти 198, 199 Порядку ведення Державного земельного кадастру, затвердженого постановою Кабінету Міністрів України від 17 жовтня 2012 р. № 1051. Розпорядження Кабінету Міністрів України від 16 травня 2014 р. № 523-р «Деякі питання надання адміністративних послуг органів виконавчої влади через центри надання адміністративних послуг»
6 Акти центральних органів виконавчої влади	
7 Акти місцевих органів виконавчої влади / органів місцевого самоврядування	
Умови отримання адміністративної послуги	
8 Підстава для одержання адміністративної послуги	Заява про надання відомостей з Державного земельного кадастру
9 Вичерпний перелік документів, необхідних для отримання	1. Заявка про надання відомостей з Державного земельного кадастру за формою, встановленою

адміністративної послуги, а також вимоги до них	Порядком ведення Державного земельного кадастру, затвердженим постановою Кабінету Міністрів України від 17 жовтня 2012 р. № 1051 (форма заяви додається)*.
10	2. Документ, який підтверджує повноваження діяти від імені заявника (у разі подання заяви уповноваженою заявником особою)  Заява про надання відомостей з Державного земельного кадастру у паперовій формі з доданими документами подається заявником або уповноваженою ним особою особисто або надсилається рекомендованим листом з описом вкладення та повідомленням про вручення або в електронній формі – технічними засобами електронних комунікацій з використанням електронного підпису, що базується на кваліфікованому сертифікаті електронного підпису, чи іншого альтернативного засобу електронної ідентифікації особи через Публічний кадастрову карту або з використанням Єдиного державного вебпорталу електронних послуг, у тому числі через вебсторінку Держгеокадастру, за бажанням заявника видається у паперовій формі центром надання адміністративних послуг особисто заявнику або шляхом направлення поштою цінним листом з описом вкладення та повідомленням про вручення
11	Безоплатно
12	Протягом 10 робочих днів з дня реєстрації відповідної заяви у територіальному органі Держгеокадастру
13	1. У Державному земельному кадастрі відсутні запитувані відомості. 2. Із заявою про надання відомостей з Державного земельного кадастру звернулася нецільова особа (право на отримання надано громадянином). 3. Документи подано не в повному обсязі (відсутність документа, що підтверджує повноваження діяти від імені заявника) та/або документи не відповідають вимогам, встановленим законом (заява не відповідає встановленій формі)
14	Дошка про наявність у Державному земельному кадастрі відомостей про одержання у власність земельної ділянки в межах норм безоплатної приватизації за певним видом її цільового призначення (використання) або повідомлення про відмову у наданні відомостей з Державного земельного кадастру
15	Надсилається заявникові в електронній формі технічними засобами електронних комунікацій на вказану у зверненні адресу електронної пошти або з використанням Єдиного державного вебпорталу електронних послуг, у тому числі через вебсторінку Держгеокадастру, за бажанням заявника видається у паперовій формі центром надання адміністративних послуг особисто заявнику або шляхом направлення поштою цінним листом з описом вкладення та повідомленням про вручення
16	* Форму заяви про надання відомостей з Державного земельного кадастру наведено в додатку до Типової



інформаційної картки адміністративної послуги

про:

- державний кордон України
- землі в межах території адміністративно-територіальної одиниці
- землі в межах територій територіальних громад
- обмеження у використанні земель

- у тому числі з посланням на документи, на підставі яких відомості про обмеження у використанні земель внесені до Державного земельного кадастру
- меліоративну мережу, складову частину меліоративної мережі
- земельну ділянку з:

- відомостями про речові права на земельну ділянку, їх обтяження, одержанням в порядку інформаційної взаємодії з Державного реєстру речових прав на нерухоме майно, включно з іншими відомостями, внесеними до Поземельної книги, а також відомостями про ділянки надір, надані у користування відповідно до спеціальних дозволів на користування надрами та актів про надання гірничих відводів, одержанням в порядку інформаційної взаємодії між Державним земельним кадастром, Держгеонадрами та Держпраці (за наявності), та посланням на документи, на підставі яких відомості про обмеження у використанні земель внесені до Державного земельного кадастру;

- усіма відомостями, внесеними до Поземельної книги, крім відомостей про речові права на земельну ділянку, що виникли після 1 січня 2013 р., а також відомостями про ділянки надір, надані у користування відповідно до спеціальних дозволів на користування надрами та актів про надання гірничих відводів, одержанням в порядку інформаційної взаємодії між Державним земельним кадастром, Держгеонадрами та Держпраці (за наявності), та посланням на документи, на підставі яких відомості про обмеження у використанні земель внесені до Державного земельного кадастру;

- видачу державного акта на право власності на земельну ділянку новому власнику земельної ділянки
- довідку, що містить узагальнену інформацію про землі (території),
- виконання з картографічної основи Державного земельного кадастру, кадастрової карти (плану);

- копію документа, що створюється під час ведення Державного земельного кадастру;
- витяг з документа Державного земельного кадастру;
- довідку про наявність та розмір земельної частки (паку);
- довідку про наявність у Державному земельному кадастрі відомостей про одержання у власність земельної ділянки у межах норм безоплатної приватизації за певним видом її цільового призначення (використання);
- довідку про осіб, які отримали доступ до інформації про суб'єкта речового права

#### Додаток

до Типової інформаційної картки адміністративної послуги з видачі довідки про наявність у Державному земельному кадастрі відомостей про одержання у власність земельної ділянки в межах норм безоплатної приватизації за певним видом її цільового призначення (використання)

- \_\_\_\_\_ (особа, уповноважена надавати відомості з Державного земельного кадастру)
- \_\_\_\_\_ (прізвище, власне ім'я, по батькові (за наявності) фізичної особи / найменування юридичної особи)
- \_\_\_\_\_ (унікальний номер запису в Єдиному державному демографічному реєстрі (за наявності) податковий номер/серія (за наявності) та номер паспорта фізичної особи, яка через свої релігійні переконання відмовилася від прийняття номера)
- \_\_\_\_\_ (реквізити документа, що посвідчує особу, яка звернулася із заявою
- \_\_\_\_\_ (назва документа, номер та серія, дата видачі), та документа, що посвідчує повноваження діяти від імені особи)
- \_\_\_\_\_ (місце проживання фізичної особи / місцезнаходження юридичної особи)
- \_\_\_\_\_ (контакти особи (адреса електронної пошти, контактний номер телефону)

#### ЗАЯВА

про надання відомостей з Державного земельного кадастру

Відповідно до Закону України "Про Державний земельний кадастр" та Порядку ведення Державного земельного кадастру прошу надати:

- витяг з Державного земельного кадастру





у Державному земельному кадастрі.

Відомості про:	власника/користувача земельної ділянки або уповноважену ним особу; спадкоємця/ правонаступника (для юридичних осіб); особу, в інтересах якої встановлено обмеження, або уповноважену нею особу; власника спеціального дозволу на користування надрами або уповноважену ним особу; орган державної влади/орган місцевого самоврядування; розробника документації із землеустрою/суб'єкта оціночної діяльності відповідно до статті 6 Закону України «Про оцінку земель»;
	нотаріуса
	Прізвище, власне ім'я, по батькові (за наявності) фізичної особи / найменування юридичної особи
	Унікальний номер запису в Єдиному державному демографічному реєстрі (за наявності)
	Політковий номер / серія (за наявності) та номер паспорта фізичної особи, яка через свої релігійні переконання відмовилася від прийняття номера
	Місце проживання фізичної особи / місцезнаходження юридичної особи
	Реквізити документа, що посвідчує особу заявника (назва, номер та серія документа, дата його видачі), та документа, що посвідчує повноваження діяти від імені особи (для уповноваженої особи)
	Підстави для надання відповідної інформації з посланням на норму закону, яка передбачає право відповідного органу державної влади або органу місцевого самоврядування запитувати таку інформацію, а також реквізити справи, у зв'язку з якою виникла потреба в отриманні інформації

Відомості про об'єкт Державного земельного кадастру, стосовно якого запитується відомості:

Дані про земельну ділянку
Місце розташування земельної ділянки
Кадастровий номер земельної ділянки (за наявності)
Дані про інший об'єкт Державного земельного кадастру, стосовно якого запитується відомості

Відомості про документ та/або витяг з документа Державного земельного кадастру, стосовно якого запитується відомості:

Дані про тип (назву), номер, дату реєстрації, назву розділу або перелік розділів, назву або номер сторінки документа, з якого замовляється копія
--

До заяви/запиту додаються:

- копія документа, що посвідчує особу;
- документ про оплату послуг за надання відомостей з Державного земельного кадастру;
- документ, який підтверджує повноваження діяти від імені заявника (у разі подання заяви уповноваженою особою заявника);
- доручення власника (користувача) або набувача права на земельну ділянку на отримання відомостей з Державного земельного кадастру.

Інформацію про стан формування витягу/довідки/викоплювання/ засвідченої копії прошу надати:

Є у паперовій формі у центрі надання адміністративних послуг \_\_\_\_\_

Є в електронній формі: \_\_\_\_\_

Є через Єдиний державний вебпортал електронних послуг, у тому числі через вебсторінку Держгеокадастру: \_\_\_\_\_

Є на адресу електронної пошти \_\_\_\_\_

Службова інформація  
Реєстраційний номер заяви \_\_\_\_\_

Дата реєстрації заяви \_\_\_\_\_

Прізвище, власне ім'я, по батькові (за наявності) особи, уповноваженої надавати відомості з Державного земельного кадастру \_\_\_\_\_

Підпис особи, уповноваженої надавати відомості з Державного земельного кадастру \_\_\_\_\_

Дата подання заяви \_\_\_\_\_

МП \_\_\_\_\_



ТИПОВА ІНФОРМАЦІЙНА КАРТКА АДМІНІСТРАТИВНОЇ ПОСЛУГИ  
НАДАННЯ ВІДОМОСТЕЙ З ДЕРЖАВНОГО ЗЕМЕЛЬНОГО КАДАСТРУ У ФОРМІ  
ВИТЯГУ З ДЕРЖАВНОГО ЗЕМЕЛЬНОГО КАДАСТРУ ПРО МЕЛІОРАТИВНУ МЕРЕЖУ,  
СКЛАДОВУ ЧАСТИНУ МЕЛІОРАТИВНОЇ МЕРЕЖІ

Відділ № 1 Управління надання адміністративних послуг Головного управління  
Держгеокадастру у Херсонській області  
(назва адміністративної послуги)  
(назва адміністративної послуги)

Інформація про центр надання адміністративних послуг	
Найменування центру надання адміністративної послуги, в якому здійснюється обслуговування суб'єкта звернення	Відділ «Центр надання адміністративних послуг» апарату Новорозкопської селищної ради Бериславського району Херсонської області
1 Місцезнаходження центру надання адміністративної послуги	вул. Суворова, 4, смт Новорозкопки, Бериславський район, Херсонська область, 74200
2 Інформація щодо режиму роботи центру надання адміністративної послуги	Понеділок, вівторок, серeda, четвер з 8.00 до 17.00, п'ятниця з 8.00 до 15.45
3 Телефон/факс (довідка), адреса електронної пошти та вебсайт центру надання адміністративної послуги	Електронна пошта: <a href="mailto:povnotopnspar@ukr.net">povnotopnspar@ukr.net</a> Веб-сайт: <a href="http://povnotop.gov.ua">povnotop.gov.ua</a> Телефон +38 (97) 817 30 28
Нормативні акти, якими регламентується надання адміністративної послуги	
4 Закони України	Стаття 38 Закону України «Про Державний земельний кадастр»
5 Акти Кабінету Міністрів України	Пункти 166-168, 171, 174 <sup>1</sup> , 177 Порядку ведення Державного земельного кадастру, затвердженого постановою Кабінету Міністрів України від 17 жовтня 2012 р. № 1051. Розпорядження Кабінету Міністрів України від 16 травня 2014 р. № 523-р «Денки питання надання адміністративних послуг органів виконавчої влади через центри надання адміністративних послуг»
6 Акти центральних органів виконавчої влади	
7 Акти місцевих органів виконавчої влади / органів місцевого самоврядування	
Умови отримання адміністративної послуги	
8 Плата за одержання адміністративної послуги	Заява про надання відомостей з Державного земельного кадастру
9 Витрачений перелік документів, необхідних для отримання адміністративної послуги, а також вимоги до них	1. Заява про надання відомостей з Державного земельного кадастру за формою, встановленою Порядком ведення Державного земельного кадастру, затвердженою постановою Кабінету Міністрів України від 17 жовтня 2012 р. № 1051 (форма заяви додається)*. 2. Документ, що підтверджує оплату послуг з надання витягу з Державного земельного кадастру про меліоративну мережу, складову частину меліоративної мережі (або інформація про сплату збору (анесення плати) в будь-якій формі, надані суб'єктом звернення). 3. Документ, який підтверджує повноваження дати від імені заявника (у разі подання заяви уповноваженою особою (особами))
10 Порядок та спосіб подання документів, необхідних для отримання адміністративної послуги	Заява про надання відомостей з Державного земельного кадастру у паперовій формі з доданими документами подіється заявником або уповноваженою ним особою особисто або надсилається рекомендованим листом з описом вклячення та повідомленням про вручення або в електронній формі

		форми – технічними засобами електронних комунікацій з використанням електронного підпису, що базується на кваліфікованому сертифікаті електронного підпису, чи іншого альтернативного засобу електронної ідентифікації особи через Публічну кадастрову карту або з використанням Єдиного державного вебпорталу електронних послуг, у тому числі через вебсторінку Держгеокадастру. У разі подання заяви органом державної влади, органом місцевого самоврядування у заяві зазначаються підстави надання відповідної інформації з посиланням на норму закону, яка передбачає право відповідного органу запитувати таку інформацію, а також реквізити справи, у зв'язку з якою виникла потреба в отриманні інформації. Така заява розглядається у позачерговому порядку.
11	Платність (безплатність) надання адміністративної послуги	Послуга платна (у випадку звернення органів виконавчої влади та органів місцевого самоврядування – безоплатна)
У разі вжиттєвості:		
11.1	Нормативно-правові акти, на підставі яких створюється плата	Стаття 41 Закону України «Про Державний земельний кадастр»
11.2	Розмір та порядок внесення плати (адміністративного збору) за платну адміністративну послугу	Розмір плати за надання послуги – 0,05 розміру проєктного мінімуму для правопідданих осіб, встановленого законом на 1 січня календарного року, в якому надається відповідна адміністративна послуга. Оплата послуги здійснюється шляхом попереднього нарахування коштів через банк та/або виділення поштового за'язку, підтвердженням оплати послуги є платіжне доручення або квитанція з відміткою банку чи виділення поштового за'язку (або інформація (реквізити платіжеску) про сплату збору (анесення плати) в будь-якій формі, надані суб'єктом звернення). Оплата послуг здійснюється з урахуванням вимог Закону України «Про платіжні системи та переказ коштів в Україні». У разі подання заяви в електронній формі технічними засобами електронних комунікацій з використанням електронного підпису, що базується на кваліфікованому сертифікаті електронного підпису, чи іншого альтернативного засобу електронної ідентифікації особи, у тому числі через Публічну кадастрову карту, оплата послуг за надання відомостей з Державного земельного кадастру здійснюється із застосуванням електронних платіжних засобів відповідно до Закону України «Про платіжні системи та переказ коштів в Україні» за допомогою програмного забезпечення Державного земельного кадастру. Розрахунковий рахунок для внесення плати надається центром надання адміністративних послуг, який надає адміністративну послугу. У день реєстрації відповідної заяви у територіальному органі Держгеокадастру. У разі подання заяви в електронній формі через Публічну кадастрову карту витяг з Державного земельного кадастру про земельну ділянку в електронній формі або мотивована відмова в наданні такого документа видаються в режимі реального часу за допомогою програмного забезпечення Державного земельного кадастру.
11.3	Розрахунковий рахунок для внесення плати	
12	Строк надання адміністративної послуги	У день реєстрації відповідної заяви у територіальному органі Держгеокадастру.
13	Перелік підстав для відмови у наданні адміністративної послуги	1. У Державному земельному кадастрі відсутні запитувані відомості. 2. Із заявою про надання відомостей з Державного земельного кадастру звернувся неналежна особа (як отримання витягу з Державного земельного кадастру про меліоративну мережу, складову частину меліоративної мережі немає право).



	<p>1) органи державної влади, органи місцевого самоврядування для здійснення своїх повноважень, визначених законом;</p> <p>2) власники, користувачі меліоративних мереж, складових частин меліоративних мереж або уповноважені ними особи;</p> <p>3) члени організацій водокористувачів або уповноважені ними особи;</p> <p>4) власники, користувачі земельних ділянок або уповноважені ними особи, земельні ділянки яких розташовані в межах або перетинаються межами меліоративних мереж, складових частин меліоративних мереж;</p> <p>5) Документи, що підтверджують повноваження діяти від імені заявника, відсутність документів, що підтверджують оплату послуг з надання витягу (або інформації (рекавізиту платіжку)), та/або не відповідають вимогам, встановленим законом (заява не відповідає встановленій формі)</p>
14	<p>Результат надання адміністративної послуги</p>
15	<p>Способи отримання відповіді (результату)</p>
16	<p>Примітка</p>

Додаток до Типової інформаційної картки адміністративної послуги з надання відомостей з Державного земельного кадастру у формі витягу з Державного мережу, складову частину меліоративної мережі

- \_\_\_\_\_ (особа, уповноважена надавати відомості з Державного земельного кадастру)
- \_\_\_\_\_ (прізвище, власне ім'я, по батькові (за наявності) фізичної особи / найменування юридичної особи)
- \_\_\_\_\_ (унікальний номер запису в Єдиному державному демографічному реєстрі (за наявності) (податковий номер/серія (за наявності) та номер паспорта фізичної особи, яка через свої релігійні переконання відмовилася від прийняття номера)
- \_\_\_\_\_ (реквізити документа, що посвідчує особу, яка звернулася із заявою (назва документа, номер та серія, дата видачі), та документа, що посвідчує повноваження діяти від імені особи)
- \_\_\_\_\_ (місце проживання фізичної особи / місцезнаходження юридичної особи)
- \_\_\_\_\_ (контакти особи (адреса електронної пошти, контактний номер телефону)

**ЗАЯВА**

про надання відомостей з Державного земельного кадастру

Відповідно до Закону України «Про Державний земельний кадастр» та Порядку ведення Державного земельного кадастру прошу надати:

витяг з Державного земельного кадастру

про:

- державний кордон України
- землі в межах території адміністративно-територіальної одиниці
- землі в межах територій територіальних громад



обмеження у використанні земель

у тому числі з посиленням на документи, на підставі яких відомості про обмеження у використанні земель внесені до Державного земельного кадастру

меліоративну мережу, складову частину меліоративної мережі

земельну ділянку з:

відомостями про речові права на земельну ділянку, їх обтяження, одержаннями в порядку інформаційної взаємодії з Державного реєстру речових прав на нерухоме майно, включно з іншими відомостями, внесеними до Поземельної книги, а також відомостями про ділянки надр, надані у користування відповідно до спеціальних дозволів на користування надрами та актів про надання гірничих відолів, одержаними в порядку інформаційної взаємодії між Державним земельним кадастром, Держгеонадрами та Держіраці (за наявності), та посиленням на документи, на підставі яких відомості про обмеження у використанні земель внесені до Державного земельного кадастру;

усіма відомостями, внесеними до Поземельної книги, крім відомостей про речові права на земельну ділянку, що виникли після 1 січня 2013 р., а також відомостями про ділянки надр, надані у користування відповідно до спеціальних дозволів на користування надрами та актів про надання гірничих відолів, одержаними в порядку інформаційної взаємодії між Державним земельним кадастром, Держгеонадрами та Держіраці (за наявності), та посиленням на документи, на підставі яких відомості про обмеження у використанні земель внесені до Державного земельного кадастру;

видачу державного акта на право власності на земельну ділянку новому власнику земельної ділянки

- довідку, що містить узагальнену інформацію про землі (території);
- викопування з картографічної основи Державного земельного кадастру, кадастрової карти (плану);
- копію документа, що створюється під час ведення Державного земельного кадастру;
- витяг з документа Державного земельного кадастру;
- довідку про наявність та розмір земельної частки (паю);
- довідку про наявність у Державному земельному кадастрі відомостей про одержання у власність земельної ділянки у межах норм безоплатної приватизації за певним видом її цільового призначення (використання);
- довідку про осіб, які отримали доступ до інформації про суб'єкта речового права у Державному земельному кадастрі.

Відомості про:

власника/користувача земельної ділянки або уповноважену ним особу;

спадкоємці/ правонаступники (для юридичних осіб);	особу, в інтересах якої встановлено обмеження, або уповноважену нею особу;
	власника спеціального дозволу на користування надрами або уповноважену ним особу;
	орган державної влади/орган місцевого самоврядування;
	розробника документації із землеустрою/суб'єкта оціночної діяльності відповідно до статті 6 Закону України «Про оцінку земель»;
	нотаріуса
Прізвище, власне ім'я, по батькові (за наявності) фізичної особи / найменування юридичної особи	
Унікальний номер запису в Єдиному державному демографічному реєстрі (за наявності)	
Політковий номер / серія (за наявності) та номер паспорта фізичної особи, яка через свої релігійні переконання відмовилася від прийняття номера	
Місце проживання фізичної особи / місцезнаходження юридичної особи	
Реквізити документа, що посвідчує особу заявника (назва, номер та серія документа, дата його видачі), та документа, що посвідчує повноваження діяти від імені особи (для уповноваженої особи)	
Підстави для надання відповідної інформації з посиленням на норму закону, яка передбачає право відповідного органу державної влади або органу місцевого самоврядування запитувати таку інформацію, а також реквізити справи, у зв'язку з якою виникла потреба в отриманні інформації	

Відомості про об'єкт Державного земельного кадастру, стосовно якого запитується відомості:

Дані про земельну ділянку	
Місце розташування земельної ділянки	
Кадастровий номер земельної ділянки (за наявності)	
Дані про інший об'єкт Державного земельного кадастру, стосовно якого запитується відомості	

Відомості про документ та/або витяг з документа Державного земельного кадастру, стосовно якого запитується відомості:



**ТИПОВА ІНФОРМАЦІЙНА КАРТКА АДМІНІСТРАТИВНОЇ ПОСЛУГИ**  
**НАДАННЯ ВІДОМОСТЕЙ З ДЕРЖАВНОГО ЗЕМЕЛЬНОГО КАДАСТРУ ПРО ЗЕМЛІ В МЕЖАХ ТЕРИТОРІЇ**  
**ВИТЯГУ З ДЕРЖАВНОГО ЗЕМЕЛЬНОГО КАДАСТРУ ПРО ЗЕМЛІ В МЕЖАХ ТЕРИТОРІЇ**  
**ТЕРИТОРІАЛЬНОЇ ГРОМАДИ**  
(за видавничою формою)

Відділ № 1 Управління надання адміністративних послуг Головного управління  
 Держгеокадастру у Херсонській області  
(назва адміністративної послуги)  
(назва адміністративної послуги)

Інформація про центр надання адміністративних послуг	
Найменування центру надання адміністративної послуги, в якому здійснюється обслуговування суб'єкта звернення	Відділ «Центр надання адміністративних послуг» апарату Нововоронцівської селищної ради Бериславського району Херсонської області
1 Місцезнаходження центру надання адміністративної послуги	вул. Суворова, 4, смт Нововоронцівка, Бериславський район, Херсонська область, 74200
2 Інформація щодо режиму роботи центру надання адміністративної послуги	Поведілок, вівторок, середа, четвер з 8:00 до 17:00, п'ятниця з 8:00 до 15:45
3 Телефон/факс (доміджі), адреса електронної пошти та вебсайт центру надання адміністративної послуги	Електронна пошта: <a href="mailto:povovotonslpar@ukr.net">povovotonslpar@ukr.net</a> Веб-сайт: <a href="http://povovot.gov.ua">povovot.gov.ua</a> Телефон +38 (97) 817 30 28
4 Закони України	Нормативні акти, якими регламентується надання адміністративної послуги Стаття 38 Закону України «Про Державний земельний кадастр»
5 Акти Кабінету Міністрів України	Пункти 166-168, 171, 173, 177 Порядку ведення Державного земельного кадастру, затвердженого постановою Кабінету Міністрів України від 17 жовтня 2012 р. № 1051. Розпорядження Кабінету Міністрів України від 16 травня 2014 р. № 523-р «Деякі питання надання адміністративних послуг органів виконавчої влади через центри надання адміністративних послуг»
6 Акти центральних органів виконавчої влади	
7 Акти місцевих органів виконавчої влади / органів місцевого самоврядування	
8 Підстава для одержання адміністративної послуги	Умови отримання адміністративної послуги Заява про надання відомостей з Державного земельного кадастру
9 Вичерпний перелік документів, необхідних для отримання адміністративної послуги, а також вимоги до них	1. Заява про надання відомостей з Державного земельного кадастру за формою, встановленою Порядком ведення Державного земельного кадастру, затвердженою постановою Кабінету Міністрів України від 17 жовтня 2012 р. № 1051 (форма заяви додається)*. 2. Документ, який підтверджує повноваження діяти від імені заявника (у разі подання заяви уповноваженою особою) Заява про надання відомостей з Державного земельного кадастру у паперовій формі з поданими документами подається заявником або уповноваженою ним особою особисто або надсилається рекомендованим листом з описом вкладення та повідомленням про вручення або в електронній формі – технічними засобами електронних комунікацій з використанням електронного підпису, що базується на кваліфікованому сертифікаті електронного підпису, чи іншого альтернативного засобу електронної ідентифікації особи через Публічну кадастрову карту або з використанням
10 Порядок та спосіб подання документів, необхідних для отримання адміністративної послуги	

Дані про тип (назву), номер, дату реєстрації, назву розділу або перелік розділів, назву або номер сторінки документу, з якого замовляється копія

До заяви/заявиту додаються:

- копія документа, що посвідчує діяти від імені заявника
- документ про оплату послуг за надання відомостей з Державного земельного кадастру;
- доручення власника (користувача) або набувача права на земельну ділянку на отримання відомостей з Державного земельного кадастру.

Інформацію про стан формування витягу/довідки/викопіювання/засвідченої копії прошу надати:

€ у паперовій формі у центрі надання адміністративних послуг \_\_\_\_\_

€ в електронній формі: \_\_\_\_\_

€ через Єдиний державний вебпортал електронних послуг, у тому числі через веб-сторінку Держгеокадастру. \_\_\_\_\_

€ на адресу електронної пошти \_\_\_\_\_

Службова інформація  
 Реєстраційний номер заяви \_\_\_\_\_  
 Дата реєстрації заяви \_\_\_\_\_  
 Прізвище, власне ім'я, по батькові (за наявності) особи, уповноваженої надавати відомості з Державного земельного кадастру \_\_\_\_\_  
 Підпис особи, уповноваженої надавати відомості з Державного земельного кадастру \_\_\_\_\_  
 МП (за наявності) \_\_\_\_\_  
 Дата подання заяви \_\_\_\_\_

МП



Додаток до Типової інформаційної картки адміністративної послуги з надання відомостей з Державного земельного кадастру у формі витягу з Державного земельного кадастру про землі в межах території територіальної громади

(особа, уповноважена надавати відомості з Державного земельного кадастру)  
 (прізвище, власне ім'я, по батькові (за наявності) фізичної особи / найменування юридичної особи)  
 (унікальний номер запису в Єдиному державному демографічному реєстрі (за наявності))  
 (податковий номер/серія (за наявності) та номер паспорта фізичної особи, яка через свої релігійні переконання відмовилася від прийняття номера)  
 (реквізити документа, що посвідчує особу, яка звернулася із заявою)  
 (назва документа, номер та серія, дата видачі), та документа, що посвідчує повноваження дитя від імені особи)  
 (місце проживання фізичної особи / місцезнаходження юридичної особи)  
 (контакти особи (адреса електронної пошти, контактний номер телефону))

## ЗАЯВА

про надання відомостей з Державного земельного кадастру

Відповідно до Закону України "Про Державний земельний кадастр" та Порядку ведення Державного земельного кадастру прошу надати:

витяг з Державного земельного кадастру

про:

- державний кордон України  
 землі в межах території адміністративно-територіальної одиниці  
 землі в межах територій територіальних громад

	Єдиного державного вебпорталу електронних послуг, у тому числі через вебсторінку Держгеокадастру. У разі подання заяви органом державної влади, органом місцевого самоврядування у заяві зазначаються підстави надання відповідної інформації з посиланням на норму закону, яка перелічує право відповідного органу запитувати таку інформацію, а також реквізити справи, у зв'язку з якою виникла потреба в отриманні інформації. Така заява розглядається у позачерговому порядку.
11	Платність (безоплатність) надання адміністративної послуги
12	Строк надання адміністративної послуги
13	Перелік підстав для відмови у наданні адміністративної послуги
14	Результат надання адміністративної послуги
15	Способи отримання відповіді (результату)
16	Примітка



обмеження у використанні земель

у тому числі з посиленням на документи, на підставі яких відомості про обмеження у використанні земель внесені до Державного земельного кадастру

меліоративну мережу, складову частину меліоративної мережі

земельну ділянку з:

відомостями про речові права на земельну ділянку, їх обтяження, одержаними в порядку інформаційної взаємодії з Державного реєстру речових прав на нерухоме майно, включно з іншими відомостями, внесеними до Поземельної книги, а також відомостями про ділянки надб. надані у користування відповідно до спеціальних дозволів на користування надрами та актів про надання гірничих відводів, одержаними в порядку інформаційної взаємодії між Державним земельним кадастром, Держгеонадрами та Держпраці (за наявності), та посиленням на документи, на підставі яких відомості про обмеження у використанні земель внесені до Державного земельного кадастру;

усіма відомостями, внесеними до Поземельної книги, крім відомостей про речові права на земельну ділянку, що виникли після 1 січня 2013 р., а також відомостями про ділянки надб. надані у користування відповідно до спеціальних дозволів на користування надрами та актів про надання гірничих відводів, одержаними в порядку інформаційної взаємодії між Державним земельним кадастром, Держгеонадрами та Держпраці (за наявності), та посиленням на документи, на підставі яких відомості про обмеження у використанні земель внесені до Державного земельного кадастру;

видачу державного акта на право власності на земельну ділянку новому власнику земельної ділянки

довідку, що містить узагальнену інформацію про землі (території);

викоплювання з картографічної основи Державного земельного кадастру, кадастрової карти (плану);

копію документа, що створюється під час ведення Державного земельного кадастру;

витяг з документа Державного земельного кадастру;

довідку про наявність та розмір земельної частки (паю);

довідку про наявність у Державному земельному кадастрі відомостей про одержання у власність земельної ділянки у межах норм безоплатної приватизації за певним видом її цільового призначення (використання);

довідку про осіб, які отримали доступ до інформації про суб'єкта речового права у Державному земельному кадастрі.

Відомості про:	власника/користувача земельної ділянки або уповноважену ним особу;
----------------	--

спадкоємці/ правонаступники (для юридичних осіб);	
особу, в інтересах якої встановлено обмеження, або уповноважену нею особу;	
власника спеціального дозволу на користування надрами або уповноважену ним особу;	
орган державної влади/орган місцевого самоврядування;	
розробника документації із землеустрою/суб'єкта оціночної діяльності відповідно до статті 6 Закону України «Про оцінку земель»;	
нотаріуса	
Прізвище, власне ім'я, по батькові (за наявності) фізичної особи / найменування юридичної особи	
Унікальний номер запису в Єдиному державному демографічному реєстрі (за наявності)	
Полатковий номер / серія (за наявності) та номер паспорта фізичної особи, яка через свої релігійні переконання відмовилася від прийняття номера	
Місце проживання фізичної особи / місцезнаходження юридичної особи	
Реквізити документа, що посвідчує особу заявника (назва, номер та серія документа, дата його видачі), та документа, що посвідчує повноваження діяти від імені особи (для уповноваженої особи)	
Підстави для надання відповідної інформації з посиленням на норму закону, яка передбачає право відповідного органу державної влади або органу місцевого самоврядування запитувати таку інформацію, а також реквізити справи, у зв'язку з якою виникла потреба в отриманні інформації	

Відомості про об'єкт Державного земельного кадастру, стосовно якого запитується відомості:

Дані про земельну ділянку	
Місце розташування земельної ділянки	
Кадастровий номер земельної ділянки (за наявності)	
Дані про інший об'єкт Державного земельного кадастру, стосовно якого запитується відомості	



Відомості про документ та/або витяг з документа Державного земельного кадастру, стосовно якого запитуються відомості:

Дані про тип (назву), номер, дату реєстрації, назву розділу або перелік розділів, назву або номер сторінки документу, з якого замовляється копія
--

До заяви/запиту додаються:

- копія документа, що посвідчує особу;
- документ про оплату послуг за надання відомостей з Державного земельного кадастру;
- документ, який підтверджує повноваження діяти від імені заявника (у разі подання заяви уповноваженою особою заявника);
- доручення власника (користувача) або набувача права на земельну ділянку на отримання відомостей з Державного земельного кадастру.

Інформацію про стан формування витягу/довідки/виконання/ засвідченої копії прошу надати.

€ у паперовій формі у центрі надання адміністративних послуг \_\_\_\_\_

€ в електронній формі: \_\_\_\_\_

€ через Єдиний державний вебпортал електронних послуг, у тому числі через веб-сторінку Держгеокадастру: \_\_\_\_\_

€ на адресу електронної пошти \_\_\_\_\_

Підпис заявника	Службова інформація Регістраційний номер заяви
МП (за наявності)	Дата реєстрації заяви
Дата подання заяви	Прізвище, власне ім'я, по батькові (за наявності) особи, уповноваженої надавати відомості з Державного земельного кадастру
	Підпис особи, уповноваженої надавати відомості з Державного земельного кадастру

МП

