



КОПІЯ

ДЕРЖГЕОКАДАСТР

ГОЛОВНЕ УПРАВЛІННЯ ДЕРЖГЕОКАДАСТРУ У ХЕРСОНСЬКІЙ ОБЛАСТІ
НАКАЗ

м. Херсон

**Про затвердження документації
із землеустрою щодо інвентаризації
земель державної власності**

Відповідно до статей 15¹, 22, 122, 186, пункту 24 розділу X «Перехідні положення» Земельного кодексу України, статей 25, 26, 28, 30, 35, 57 Закону України «Про землеустрій», статей 9, 21, 24 Закону України «Про Державний земельний кадастр», Закону України «Про внесення змін до деяких законодавчих актів України щодо розмежування земель державної та комунальної власності», постанови Кабінету Міністрів України від 05.06.2019 № 476 «Про затвердження Порядку проведення інвентаризації земель та визнання такими, що втратили чинність, деяких постанов Кабінету Міністрів України», постанови Кабінету Міністрів України від 17.10.2012 № 1051 «Про затвердження Порядку ведення Державного земельного кадастру», постанови Кабінету Міністрів України від 03.06.2020 № 455 «Деякі питання реалізації пілотного проекту із запровадження принципу екстериторіальності в державній реєстрації земельних ділянок». Положення про Головне управління Держгеокадастру у Херсонській області, затвердженого наказом Держгеокадастру від 29.10.2021 № 516, враховуючи погодження відділу 5 Управління надання адміністративних послуг Головного управління Держгеокадастру у Херсонській області від 07.12.2021 № 32-21-0.172-126/84-21, погодження (користувача земельних ділянок) державного підприємства «Центр сертифікації та експертизи насіння і садивного матеріалу» від 06.12.2021 № 2/9-6/1016-21, витяг з Державного земельного кадастру про земельну ділянку НВ-4617515792021 від 16.12.2021 (орган, який зареєстрував земельну ділянку (кадастровий номер 6525055700:02:001:0573) - відділ у Пустомитівському районі Головного управління Держгеокадастру у Львівській області), витяг з Державного земельного кадастру про земельну ділянку НВ-2612703312021 від 14.12.2021 (орган, який зареєстрував земельну ділянку (кадастровий номер 6525055700:02:001:0572) - відділ у Снятинському районі Головного управління Держгеокадастру у Івано-Франківській області), витяг з Державного земельного кадастру про земельну ділянку НВ-2310056782021 від 08.12.2021 (орган, який зареєстрував земельну ділянку (кадастровий номер 6525055700:02:001:0570) - відділ у Бердянському районі Міжрайонного управління Держгеокадастру в Запорізькій області), державний акт на право користування земельною ділянкою Берд Б № 036118, зареєстрований в Книзі



записів державних актів на право користування землею 1992 року за № 156, лист Кіровоградської регіональної філії Державного підприємства «Центр державного земельного кадастру» від 16.12.2021 № 02-1/1373,

НАКАЗУЮ:

1. Затвердити технічну документацію із землеустрою щодо проведення інвентаризації земель сільськогосподарського призначення державної власності (за межами населених пунктів) на території Ювілейної сільської територіальної громади (колишньої Новомаячківської селищної ради) Херсонського району (колишнього Олешківського району) Херсонської області загальною площею 157,0333 га, а саме:

земельна ділянка площею 41,5751 га (кадастровий номер 6525055700:02:001:0573);

земельна ділянка площею 33,6228 га (кадастровий номер 6525055700:02:001:0572);

земельна ділянка площею 81,8354 га (кадастровий номер 6525055700:02:001:0569).

2. Контроль за виконанням цього наказу залишаю за собою.

Головний



Іван ГАЛІЦЬКИЙ



ДЕРЖАВНА СЛУЖБА УКРАЇНИ З ПИТАНЬ ГЕОДЕЗІЇ, КАРТОГРАФІЇ ТА КАДАСТРУ

ДЕРЖАВНЕ ПІДПРИЄМСТВО
“ЦЕНТР ДЕРЖАВНОГО ЗЕМЕЛЬНОГО КАДАСТРУ”
КІРОВОГРАДСЬКА РЕГІОНАЛЬНА ФІЛІЯ

Примірників - 2

Примірник №1

ТЕХНІЧНА ДОКУМЕНТАЦІЯ
із землеустрою щодо проведення інвентаризації земель
сільськогосподарського призначення
державної власності, що розташовані
на території Ювілейної сільської територіальної громади
(колишньої Новомаячківської селищної ради) (за межами населених
пунктів) Херсонського району (колишнього Олешківського району)
Херсонської області

6525055700:02:001:0569
6525055700:02:001:0572
6525055700:02:001:0573

ДЕРЖАВНА СЛУЖБА УКРАЇНИ З ПИТАНЬ ГЕОДЕЗІЇ, КАРТОГРАФІЇ ТА КАДАСТРУ

ДЕРЖАВНЕ ПІДПРИЄМСТВО
“ЦЕНТР ДЕРЖАВНОГО ЗЕМЕЛЬНОГО КАДАСТРУ”
КІРОВОГРАДСЬКА РЕГІОНАЛЬНА ФІЛІЯ

Примірників - 2

Примірник №1

ТЕХНІЧНА ДОКУМЕНТАЦІЯ
із землеустрою щодо проведення інвентаризації земель
сільськогосподарського призначення
державної власності, що розташовані
на території Ювілейної сільської територіальної громади
(колишньої Новомаячківської селищної ради) (за межами населених
пунктів) Херсонського району (колишнього Олешківського району)
Херсонської області

ДЕРЖАВНА СЛУЖБА УКРАЇНИ З ПИТАНЬ ГЕОДЕЗІЇ, КАРТОГРАФІЇ ТА КАДАСТРУ

**ДЕРЖАВНЕ ПІДПРИЄМСТВО
“ЦЕНТР ДЕРЖАВНОГО ЗЕМЕЛЬНОГО КАДАСТРУ”
КІРОВОГРАДСЬКА РЕГІОНАЛЬНА ФІЛІЯ**

Примірників - 2

Примірник №1

Договір № 183 від 23.10.2021 р.

**ТЕХНІЧНА ДОКУМЕНТАЦІЯ
із землеустрою щодо проведення інвентаризації земель
сільськогосподарського призначення
державної власності, що розташовані
на території Ювілейної сільської територіальної громади
(колишньої Новомаячківської селищної ради) (за межами населених
пунктів) Херсонського району (колишнього Олешківського району)**

Херсонської області

Директор філії

В.Д. Марченко

Сертифікований

інженер-землевпорядник
МП

О.С. Сірий

Розробив

Г.Л. Звягінцева

КРОПИВНИЦЬКИЙ - 2021 р.

Зміст

	Стор.
1. Пояснювальна записка	
2. Додатки	
2.1. Технічне завдання на проведення робіт з інвентаризації, з додатком	
2.2. Рішення відповідного органу виконавчої влади про проведення інвентаризації земель	
2.3. Пропозиції щодо узгодження даних, отриманих в результаті проведення інвентаризації земель з інформацією, що міститься в документах та посвідчує право на земельні ділянки в Державному земельному кадастрі	
2.4. Переліки земельних ділянок (земель), наданих у власність (користування) з кадастровими номерами	
2.5. Переліки земельних ділянок (земель), наданих у власність (користування) без кадастрових номерів	
2.6. Переліки земельних ділянок (земель), не наданих у власність та користування в розрізі угідь	
2.7. Переліки земельних ділянок (земель), що використовуються без документів, які посвідчують право на них	
2.8. Переліки земельних ділянок (земель), що використовуються не за цільовим призначенням	
2.9. Переліки земельних ділянок (земель) невитребуваних земельних часток (паїв)	
2.10. Переліки земельних ділянок (земель) відумерлої спадщини	
2.11. Порівняльна таблиця	
2.12. Поконтурна експлікація земель по землекористувачам, площах та угіддях на території району	
2.13. Експлікація земельних ділянок, що інвентаризуються	
3. Вихідні дані	
3.1. Виколювання з кадастрової карти	
3.2. Виколювання з картограми агропромислових груп ґрунтів	
3.3. Копії документів, які містять вихідні дані, які використані під час проведення інвентаризації	
3.4. Довідка з державної статистичної звітності про наявність земель та розподіл їх за власниками, землекористувачами, угіддями	
4. Матеріали топографо-геодезичних робіт у справі	
4.1. Схема GNSS - спостереження	
4.2. Відомості оброблення векторів	
4.3. Відомість обчислення координат вимірних точок GPS та оцінки їх точності	
4.4. Відомість про обчислення площі земельної ділянки	
4.5. Реєстраційне посвідчення апаратури супутникових радіонавігаційних систем	
4.6. Свідоцтво про перевірку засобу вимірної техніки	
5. Матеріали щодо встановлення меж земельної ділянки в натурі (на місцевості)	
5.1. Матеріали перенесення в натуру (на місцевість) поворотних точок меж земельної ділянки	
5.2. Акт прийому-передачі межових знаків на зберігання (схема прив'язки межових знаків до об'єктів і контурів місцевості, список межових знаків, переданих на зберігання, кроки межового знаку)	
5.3. Перелік обмежень щодо використання земельної ділянки	
5.4. Акт перенесення в натуру (на місцевість) меж охоронних зон, зон санітарної охорони, санітарно-захисних зон і зон особливого використання земель (за їх наявності)	
6. Графічні матеріали	
6.1. Робочий інвентаризаційний план (у конверті)	
6.2. Зведені інвентаризаційні плани (у конверті)	
6.3. Кадастрові плани земельних ділянок	
7. Погодження технічної документації	
8. Копія кваліфікаційних сертифікатів інженерів-землевпорядників	

ПОЯСНЮВАЛЬНА ЗАПИСКА

Основні відомості.

Об'єктом інвентаризації є землі та земельні ділянки сільськогосподарського призначення державної власності, що розташовані на території Ювілейної сільської територіальної громади (колишньої Новомаячківської селищної ради) (за межами населених пунктів) Херсонського району (колишнього Олешківського району) Херсонської області.

Роботи по складанню технічної документації виконані Кіровоградською Регіональною філією Державного підприємства «Центру державного земельного кадастру», яка діє на підставі ліцензії Державного комітету України по земельних ресурсах серія АВ № 540236 від 18 червня 2010 року, розташованої за адресою: м. Кропивницький, вул. Віктора Чміленка, 82/40.

У складі Кіровоградської регіональної філії ДП « Центр державного земельного кадастру» працюють два сертифіковані інженери-землевпорядники: Бабич Олександр Анатолійович (кваліфікаційний сертифікат від 21.09.2017 року № 013247), Сірий Олександр Сергійович (кваліфікаційний сертифікат від 18.01.2013 року № 000449) та сертифікований інженер-геодезист Дем'яненко Андрій Іванович (кваліфікаційний сертифікат від 03.10.2014 року № 012286).

Підставою для розроблення технічної документації із землеустрою щодо інвентаризації земель та земельних ділянок сільськогосподарського призначення державної власності загальною площею 157,0333 га в межах території Ювілейної сільської територіальної громади (колишньої Новомаячківської селищної ради) (за межами населених пунктів) Херсонського району (колишнього Олешківського району) Херсонської області та складення за їх результатами технічної документації із землеустрою наступні документи: Розпорядження КМУ «Питання передачі земельних ділянок сільськогосподарського призначення державної власності у комунальну власність об'єднаних територіальних громад» від 31.01.2018 №60-Р, наказ Головного управління Держгеокадастру у Херсонській області від 12.07. 2021 № 3-13, договір про надання послуг від 21.10.2021 року №183; технічне завдання на виконання послуг з проведення державної інвентаризації земель у Херсонській області, та інші нормативно-правові акти, що встановлюють вимоги до проведення державної інвентаризації земель.

Відомості про замовника.

Замовником розробки технічної документації із землеустрою щодо інвентаризації земель та земельних ділянок сільськогосподарського призначення державної власності, що розташовані на Ювілейної сільської територіальної громади (колишньої Новомаячківської селищної ради) Херсонського району Херсонської області, є Головне управління Держгеокадастру у Херсонській області, який і є розпорядником зазначених земель згідно з 221 земельного кодексу України.



Проектне рішення.

Земельні ділянки, які формуються на підставі цієї технічної документації щодо інвентаризації земель, за критеріями встановленими розділом II Закону України від 06.09.2012 р. №5245-VI «Про внесення змін до деяких законодавчих актів України щодо розмежування земель державної та комунальної власності», відносяться до земель державної власності сільськогосподарського призначення державної власності (за межами населених пунктів), що розташовані на території Херсонського району (колишнього Олешківського району) (за межами населених пунктів) Херсонської області з урахуванням перспективного плану формування території громад Херсонської області, затвердженого розпорядженням КМУ від 05.08.2015 р. №832 р.

Головне управління Держгеокадастру у Херсонській області проводить інвентаризацію земель з метою встановлення місця розташування земельних ділянок сільськогосподарського призначення, їхніх меж, розмірів, правового статусу, необхідних для ведення Державного земельного кадастру, узгодження даних, отриманих в результаті проведення інвентаризації земель, з інформацією, що міститься в документах, які посвідчують право на земельну ділянку, та у Державному земельному кадастрі, здійснення державного контролю за використанням та охороною земель і прийняття на їх основі відповідних рішень органами виконавчої влади та органами місцевого самоврядування. Земельні ділянки розташовані на території Ювілейної сільської територіальної громади (колишньої Новомаячківської селищної ради) (за межами населених пунктів) Херсонського району (колишньої Олешківського району) Херсонської області.

Земельні ділянки, які інвентаризуються, згідно додатку 2 Довідника та Схеми (карти) природньо-сільськогосподарського районування України розташовані у Сухостеповій зоні Степової присіваської провінції Присіваського округу. Згідно даних, наданих відділами Держгеокадастру на місцях (у районах) та викопіювань з агро виробничих груп ґрунтів ґрунтовий покрив земельних ділянок не відноситься до особливо цінних груп ґрунтів відповідно до переліку, затвердженим Наказом Держкомзему від 06.10.2003 року № 245. Згідно п. 1 ст. 150 Земельного кодексу України Земельні ділянки відносяться до особливо цінних земель.

При розробці технічної документації із землеустрою щодо інвентаризації земель та земельних ділянок сільськогосподарського призначення, які перебувають у державній власності на території Ювілейної сільської територіальної Ювілейної сільської територіальної громади (колишньої Новомаячківської селищної ради) (за межами населених пунктів) Херсонського району (колишньої Олешківського району) Херсонської області, були зібрані, вивчені та оцінені: всі матеріали з Державного фонду документації із землеустрою; дані з державної статистичної звітності про площі земель та розподіл їх за власниками землі, землекористувачами, угіддями та видами економічної діяльності (форма № 6-зем); відомості та документи Державного земельного кадастру (в електронній та паперовій формі); електронні документи, що містять результати робіт із землеустрою та оцінки земель; схеми розташування сільськогосподарських земель в електронному вигляді; планово-картографічні матеріали з аерофотознімками, складені за результатами виконання робіт відповідно до Угоди про партнерство «Вдача державних актів на право власності на землю у сільській місцевості та розвиток системі кадастру» між Україною та



Міжнародним банком реконструкції та розвитку (відповідно до законодавства); перелік об'єктів інвентаризації (земельних ділянок) з нанесенням на картографічну основу в межах району або сільської, селищної, міської ради; наявні копії документів, що посвідчують право на земельну ділянку, проведено аналіз облікових, землевпорядних топографо-геодезичних робіт, що виконувались на даній території.

Топографо-геодезичні роботи.

Зйомку було проведено за допомогою GPS-приймачів Trimble R4 № 5800 та №4612112359 (Свідоцтво про перевірку вимірювальної техніки № 5112 від 08.11.2021 року), які зареєстровані в Держгеокадастрі, про що надані реєстраційні посвідчення № 0079 відповідно.

Топографо-геодезичні роботи виконані в Системі координат СК-63 з подальшим перерахуванням в УСК-2000. Обробку результатів геодезичних вимірювань та проведення інвентаризації з подальшим складанням технічної документації виконано на персональних комп'ютерах автоматизованою системою «DigitalsXE» на ПЕОМ.

Точності відображення прийнятої облікової одиниці площі, гранична похибка поворотних точок меж земельних ділянок відносно найближчих пунктів державної геодезичної мережі не перевищує -0,5 метра. Площі земельних ділянок визначено до 0.0001 га з урахуванням граничної похибки масштабу плану у разі, коли координати поворотної точки межі визначаються з точністю до 0,01 метра.

Відповідно до даних за результатами проведення польових робіт в натурі (на місцевості) встановлено відсутність в межах об'єкта інвентаризації обмежень (обтяжень), які передбачені згідно Класифікатора обмежень та обтяжень у використанні земельних ділянок, затвердженого наказом Держкомзему від 29.12.2008 року № 643.

На підставі зазначених реєстрів складена зведена Порівняльна відомість по угіддях по даних, отриманих у результаті проведення інвентаризації земель, та інформації, що міститься у документах, які посвідчують право на земельну ділянку, і Державному земельному кадастрі, в якій відображено розбіжності.

Пропозиції органам виконавчої влади місцевого самоврядування щодо регулювання земельних відносин на підставі інвентаризації земель приведено окремо.

Робочий інвентаризаційний план складено на основі чергового кадастрового плану у межах територій, визначених перспективним планом формування територій громад Херсонської області, затвердженого розпорядженням КМУ від 05.08.2015 р. №832-р. .

Земельні ділянки, які внесені до Державного земельного кадастру, наявні обмеження або обтяження у їх використанні, у межах об'єкту інвентаризації та угідь, відображено на робочому інвентаризаційному плані.

Зведений інвентаризаційний план складено у масштабі 1:25000.

Внаслідок виконаних робіт виготовлені Робочий план в масштабі 1:25000 та Зведені інвентаризаційні плани в масштабі 1:5000, календарні плани земельних ділянок, оформлено 2 (два) примірники технічної документації в паперовій та електронній формах.



Всі матеріали інвентаризації земель погоджені представниками відділу Головного управління Держгеокадастру у Херсонській області.

У відповідності до п. 4 ст. 106 Земельного Кодексу України та ч. 5 ст. 55 Закону України «Про землеустрій», технічна документація розробляється без винесення меж земельних ділянок в натуру (на місцевість) та закріплення їх межовими знаками.

За результатами проведення інвентаризації земель складена технічна документація із землеустрою по інвентаризації земель та земельних ділянок сільськогосподарського призначення, які перебувають у державній власності на території Ювілейної сільської територіальної громади (колишньої Новомаячківської селищної ради) (за межами населених пунктів) Херсонського району (колишньої Олешківського району) Херсонської області в 2-х примірниках.

Відповідність законодавчій на нормативно-правовій базі.

Нормативно-правовими актами, що стали підставою для складання технічної документації є:

Законодавчою, нормативно-правовою та нормативно технічною базою для виконання робіт є:

- Земельний кодекс України;
- Закон України "Про землеустрій";
- Закон України "Про державний земельний кадастр";
- Порядку проведення інвентаризації земель затвердженого постановою Кабінету Міністрів України від 05.06.2019 р. №476;
- Постанова КМУ від 17.10.2012 № 1051 «Про затвердження Порядку ведення Державного земельного кадастру»;
- «Інструкції з топографічного знімання у масштабах 1:5000, 1:2000, 1:10000 та 1:500», затвердженої наказом ГУГК та К від 09.04.1998 р. №56;
- «Інструкція про порядок контролю і приймання топографо-геодезичних та картографічних робіт», затверджена наказом Головного управління геодезії, картографії та кадастру України №19 від 17.02.2000р.;
- Умовні знаки для топографічних планів масштабів 1:5000, 1:2000, 1:10000, 1:500. м. Київ, 2001 р.;
- Правила по техніці безпеки на топографо-геодезичних роботах. М.Недра 1991р. і інших нормативно- правових актів, що встановлюють вимоги до проведення інвентаризації земель.

Дана документація погоджується та затверджується в територіальних органах Держгеокадастру.

Перший примірник передається Державному фонду документації із землеустрою; другий примірник залишається розробнику Кіровоградської Регіональної філії ДП «Центр ДЗК».

Виконавець:

Інженер-землевпорядник



Г.Л. Звягінцева



ДЕРЖГЕОКАДАСТР
ГОЛОВНЕ УПРАВЛІННЯ ДЕРЖГЕОКАДАСТРУ У ХЕРСОНСЬКІЙ ОБЛАСТІ
Н А К А З

12.07.2021

м. Херсон

№ 3-13

**Про проведення державної
інвентаризації земель**

Відповідно до статей 15¹, 122, 186, пункту 24 розділу X Перехідних положень Земельного кодексу України, Закону України «Про землеустрій», Порядку проведення інвентаризації земель, затвердженого постановою Кабінету Міністрів України від 05.06.2019 № 476, Порядку ведення Державного земельного кадастру, затвердженого постановою Кабінету Міністрів України від 17.10.2012 № 1051, Положення про Державний фонд документації із землеустрою, затвердженого постановою Кабінету Міністрів України від 17.11.2004 № 1553, на виконання окремого доручення в.о. Голови Держгеокадастру Сергія Завадського від 09.07.2021 № 443/3-21-0.131, керуючись Положенням про Головне управління Держгеокадастру у Херсонській області, затвердженим наказом Держгеокадастру від 21.05.2021 № 248,

НАКАЗУЮ:

1. Провести за рахунок коштів Державного бюджету у 2021 році державну інвентаризацію земель сільськогосподарського призначення державної власності на території Херсонської області загальною площею 181,0000 га (землі, які знаходяться у користуванні державних підприємств) неформованих земельних ділянок, відомості про які відсутні у Державному земельному кадастрі, шляхом формування земельних ділянок для наповнення Державного земельного кадастру.

2. Керівнику фінансового управління забезпечити закупівлю товарів і послуг за рахунок бюджетних коштів в установленому законодавством порядку.

3. Керівникам структурних підрозділів Головного управління у районах забезпечити відповідно до вимог законодавства погодження технічної документації із землеустрою щодо інвентаризації земель, внесення відомостей про земельні ділянки до Державного земельного кадастру.

4. Контроль за виконанням цього наказу залишаю за собою.

В. о. начальника

Дар'я БАБИЧ



ДОГОВІР № 183
про надання послуг

м. Херсон

21 жовтня 2021 року

Головне управління Держгеокадастру у Херсонській області (далі – Замовник), в особі в.о. начальника Бабич Дар'ї Миколаївни, що діє на підставі Положення про Головне управління Держгеокадастру у Херсонській області, затвердженого наказом Держгеокадастру від 21.05.2021 № 248 з однієї сторони, і Державне підприємство «Центр державного земельного кадастру» від імені якого діє Кіровоградська регіональна філія (далі – Виконавець), в особі директора Марченко Володимира Дмитровича, що діє на підставі Положення про філію та довіреності №335 від 11.10.2021р. з іншої сторони (далі разом – Сторони, а кожна окремо – Сторона), уклали цей договір (далі – Договір) про таке:

1. ПРЕДМЕТ ДОГОВОРУ

1.1. Виконавець зобов'язується надати послуги з проведення державної інвентаризації земель у Херсонській області (код згідно ДК 021:2015: 71350000-6 «Науково-технічні послуги в галузі інженерії» (далі – Послуги), відповідно до технічного завдання (Додаток № 1 до цього Договору) та умов цього Договору, а Замовник зобов'язується прийняти надані Послуги та оплатити їх вартість.

1.2. Найменування, обсяг та вартість Послуг за цим Договором визначені в калькуляції витрат (Додаток № 2 до цього Договору).

1.3. Оплата Послуг здійснюється в межах кошторисних призначень Замовника за бюджетною програмою за КПКВК 2803620 «Проведення інвентаризації земель та оновлення картографічної основи Державного земельного кадастру» по КЕКВ 2240 «Оплата послуг (крім комунальних)».

1.4. Обсяги закупівлі Послуг можуть бути зменшені залежно від реального фінансування видатків.

2. ЯКІСТЬ ПОСЛУГ

2.1. Виконавець повинен надати Замовнику Послуги, якість яких відповідає діючому законодавству, умовам цього Договору та технічному завданню (Додаток № 1 до цього Договору).

2.2. При виявленні Замовником неякісно наданих Послуг, або будь-чого іншого, що може якимось чином вплинути на якісні характеристики Послуг, Виконавець повинен негайно усунути недоліки наданих Послуг за власний рахунок, але не пізніше п'яти робочих днів з дня письмового повідомлення Виконавця про виявлені недоліки.

2.3. У випадку виявлення, при прийманні наданих Послуг, невідповідності Послуг й (або) документів на них вимогам якості, обсягу, вартості, які визначені положеннями цього Договору, Замовник може відмовитися від приймання наданих Послуг, вимагати відшкодування заподіяних збитків, а також розірвання цього Договору (згідно з пунктом 1 частини першої статті 236 Господарського кодексу України).

3. ЦІНА ДОГОВОРУ

3.1. Ціна цього Договору становить **4 000 100,00 грн. (Чотири мільйони сто гривень)**, в т. ч. **ПДВ 666 683,33 грн.** та визначена за результатами проведення процедури відкритих торгів відповідно до Закону України «Про публічні закупівлі». Виконавець не може змінювати ціну на Послуги, крім випадків коригування ціни Договору відповідно до чинного законодавства України.

3.2. Ціна цього Договору може бути змінена за взаємною згодою Сторін з урахуванням вимог статті 41 Закону України «Про публічні закупівлі». У разі необхідності внесення змін до Договору,

такі зміни відбуваються за взаємною згодою Сторін у порядку та у терміни, передбачені діючим законодавством України.

3.3. Зобов'язання за даним Договором виникають не раніше дати затвердження кошторисних призначень щодо даної закупівлі.

4. ПОРЯДОК ЗДІЙСНЕННЯ ОПЛАТИ

4.1. Оплата вартості наданих Послуг здійснюється Замовником щомісячно шляхом перерахування належних до сплати сум коштів в національній валюті України у безготівковій формі на поточний рахунок Виконавця протягом **15 (п'ятнадцяти) банківських днів** після підписання Сторонами акту приймання наданих послуг з проведення інвентаризації земель державної власності (далі – Акт) за умови належного виконання Сторонами умов пунктів 5.15, 5.16 цього Договору. Розрахунковим періодом за цим Договором є місяць (з 1-го по останнє число календарного місяця).

4.2. У разі затримки фінансування розрахунок за надані Послуги здійснюється протягом **3 (трьох) банківських днів** з дати отримання Замовником призначення на фінансування закупівлі на свій реєстраційний рахунок.

4.3. При здійсненні оплати вартості наданих Послуг Замовник обов'язково повинен вказувати у платіжному дорученні найменування Послуг, номер та дату підписаного Сторонами Акту, номер та дату цього Договору.

5. ПОРЯДОК НАДАННЯ ПОСЛУГ

5.1. Строк (термін) надання Послуг: до **10.12.2021 року**, згідно календарного плану виконання робіт (Додаток № 6 до цього Договору).

5.2. Послуги надаються в адміністративно-територіальних межах Херсонської області. Приймання-передача наданих Послуг здійснюється за адресою: 73036, м. Херсон, вул. Університетська, 136-А.

5.3. Виконавець надає Послуги за цим Договором виключно в межах обсягу замовлень Замовника та відповідно до технічного завдання, визначеного Додатком № 1 до цього Договору.

5.4. Вихідні дані, необхідні Виконавцю для надання Послуг безоплатно надаються Замовником протягом **5 (п'яти) робочих днів** на підставі письмового звернення, та повинні включати:

5.4.1. матеріали з Державного фонду документації із землеустрою в електронному вигляді (текстові та графічні матеріали документації із землеустрою, яка наявна у Державному фонді документації із землеустрою відповідно до переліків оприлюднених на сайті Держгеокадастру);

5.4.2. матеріали лісовпорядкування, проекти створення територій та об'єктів природно-заповідного фонду, схеми формування екомережі, програми у сфері формування, збереження та використання екомережі (у разі їх наявності).

5.5. Звернення Виконавця про надання вихідних даних, необхідних для надання Послуг, повинно містити обґрунтування їх необхідності, код та назву документації із землеустрою.

5.6. У випадку відсутності вихідних даних (або частини вихідних даних), Замовник письмово повідомляє про це Виконавця протягом п'яти робочих днів з дати реєстрації його письмового звернення.

5.7. Виконавець зобов'язаний використовувати отримані від Замовника вихідні дані виключно з метою надання Послуг.

5.8. Виконавцю забороняється передавати третім особам, а також використовувати отримані від Замовника вихідні дані, які містять персональні дані для виконання робіт із землеустрою третім особам.

5.9. Вимоги до проведення державної інвентаризації земель: інвентаризація земель державної власності проводиться відповідно до вимог Земельного кодексу України, законів України «Про землеустрій», «Про Державний земельний кадастр», Порядку проведення

такі зміни відбуваються за взаємною згодою Сторін у порядку та у терміни, передбачені діючим законодавством України.

3.3. Зобов'язання за даним Договором виникають не раніше дати затвердження кошторисних призначень щодо даної закупівлі.

4. ПОРЯДОК ЗДІЙСНЕННЯ ОПЛАТИ

4.1. Оплата вартості наданих Послуг здійснюється Замовником щомісячно шляхом перерахування належних до сплати сум коштів в національній валюті України у безготівковій формі на поточний рахунок Виконавця протягом **15 (п'ятнадцяти) банківських днів** після підписання Сторонами акту приймання наданих послуг з проведення інвентаризації земель державної власності (далі – Акт) за умови належного виконання Сторонами умов пунктів 5.15, 5.16 цього Договору. Розрахунковим періодом за цим Договором є місяць (з 1-го по останнє число календарного місяця).

4.2. У разі затримки фінансування розрахунок за надані Послуги здійснюється протягом **3 (трьох) банківських днів** з дати отримання Замовником призначення на фінансування закупівлі на свій реєстраційний рахунок.

4.3. При здійсненні оплати вартості наданих Послуг Замовник обов'язково повинен вказувати у платіжному дорученні найменування Послуг, номер та дату підписаного Сторонами Акту, номер та дату цього Договору.

5. ПОРЯДОК НАДАННЯ ПОСЛУГ

5.1. Строк (термін) надання Послуг: до **10.12.2021 року**, згідно календарного плану виконання робіт (Додаток № 6 до цього Договору).

5.2. Послуги надаються в адміністративно-територіальних межах Херсонської області. Приймання-передача наданих Послуг здійснюється за адресою: 73036, м. Херсон, вул. Університетська, 136-А.

5.3. Виконавець надає Послуги за цим Договором виключно в межах обсягу замовлень Замовника та відповідно до технічного завдання, визначеного Додатком № 1 до цього Договору.

5.4. Вихідні дані, необхідні Виконавцю для надання Послуг безоплатно надаються Замовником протягом **5 (п'яти) робочих днів** на підставі письмового звернення, та повинні включати:

5.4.1. матеріали з Державного фонду документації із землеустрою в електронному вигляді (текстові та графічні матеріали документації із землеустрою, яка наявна у Державному фонді документації із землеустрою відповідно до переліків оприлюднених на сайті Держгеокадастру);

5.4.2. матеріали лісовпорядкування, проекти створення територій та об'єктів природно-заповідного фонду, схеми формування екомережі, програми у сфері формування, збереження та використання екомережі (у разі їх наявності).

5.5. Звернення Виконавця про надання вихідних даних, необхідних для надання Послуг, повинно містити обґрунтування їх необхідності, код та назву документації із землеустрою.

5.6. У випадку відсутності вихідних даних (або частини вихідних даних), Замовник письмово повідомляє про це Виконавця протягом п'яти робочих днів з дати реєстрації його письмового звернення.

5.7. Виконавець зобов'язаний використовувати отримані від Замовника вихідні дані виключно з метою надання Послуг.

5.8. Виконавцю забороняється передавати третім особам, а також використовувати отримані від Замовника вихідні дані, які містять персональні дані для виконання робіт із землеустрою третім особам.

5.9. Вимоги до проведення державної інвентаризації земель: інвентаризація земель державної власності проводиться відповідно до вимог Земельного кодексу України, законів України «Про землеустрій», «Про Державний земельний кадастр», Порядку проведення

інвентаризації земель, затвердженого постановою Кабінету Міністрів України від 5 червня 2019 р. № 476, наказу Держгеокадастру від 20.05.2020 №160 «Про затвердження Рекомендаційно-технічного операційного посібника для управління проектом «Програма «Прискорення приватних інвестицій у сільське господарство» та інших нормативно-правових актів, у частині проведення інвентаризації земель.

5.10. Перед початком проведення державної інвентаризації земель (щонайменше за 2 тижні до початку), а також у процесі її проведення, Виконавець обов'язково проводить інформування місцевого населення шляхом розміщення оголошень у пресі за місцезнаходженням земельних ділянок та на стендах (дошках оголошень) місцевих органів самоврядування за місцезнаходженням земельних ділянок, спілкування з населенням за місцезнаходженням земельних ділянок.

5.11. Виконавець зобов'язується внутрішньо розпорядчим документом визначити працівників відповідальних за спілкуванням з землевласниками, землекористувачами, місцевим населенням, вести журнал записів звернень громадян щодо пропозицій до проведення інвентаризації земель, отримання роз'яснень.

5.12. Виконавець зобов'язується на сайті <https://dzk.gov.ua/> розміщувати інформацію про процес проведення інвентаризації земель, списки сформованих земельних ділянок та інформацію про наявність обмежень у використанні земельної ділянки (у разі їх виявлення в процесі інвентаризації).

5.13. За результатами здійснення заходу з проведення державної інвентаризації земель земельні ділянки повинні бути сформовані та відомості про них внесені до Державного земельного кадастру відповідно до Порядку ведення Державного земельного кадастру, затвердженого постановою Кабінету Міністрів України від 17 жовтня 2012 р. № 1051.

5.14. Технічні документації із землеустрою щодо інвентаризації земель розробляються окремо на територію кожної адміністративно-територіальної одиниці або її частини. В першу чергу державній інвентаризації земель підлягають землі сільськогосподарського призначення державної власності.

5.15. Оплата послуг за цим Договором здійснюється після реєстрації земельних ділянок в Державному земельному кадастрі та затвердження технічних документацій із землеустрою щодо інвентаризації земель на території адміністративно-територіальної одиниці або її частини відповідно до календарного плану виконаних робіт.

Для оплати послуг замовнику надається звіт про виконані роботи з описовою частиною, складений у довільній формі (обов'язково описуються результати виконання пунктів 5.9 — 5.14 цього Договору), акт приймання-передачі виконаних робіт разом із додатками, які підписуються виконавцем робіт та погоджуються Замовником у формі згідно з додатком 1 до технічного завдання, а також надаються наступні документи:

5.15.1. перший примірник технічної документації із землеустрою щодо інвентаризації земель в електронному вигляді (форматі PDF), засвідчений за допомогою кваліфікованого електронного підпису сертифікованого інженера-землевпорядника, відповідального за якість робіт із землеустрою, передається замовникові в особі Головного управління Держгеокадастру у Херсонській області, для зберігання у Державному фонді документації із землеустрою відповідно до Положення про Державний фонд документації із землеустрою, затвердженого постановою Кабінету Міністрів України від 17 листопада 2004 р. № 1553;

5.15.2. відомості з Державного земельного кадастру по кожній сформованій земельній ділянці за результатами здійснення заходу з інвентаризації земель державної власності, у формі витягу в електронному вигляді в форматі PDF (окремо по земельній ділянці на території адміністративно-територіальної одиниці або її частини; назва PDF файлу повинна відповідати кадастровому номеру відповідно земельної ділянки).

Другий примірник технічної документації із землеустрою щодо інвентаризації земель зберігається у розробника.

Вимоги до зображення електронного вигляду:

формат зображення – кольоровий, чіткий, розбірливий для читання;

роздільна здатність - 300 точок на дюйм;

глибина кольору - не менше ніж 4 біти;
 формат готового файлу - PDF (з текстовим змістом, нескановане зображення);
 розмір файлу - не більше ніж 50 мегабайт.

5.16. У разі виявлення Замовником недоліків при здійсненні заходу з проведення державної інвентаризації земель (наприклад: кількість зареєстрованих земельних ділянок не відповідає кількості поданих витягів із ДЗК в електронному вигляді в форматі PDF, площа земельної ділянки вказаної у Додатку 2 не відповідає площі земельної ділянки вказаної у відповідному витязі із ДЗК в електронному вигляді в форматі PDF, відсутність інформації про інформування населення тощо), Замовник надає обґрунтовану відмову у затвердженні Акту виконаних робіт та протягом трьох робочих днів письмово повідомляє розробника про виявлені недоліки та встановлює строк щодо їх усунення.

5.17. У випадку отримання вмотивованої відмови від підписання Акту виконаних робіт, Сторонами складається двосторонній акт з переліком недоліків та доопрацювань, в якому визначаються терміни їх усунення. Після усунення недоліків та доопрацювань згідно зі складеним актом, Сторонами підписується Акт виконаних робіт. Усунення недоліків та доопрацювання здійснюються за рахунок Виконавця та не оплачуються Замовником.

5.18. Відсутність підписаних актів приймання-передачі виконаних робіт з виконання заходу з державної інвентаризації земель у Херсонській області за цим Договором (Додаток № 3 до цього Договору) є підставою для вмотивованої відмови від підписання Акту виконаних робіт Замовником.

5.19. Надані Послуги, матеріали, інформація, інші дані, створені та виготовлені Виконавцем, що є результатом виконання умов цього Договору, є власністю Замовника, порядок використання та розпорядження якою визначається законодавством України.

5.20. Не дотримання Виконавцем умов п. 5.15, 6.1.1, 6.1.2, 6.1.3, 6.1.8 Договору є підставою для відмови у підписанні Акта виконаних робіт Замовником та актів приймання-передачі виконаних робіт з виконання заходу з державної інвентаризації земель на території Херсонської області за цим Договором.

5.21. У разі не підписання Акту виконаних робіт з підстав, передбачених п. 5.20 Договору Замовник звільняється від обов'язку оплати наданих послуг.

5.22. Виконавець зобов'язується власними силами та засобами забезпечити та надати весь комплекс супутніх послуг, що включені до вартості Послуг та пов'язані з їх наданням, а саме: здійснити навантажувально-розвантажувальні, логістичні та інші необхідні роботи і послуги, що є необхідними для своєчасного і якісного надання Послуг. Такі супутні послуги Замовником не відшкодовуються.

5.23. Передання-прийняття майнових прав на результати наданих Послуг не передбачають додаткових витрат Замовника, крім тих, що визначені умовами цього Договору.

6. ПРАВА ТА ОBOB'ЯЗКИ СТОРИН

6.1. Виконавець зобов'язаний:

6.1.1. Забезпечити надання Послуг у строки, встановлені цим Договором.

6.1.2. Забезпечити надання Послуг, якість яких відповідає умовам, встановленим розділом 2 цього Договору та технічному завданню (Додаток № 1 до цього Договору).

6.1.3. При пред'явленні Замовником письмової претензії до якості наданих Послуг, усунути за власний рахунок причини, що призвели до погіршення якості Послуг в термін **не пізніше 3 (трьох) робочих днів** за умови, якщо встановлено, що зниження якості Послуг відбулось з вини Виконавця.

6.1.4. Інформувати Замовника у письмовій формі про зміни адреси та банківських реквізитів. Інформація вважається доведеною до відома Замовнику після одержання Виконавцем відповідного підтвердження від Замовника за підписом відповідальних осіб.

6.1.5. Інформувати Замовника про будь-які обставини, що заважають виконувати обов'язки за цим Договором.

6.1.6. Не чинити дій, що суперечать умовам цього Договору і завдають збитків іншій Стороні.

6.1.7. Вести облік обсягу та вартості Послуг, забезпечувати його достовірність, зберігати записи про надані Послуги протягом строку позовної давності, визначеного законодавством.

6.1.8. Забезпечити особистий виїзд працівників Виконавця за місцем розташування земельних ділянок для проведення заходів із державної інвентаризації земельних ділянок із дотриманням вимог податкового, трудового законодавства (оформлення наказів на відрядження, подорожніх листів тощо).

6.1.9. Забезпечити своєчасне підписання зі своєї Сторони Акту виконаних робіт.

6.1.10. Забезпечити своєчасне підписання зі своєї Сторони акту прийому-передачі результатів проведення державної інвентаризації земель (Додаток № 3 до цього Договору).

6.1.11. Дотримуватись не розповсюдження персональних даних та конфіденційності щодо отриманої та опрацьованої інформації під час надання Послуг.

6.1.12. Виконувати належним чином інші зобов'язання, передбачені цим Договором, Цивільним і Господарським кодексами України та іншими актами законодавства.

6.2. Виконавець має право:

6.2.1. Своєчасно та в повному обсязі отримати плату за надані Послуги.

6.2.2. У разі порушення Замовником строків виконання своїх зобов'язань за цим Договором призупинити надання Послуг на час, пропорційний часу такої затримки.

6.2.3. У разі невиконання Замовником зобов'язань, передбачених цим Договором – достроково розірвати Договір, повідомивши про це Замовника **не пізніше ніж за 15 (п'ятнадцять) календарних днів** до дати розірвання.

6.2.4. Інші права, передбачені цим Договором, Цивільним і Господарським кодексами України та іншими актами законодавства.

6.3. Замовник зобов'язаний:

6.3.1. Своєчасно та в повному обсязі сплатити за надані Послуги.

6.3.2. Приймати надані Послуги в порядку, визначеному цим Договором.

6.3.3. Надати Виконавцю відповідні вихідні дані та відомості, які необхідні для виконання умов цього Договору.

6.3.4. Призначити відповідального представника Замовника для оперативного вирішення питань щодо організації виконання цього Договору Виконавцем.

6.3.5. Не чинити дій, що суперечать умовам цього Договору і завдають збитків Виконавцю.

6.3.6. Повідомити Виконавця про виявлені при прийманні Послуг **недоліки протягом 3 (трьох) робочих днів** з дати виявлення таких недоліків.

6.3.7. Забезпечити своєчасне підписання зі своєї Сторони Акту виконаних робіт.

6.3.8. У разі дострокового розірвання цього Договору оплатити вартість Послуг, які були фактично надані Виконавцем згідно підписаних актів виконаних робіт.

6.3.9. Виконувати належним чином інші зобов'язання, передбачені цим Договором, Цивільним і Господарським кодексами України та іншими актами законодавства.

6.4. Замовник має право:

6.4.1. У разі невиконання Виконавцем зобов'язань, передбачених цим Договором – достроково розірвати Договір, повідомивши про це Виконавця **не пізніше ніж за 10 (десять) календарних днів** до дати розірвання.

6.4.2. Відмовитись від прийняття і оплати наданих Послуг у разі їх невідповідності умовам цього Договору та Додатків до нього, та такі невідповідності не усунуті Виконавцем, або не можуть бути усунуті Виконавцем в порядку і на умовах, визначених цим Договором.

6.4.3. Відмовитись від прийняття і оплати наданих Послуг в розрахунковому періоді у разі відсутності відповідного акту приймання-передачі виконаних робіт з виконання заходу з державної інвентаризації земель у Херсонській області (Додаток № 3 до цього Договору), або у разі надання Виконавцю вмотивованої відмови від його підписання.

6.4.4. Здійснювати контроль за наданням Послуг на будь-якому етапі та у будь-який час, під час виконання Договору.

6.4.5. Безоплатно отримувати від Виконавця вичерпну інформацію про зміст, якість, вартість та порядок надання Послуг.

6.4.6. Своєчасно отримати від Виконавця Послуги, якість яких відповідає умовам, встановленим розділом 2 цього Договору та технічному завданню (Додаток № 1 до цього Договору).

6.4.7. Отримати від Виконавця відшкодування збитків, які були заподіяні у наслідок невиконання чи неналежного виконання ним обов'язків, передбачених цим Договором чи законодавством.

6.4.8. Вимагати від Виконавця безоплатного усунення ним недоліків, що виникли внаслідок неналежного надання Послуг та недотримання Виконавцем умов цього Договору.

6.4.9. Відмовитись від сплати Послуг, які не замовляв.

6.4.10. У разі зменшення фінансування та/або відсутності потреби в подальшій закупівлі Послуг, достроково розірвати Договір з Виконавцем в односторонньому порядку, повідомивши про це Виконавця **не пізніше ніж за 10 (десять) календарних днів** до дати розірвання.

6.4.11. Зменшувати обсяг надання Послуг та загальну вартість цього Договору залежно від реального фінансування видатків. У такому разі Сторони вносять відповідні зміни до Договору шляхом укладання додаткової угоди.

6.4.12. Повернути Акт виконаних робіт Виконавцю без здійснення оплати у разі неналежного його оформлення.

6.4.13. Інші права, передбачені цим Договором, Цивільним і Господарським кодексами України та іншими актами законодавства.

7. ВІДПОВІДАЛЬНІСТЬ СТОРІН

7.1. У випадку порушення своїх зобов'язань за цим Договором Сторони несуть відповідальність, визначену цим Договором та чинним в Україні законодавством. Порушенням зобов'язання є його невиконання або неналежне виконання, тобто виконання з порушенням умов, визначених змістом зобов'язання.

7.2. Виконавець несе відповідальність за якість наданих Послуг. У випадку, якщо якість наданих Послуг не відповідає умовам, встановленим розділом 2 цього Договору та технічному завданню (Додаток № 1 до цього Договору), Виконавець відшкодує Замовнику завдану шкоду в повному обсязі.

7.3. У разі порушення зобов'язань за цим Договором може настати такий правовий наслідок - сплата штрафних санкцій:

7.3.1. за порушення Виконавцем умов зобов'язання щодо якості Послуг стягується штраф у розмірі **20 (двадцяти) відсотків** вартості Послуг за цим Договором;

7.3.2. за порушення Виконавцем строків надання Послуг стягується пеня у розмірі **1 (одного) відсотка** від загальної вартості Послуг за цим Договором, за кожний день прострочення, а за прострочення **понад 30 (тридцять) календарних днів** додатково стягується штраф у розмірі **7 (семи) відсотків** вказаної вартості;

7.3.3. за порушення Замовником строків виконання своїх грошових зобов'язань, передбачених умовами цього Договору стягується пеня у розмірі **подвійної облікової ставки**, встановленої Національним Банком України в період за який сплачується пеня, від суми, оплата якої прострочена, за кожний календарний день прострочення. При цьому Замовник звільняється від відповідальності за несвоєчасну сплату за надані Послуги у випадку, якщо це сталося внаслідок затримки фінансування, та/або несплатою за надані Послуги Державною казначейською службою України, та/або незалежних від Замовника обставин.

7.4. У разі відсутності фінансового ресурсу на Єдиному казначейському рахунку, зняття та/або перерозподілу кошторисних призначень, штрафні санкції (пеня), передбачені цим Договором, до Замовника не застосовуються.

7.5. Штрафні санкції підлягають стягненню у повному обсязі незалежно від відшкодування збитків. Сплата штрафних санкцій не звільняє Сторону від виконання прийнятих на себе

зобов'язань. Сплата штрафних санкцій (у разі їх настання (застосування) здійснюється Виконавцем та Замовником шляхом зарахування вартості наданих та прийнятих Замовником Послуг.

7.6. Сторони залишають за собою право не застосовувати штрафні санкції.

8. ОБСТАВИНИ НЕПЕРЕБОРНОЇ СИЛИ

8.1. Сторони звільняються від відповідальності за невиконання або неналежне виконання своїх зобов'язань за цим Договором, якщо таке невиконання є наслідком випадку або обставин непереборної сили, які виникли після укладення цього Договору, перебувають поза волею та межами контролю Сторін, та які Сторони не могли ані передбачити, ані попередити розумними заходами (далі – форс-мажорні обставини).

8.2. Під форс-мажорними обставинами Сторони розуміють обставини непереборної сили, визначені частиною другою статті 14-1 Закону України «Про торгово-промислові палати в Україні».

8.3. Факт виникнення форс-мажорних обставин повинен бути підтверджений сертифікатом, виданим Торгово-промисловою палатою України, або відповідною уповноваженою нею регіональною торгово-промисловою палатою. У разі відсутності такого підтвердження Сторона, яка не виконала свої зобов'язання, несе відповідальність в повному обсязі.

8.4. При настанні обставин, зазначених у пункті 8.1, Сторона, яка опинилася під їх впливом, повинна в розумний строк, але не пізніше ніж через 5 календарних днів з дня виникнення форс-мажорних обставин, без затримки повідомити про це іншу Сторону в письмовій формі. Повідомлення повинно містити інформацію про характер обставин і, якщо можливо, оцінку їх впливу на можливість виконання Стороною своїх зобов'язань за цим Договором та графік виконання зобов'язань.

8.5. Після припинення обставин, зазначених у пункті 8.1, Сторона, яка опинилася під впливом форс-мажорних обставин, повинна без затримки, але не пізніше ніж через 5 календарних днів з дня припинення форс-мажорних обставин, повідомити про це іншу Сторону у письмовій формі. Повідомлення повинно містити термін, в який передбачається виконати зобов'язання за цим Договором.

8.6. У разі, якщо Сторона не направить або несвоєчасно направить повідомлення, передбачені в пунктах 8.4 та 8.5, вона повинна відшкодувати іншій Стороні збитки, які виникли у зв'язку з таким неповідомленням або несвоєчасним повідомленням.

8.7. У випадках, передбачених пунктом 8.1, строк виконання Сторонами своїх зобов'язань за цим Договором збільшується пропорційно часу, протягом якого діють такі обставини та їх наслідки. У разі, коли обставини та їх наслідки, передбачені пунктом 8.1, продовжують існувати більш, ніж 1 місяць, або коли при настанні таких обставин стає очевидно, що такі обставини та їх наслідки будуть діяти більше цього строку, Сторони у найкоротший термін проводять переговори з метою виявлення прийнятних для Сторін альтернативних шляхів виконання цього Договору та досягнення відповідної домовленості.

8.8. Неспроможність Сторін знайти прийнятні альтернативні шляхи виконання зобов'язань та дійти до взаємної згоди щодо таких шляхів, надає кожній Стороні право направити іншій Стороні повідомлення про припинення Договору. Повідомлення про припинення Договору направляється іншій Стороні не пізніше ніж за 10 календарних днів до дня його розірвання.

9. ВИРІШЕННЯ СПОРІВ

9.1. У випадку виникнення спорів або розбіжностей Сторони зобов'язуються вирішувати їх шляхом взаємних переговорів та консультацій.

9.2. У разі неможливості вирішення такого спору, розбіжності або претензії шляхом переговорів, усі спори, що виникають з цього Договору або в зв'язку з ним, у тому числі спори щодо порядку його укладення, обов'язковості, внесення в нього змін і доповнень або про

розірвання Договору, передаються за підсудністю спору до господарського суду відповідно до норм чинного законодавства України.

10. КОНФІДЕНЦІЙНІСТЬ

10.1. Конфіденційною вважається будь-яка інформація щодо фінансового або комерційного становища Сторін, а також науково-технічна або інша інформація, яка названа Сторонами конфіденційною. У службовому листуванні Сторін документи з інформацією, що вважається однією із Сторін конфіденційною, позначаються грифом «Конфіденційно».

10.2. Сторони погодилися про те, що будь-які відомості про умови, положення цього Договору та/або відносини Сторін за цим Договором є конфіденційною інформацією і не можуть розголошуватись (передаватись) однією Стороною Договору третім особам без попередньої письмової згоди на це іншої Сторони Договору, крім випадків, коли така передача пов'язана з одержанням офіційних дозволів, документів для виконання Договору або сплати податків, інших обов'язкових зборів і платежів, а також у випадках прямо передбачених законодавством України. Зобов'язання по збереженню конфіденційності зберігають свою силу протягом наступних 60 календарних місяців після закінчення строку дії цього Договору або його дострокового розірвання.

10.3. Сторони зобов'язуються не розголошувати відомостей конфіденційного характеру один про одного, включаючи відомості про господарську діяльність, а також не використовувати на шкоду один одному інформацію, одержану в межах виконання Договору.

10.4. Виконавець зобов'язується не розголошувати будь-які відомості, які містить Документація із землеустрою, надана йому для надання Послуг.

10.5. Сторони зобов'язуються не робити копій конфіденційних документів, за винятком випадків, коли ці копії необхідні для надання Послуг. У разі розірвання Договору кожна із Сторін зобов'язується повернути або знищити на вимогу іншої Сторони всі передані їй дані і будь-які їх копії, зокрема копії конфіденційних документів. У разі знищення вказаних документів Сторонами складається акт про знищення відповідних документів.

10.6. Сторони призначають відповідальних осіб для отримання за їх дорученням конфіденційної інформації згідно із чинним Договором. Сторони можуть замінити свого відповідального, про що інформують один одного в 10-денний термін після призначення.

10.7. У випадку порушення зобов'язань конфіденційності, Сторона, яка зазнала збитків, має право вимагати їх відшкодування від винної Сторони.

10.8. Умови конфіденційності, а також відповідальність Сторін за порушення умов конфіденційності, будуть діяти протягом п'яти років з моменту набрання чинності Договору, якщо Сторонами не визначені інші терміни в додаткових угодах, що стосуються конкретних документів.

10.9. Факт укладення Договору і предмет Договору не є конфіденційними.

11. СТРОК (ТЕРМІН) ДІЇ ДОГОВОРУ

11.1. Цей Договір набирає чинності з 21 жовтня 2021 року і діє до 31 грудня 2021 року, а в частині оплати наданих Послуг – до повного виконання Сторонами своїх зобов'язань.

11.2. Закінчення терміну дії цього Договору не звільняє Сторони від відповідальності за його порушення, яке мало місце під час дії Договору.

12. ІНШІ УМОВИ

12.1. Цей Договір укладений за результатами проведених відкритих торгів відповідно до Закону України «Про публічні закупівлі».

12.2. Якщо інше прямо не передбачено цим Договором або чинним законодавством України, зміни у цей Договір можуть бути внесені тільки за домовленістю Сторін, яка оформлюється додатковою угодою до цього Договору.

12.3. Зміни до цього Договору набирають чинності з моменту належного оформлення

Сторонами відповідної додаткової угоди до цього Договору, якщо інше не встановлено у самій додатковій угоді, цьому Договорі або у чинному законодавстві України.

12.4. Цей Договір може бути розірваний за домовленістю Сторін, яка оформлюється додатковою угодою до цього Договору, а також в односторонньому порядку у випадках, передбачених Договором. Договір вважається розірваним з моменту належного оформлення Сторонами додаткової угоди до нього, або з моменту отримання однією із Сторін повідомлення про розірвання Договору в односторонньому порядку (за умови наявності підстав для такого розірвання).

12.5. Сторони усвідомлюють та погоджуються з тим, що інформація про кожен зі Сторін та їх представників, яка стала відома іншій Стороні у зв'язку з укладенням та виконанням цього Договору, може зберігатися у іншій Стороні та використовуватися нею відповідно до чинного законодавства, для реалізації ділових відносин Сторін. Персональні дані, які стають відомі Сторонам одній про одну, а також про їхніх представників, захищаються Конституцією України, Законом України «Про захист персональних даних». Сторони надають згоду використовувати персональні дані, що стали їм відомі у зв'язку з укладенням цього Договору, відповідно до Закону України «Про захист персональних даних».

12.6. Усі правовідносини, що виникають з цього Договору або пов'язані із ним, у тому числі пов'язані із дійсністю, укладенням, виконанням, зміною та припиненням цього Договору, тлумаченням його умов, визначенням наслідків недійсності або порушення Договору, регулюються цим Договором та відповідними нормами чинного законодавства України, а також звичаями ділового обороту, які застосовуються до таких правовідносин на підставі принципів добросовісності, розумності та справедливості.

12.7. Після підписання цього Договору всі попередні переговори за ним, листування, попередні договори, протоколи про наміри та будь-які інші усні або письмові домовленості Сторін з питань, що так чи інакше стосуються цього Договору, втрачають юридичну силу, але можуть братися до уваги при тлумаченні умов цього Договору.

12.8. Сторони несуть повну відповідальність за правильність вказаних ними у цьому Договорі реквізитів та зобов'язуються своєчасно у письмовій формі повідомляти іншу Сторону про їх зміну, а у разі неповідомлення несуть ризик настання пов'язаних із ним несприятливих наслідків.

12.9. Усі повідомлення Сторін одна одній у зв'язку з цим Договором мають бути подані у письмовій формі і направлені листом з повідомленням про одержання його адресатом, телеграфом, засобами факсимільного зв'язку, або доставлені і вручені особисто за вказаними юридичними адресами Сторін. У невідкладних випадках повідомлення може бути передане однією Стороною іншій Стороні засобами телекомунікаційного зв'язку з одночасним дублюванням його з дотриманням викладених вище вимог.

12.10. Відступлення права вимоги та (або) переведення боргу за цим Договором однією із Сторін до третіх осіб не допускається.

12.11. Додаткові угоди та додатки до цього Договору є його невід'ємними частинами і мають юридичну силу у разі, якщо вони викладені у письмовій формі та оформлені належним чином.

12.12. Всі виправлення за текстом цього Договору мають силу та можуть братися до уваги виключно за умови, що вони у кожному окремому випадку датовані та засвідчені обома Сторонами.

12.13. Цей Договір складений при повному розумінні Сторонами його умов та термінології українською мовою у двох автентичних примірниках, які мають однакову юридичну силу – по одному для кожної із Сторін.

12.14. Умови цього Договору не повинні відрізнятися від змісту тендерної пропозиції переможця процедури закупівлі, крім випадків визначення грошового еквівалента зобов'язання в іноземній валюті та/або випадків перерахунку ціни за результатами електронного аукціону в бік зменшення ціни тендерної пропозиції/пропозиції учасника без зменшення обсягів закупівлі. Істотні умови Договору не можуть змінюватися після його підписання до виконання зобов'язань Сторонами в повному обсязі, крім випадків визначених частиною 5 статті 41 Закону України «Про Публічні закупівлі»

13. ДОДАТКИ ДО ДОГОВОРУ

- 13.1. Невід'ємними частинами цього Договору є:
- 13.1.1. Додаток № 1 «Технічне завдання».
- 13.1.2. Додаток № 2 «Калькуляція витрат».
- 13.1.3. Додаток № 3 «Акт приймання-передачі виконаних робіт з виконання заходу з державної інвентаризації земель у Херсонській області».
- 13.1.4. Додаток № 4 «Перелік працівників, які перебувають у трудових відносинах з Виконавцем, та будуть задіяні для надання послуг з державної інвентаризації земель».
- 13.1.5. Додаток № 5 «Перелік обладнання та матеріально-технічної бази, які будуть задіяні для надання послуг з державної інвентаризації земель».
- 13.1.6. Додаток № 6 «Календарний план виконання робіт на території Херсонської області».

14. МІСЦЕЗНАХОДЖЕННЯ, БАНКІВСЬКІ РЕКВІЗИТИ СТОРІН

ЗАМОВНИК:

Головне управління Держгеокадастру
у Херсонській області

Місцезнаходження: 73036, м. Херсон,
вул. Університетська, 136-А
р/р UA _____
в Державній казначейській службі України,
м. Київ, МФО 820172
код за ЄДРПОУ 39766281
не є платником ПДВ
телефон: (0552) 31-31-04, 31-31-06



/Дар'я БАБИЧ/

2021 р.

ВИКОНАВЕЦЬ:

Державне підприємство «Центр
державного земельного кадастру» від
імені якого діє Кіровоградська
регіональна філія

Місцезнаходження: 25006,
м. Кропивницький, вул. В. Чміленка, 82/40
р/р UA 943052990000026003035100867
в АТ КБ «Приватбанк», МФО 305299
Код за ЄДРПОУ 26448548,
Платник ПДВ
Телефон (0522) 35-20-59



/Володимир МАРЧЕНКО/

М.П.

2021 р.

ТЕХНІЧНЕ ЗАВДАННЯ

по предмету закупівлі: код ДК 021:2015 – 71350000-6 «Науково-технічні послуги в галузі інженерії» (проведення державної інвентаризації земель на території Херсонської області) (далі – «послуги»)

1. Підстава для здійснення заходу з проведення державної інвентаризації земель: Земельний кодекс України, закони України «Про землеустрій», «Про Державний земельний кадастр», наказів Головного управління Держгеокадастру у Херсонській області від 12.07.2021 № 3-ІЗ та від 30.07.2021 № 4-ІЗ, розпорядження голови Херсонської обласної державної адміністрації від 29.07.2021 № 640 «Про проведення державної інвентаризації земель» та інші нормативно-правові акти, що встановлюють вимоги до проведення державної інвентаризації земель.

2. Вихідні дані (за наявності), необхідні Виконавцю для надання послуг з проведення державної інвентаризації земель, безоплатно надаються Замовником протягом п'яти робочих днів на підставі письмового звернення, та повинні включати:

- матеріали з Державного фонду документації із землеустрою в електронному вигляді (текстові та графічні матеріали документації із землеустрою, яка наявна у Державному фонді документації із землеустрою відповідно до переліків оприлюднених на сайті Держгеокадастру);
- матеріали лісовпорядкування, проекти створення територій та об'єктів природно-заповідного фонду, схеми формування екомережі, програми у сфері формування, збереження та використання екомережі (у разі їх наявності).

У зверненні виконавця, в частині отримання матеріалів з Державного фонду документації із землеустрою в електронному вигляді, обов'язково зазначаються обґрунтування необхідності таких матеріалів, код документації із землеустрою та її назва.

У випадку відсутності даних (або частини вихідних даних), Замовник письмово повідомля про це Виконавця протягом п'яти робочих днів з дня реєстрації його письмового звернення.

Виконавець зобов'язаний використовувати отримані від замовника вихідні дані виключно метою надання послуг з проведення державної інвентаризації земель.

Виконавцю забороняється використання отриманих матеріалів після завершення заходу проведення державної інвентаризації земель та передачу отриманих матеріалів третім особам.

3. Вимоги до проведення державної інвентаризації земель: інвентаризація земель державної власності проводиться відповідно до вимог Земельного кодексу України, законів України «Про землеустрій», «Про Державний земельний кадастр», «Про землеустрій», Порядку проведення інвентаризації земель, затвердженого постановою Кабінету Міністрів України від 5 червня 2019 № 476, наказу Держгеокадастру від 20.05.2020 №160 «Про затвердження Рекомендаційн технічного операційного посібника для управління проектом «Програма «Прискорення приватн інвестицій у сільське господарство» та інших нормативно-правових актів, що встановлюю вимоги до проведення інвентаризації земель.

Перед початком проведення державної інвентаризації земель, а також у процесі проведення, обов'язково виконавцем робіт проводиться інформування місцевого населення шляхом розміщення оголошень, у пресі за місцезнаходженням земельних ділянок та на стенді (дошках оголошень) місцевих органів самоврядування за місцезнаходженням земельних ділянок спілкування з населенням за місцезнаходженням земельних ділянок.

Виконавець на сайті розміщує інформацію про процес проведення інвентаризації земе

виявлення в процесі інвентаризації).

Державній інвентаризації земель на території Херсонської області України підлягають лише несформовані земельні ділянки державної власності та земельні ділянки державної власності, відомості про які відсутні у Державному земельному кадастрі загальною площею **45 000,00 га**.

В першу чергу державній інвентаризації земель підлягають землі сільськогосподарського призначення державної власності.

Термін завершення державної інвентаризації земель – 10 грудня 2021 року.

За результатами здійснення заходу з проведення державної інвентаризації земель земельні ділянки мають бути сформовані та відомості про них внесені до Державного земельного кадастру відповідно до Порядку ведення Державного земельного кадастру, затвердженого постановою Кабінету Міністрів України від 17 жовтня 2012 р. № 1051.

Технічні документації із землеустрою щодо інвентаризації земель розробляються окремо на територію кожної адміністративно-територіальної одиниці або її частини.

4. Оплата послуг здійснюється після реєстрації земельних ділянок в державному земельному кадастрі та затвердження технічних документацій із землеустрою щодо інвентаризації земель на території адміністративно-територіальної одиниці або її частини відповідно до календарного плану виконаних робіт.

Для оплати послуг замовнику надається звіт про виконані роботи з описовою частиною складений у довільній формі (обов'язково описуються результати виконання пункту 3 цього технічного завдання), акт приймання-передачі виконаних робіт разом із додатком по кожній області, які підписуються виконавцем робіт та погоджуються керівником відповідного Головного управління Держгеокадастру у Херсонській області у формі згідно з додатком 1 до технічного завдання, яке є додатком до договору, а також надаються документи визначені у пункті 6 цього Технічного завдання.

У разі виявлення Головним управлінням Держгеокадастру у Херсонській області недоліків при здійсненні заходу з проведення державної інвентаризації земель (наприклад: кількості зареєстрованих земельних ділянок не відповідає кількості поданих витягів із ДЗК в електронному вигляді в форматі PDF, площа земельної ділянки вказаної у додатку 2 не відповідає площі земельної ділянки вказаної у відповідному витязі із ДЗК в електронному вигляді в форматі PDF відсутність інформації про інформування населення тощо), керівник Головного управління Держгеокадастру у Херсонській області надає обгрунтовану відмову у затвердженні акт виконаних робіт та протягом трьох робочих днів письмово повідомляє розробника про виявлені недоліки та встановлює строк щодо їх усунення.

5. Матеріали, які подаються за результатами здійснення заходу:

- погоджені та затверджені відповідно до вимог статті 186 Земельного кодексу України примірник технічної документації із землеустрою щодо інвентаризації земель, розроблених на території адміністративно-територіальної одиниці або її частини, щодо якої проводиться захід з державної інвентаризації земель, та 1 примірник такої документації в електронному вигляді в форматі PDF, засвідчений за допомогою кваліфікованого електронного підпису сертифікованою інженера-землевпорядника, відповідального за якість робіт із землеустрою.

- відомості з Державного земельного кадастру по кожній сформованій за результатами здійснення заходу з проведення державної інвентаризації земель земельній ділянці, у формі витязі в електронному вигляді в форматі PDF (окремо по земельній ділянці на території адміністративно-територіальної одиниці або її частини, назва PDF файлу повинна відповідати кадастровому номеру відповідної земельної ділянки).

6. Перелік матеріалів, що видаються замовникові заходу з проведення державної інвентаризації земель і за результатами його проведення на фізичних носіях (електронний вигляд

електронному вигляді (форматі PDF), засвідчений за допомогою кваліфікованого електронного підпису сертифікованого інженера-землевпорядника, відповідального за якість робіт із землеустрою, передається замовникові в особі відповідного Головного управління Держгеокадастру в області, для зберігання у Державному фонді документації із землеустрою відповідно до Положення про Державний фонд документації із землеустрою, затвердженого постановою Кабінету Міністрів України від 17 листопада 2004 р. № 1553;

відомості з Державного земельного кадастру по кожній сформованій за результатами здійснення заходу з інвентаризації земель державної власності земельній ділянці, у формі витягу в електронному вигляді в форматі PDF (окремо по земельній ділянці на території адміністративно-територіальної одиниці або її частини; назва PDF файла повинна відповідати кадастровому номеру відповідної земельної ділянки).

Один примірник технічної документації із землеустрою щодо інвентаризації земель зберігається у розробника.

Вимоги до зображення електронного вигляду:

формат зображення - кольоровий;

роздільна здатність - 300 точок на дюйм;

глибина кольору - не менше ніж 4 біти;

формат готового файла - PDF (з текстовим змістом, нескановане зображення);

розмір файла - не більше ніж 50 мегабайт.



**ДЕРЖАВНЕ ПІДПРИЄМСТВО
“ЦЕНТР ДЕРЖАВНОГО ЗЕМЕЛЬНОГО КАДАСТРУ”**

ОКРЕМЕ ДОРУЧЕННЯ

12 листопада 2021 року

№ ДР-1003

З метою забезпечення своєчасного та якісного виконання зобов'язань за договором про надання послуг від 21 жовтня 2021 року № 183, на підставі пункту 9.5.6 Статуту державного підприємства «Центр державного земельного кадастру» (далі – Центр ДЗК, Підприємство) та урахування звернення Кіровоградської регіональної філії Центру ДЗК від 25.10.2021 № 02-4/1018, від 04.11.2021 № 02-4/1035 та від 11.11.2021 № 02-4/1050,

ДОРУЧАЮ:

**Керівникам Кіровоградської
Херсонської та Миколаївської
регіональних філій Центру ДЗК**

1. Забезпечити виконання зобов'язань Центру ДЗК за договором про надання послуг № 183, укладеним між Головним управлінням Держгеокадастру у Херсонській області та Центром ДЗК 21 жовтня 2021 року (далі – Договір).

2. Розподілити виконувани за договором роботи та вартість відповідно до калькуляції витрат, а саме:

2.1. Виконання обстежувальних робіт, збір та аналіз вихідних даних для проведення інвентаризації на суму 675000,00 грн забезпечують Херсонська та Миколаївська регіональні філії Центру ДЗК в обсязі по 50% кожна.

2.2. Виконання топографо-геодезичних робіт на суму 782600,00 грн забезпечують Херсонська та Миколаївська регіональні філії Центру ДЗК в обсязі по 50% кожна.

Строк виконання – 15.11.2021

2.3. Виконання проектно-вишукувальних робіт на суму 900000,00 грн забезпечують Херсонська та Миколаївська регіональні філії Центру ДЗК в обсязі по 50% кожна.

Строк виконання – 15.11.2021

2.4. Виконання робіт щодо виготовлення і оформлення технічної документації в паперовій та електронній (цифровій) формі на суму 1 192 500,00 грн забезпечується філіями у таких обсягах:

2.4.1. Кіровоградська регіональна філія Центру ДЗК – 50%;

2.4.2. Херсонська регіональна філія Центру ДЗК – 25%;

2.4.3. Миколаївська регіональна філія Центру ДЗК – 25%.

2.5. Реєстрацію технічної документації в Державному земельному кадастрі відповідно до Закону України «Про державний земельний кадастр» та Порядку проведення Державного земельного кадастру, затвердженого постановою Кабінету Міністрів України від 17 жовтня 2012 року № 1051, на суму 450000,00 грн забезпечує Кіровоградська регіональна філія Центру ДЗК у обсязі 100%.

Строк виконання – 22.11.2021

3. Персональну відповідальність за якість та строки виконання робіт за Договором покласти на керівників Кіровоградської, Херсонської та Миколаївської регіональних філій.

4. Кіровоградській регіональній філії Центру ДЗК після підписання актів приймання-передачі робіт (послуг) за Договором та отримання коштів від Головного управління Держгеокадастру у Херсонській області забезпечити проведення усіх необхідних розрахунків з Херсонською та Миколаївською регіональними філіями Центру ДЗК згідно з виконаними роботами.

5. Контроль за виконанням Договору покласти на директора департаменту регіонального розвитку та виробництва Харченка А. М.

Генеральний директор



Юрій ДІЛЬ

Експлікація земельних ділянок, що інвентаризуються

Номер рядка	Власники землі, землекористувачі та землі державної власності, не надані у власність або користування	Шифр	Загальна площа земель, всього (гр.3+21+34+63+66+67+72)	Сільськогосподарські землі						Сільськогосподарські землі					всього (гр.22+28)
				всього (гр.4+14+15+16+17+18+20)	у тому числі					у тому числі					
					всього (гр.5+6+7+11+12)	сільськогосподарські угіддя				сільськогосподарські угіддя					
						рілля	з них			сіножаті	з них				
багаторічні насадження		пасовища	будівлями і дворами	пасовища	з усіх пасовищ-гірські		сільськогосподарськими шляхами	прогонами							
всього (гр.8+9+10)	садів					інших багаторічних насаджень			всього	з усіх пасовищ-гірські					
А	Б	В	2	3	4	5	7	8	10	11	12	13	14	15	21
	Код угіддя згідно з Класифікацією видів земельних угідь (КВЗУ)					001.01	002.03			002.01	002.02		013.00	009.02	005.00
1	Сільськогосподарські підприємства (всього земель у власності і користуванні)	01	157,0333	157,0333	156,1019	156,1019	0,0000	0,0000	0,0000	0,0000	0,0000	0,0000	0,9314	0,0000	0,0000
1.2	Державні сільськогосподарські підприємства - всього	09	157,0333	157,0333	156,1019	156,1019	0,0000	0,0000	0,0000	0,0000	0,0000	0,0000	0,9314	0,0000	0,0000
1.2.2	Сільськогосподарські науково-дослідні установи і навчальні заклади	12	157,0333	157,0333	156,1019	156,1019	0,0000						0,9314		0,0000
2	Громадяни, яким надані землі у власність і користування	17	0,0000	0,0000	0,0000	0,0000	0,0000	0,0000	0,0000	0,0000	0,0000	0,0000	0,0000	0,0000	0,0000
2.1	Селянські (фермерські) господарства	18	0,0000	0,0000	0,0000		0,0000								0,0000
2.3	Особисті підсобні господарства	21	0,0000	0,0000	0,0000		0,0000								0,0000
2.5	Ділянки для садівництва	23	0,0000	0,0000	0,0000		0,0000								0,0000
2.8	Ділянки для городництва	35	0,0000	0,0000	0,0000		0,0000								0,0000
2.10	Ділянки для сінокошарки та випасання худоби	40	0,0000	0,0000	0,0000		0,0000								0,0000
12	Землі запасу та землі, не надані у власність та постійне користування в межах населених пунктів (які не надані)	93	0,0000	0,0000	0,0000	0,0000	0,0000	0,0000	0,0000	0,0000	0,0000	0,0000	0,0000	0,0000	0,0000
12.1	Землі запасу	94	0,0000	0,0000	0,0000		0,0000								0,0000
12.2	Землі резервного фонду, не надані в	95	0,0000	0,0000	0,0000		0,0000								0,0000
12.4	Землі загального користування	97	0,0000	0,0000	0,0000		0,0000								0,0000
13	Всього земель	99	157,0333	157,0333	156,1019	156,1019	0,0000	0,0000	0,0000	0,0000	0,0000	0,0000	0,9314	0,0000	0,0000



Ліси та інші лісовкриті площі				Відкриті заболочені землі				Відкриті землі без рослинного покриву або з незначним рослинним покривом				Воли			
у тому числі				чагарники	болота, всього (тр.64+65)	у тому числі		всього (тр.68+69+70+71)	всього			внутрішні воли, всього (тр 73+74+75+76+77)	штучні воли водотоками (каналами, колекторами, кивавими)	озерами, прибережними замкнутими водоймами, лиманами	ставками
лісові землі			верхові			низинні	підсти		ярп	інші					
всього (тр.23+26+27)	з них														
	вкриті лісовою (деревною та чагарниковою) рослинністю														
всього	у тому числі														
	всього	полезахисних лісовуг	інших захисних насаджень												
22	23	24	25	28	63	64	65	67	69	70	71	72	74	75	76
	005.01	005.03		004.00	003.03			003.00	003.02	003.05	003.04	006.00	006.02	006.03	006.04
0,0000	0,0000	0,0000	0,0000	0,0000	0,0000	0,0000	0,0000	0,0000	0,0000	0,0000	0,0000	0,0000	0,0000	0,0000	0,0000
0,0000	0,0000	0,0000	0,0000	0,0000	0,0000	0,0000	0,0000	0,0000	0,0000	0,0000	0,0000	0,0000	0,0000	0,0000	0,0000
0,0000	0,0000				0,0000			0,0000				0,0000			
0,0000	0,0000	0,0000	0,0000	0,0000	0,0000	0,0000	0,0000	0,0000	0,0000	0,0000	0,0000	0,0000	0,0000	0,0000	0,0000
0,0000	0,0000				0,0000			0,0000				0,0000			
0,0000	0,0000				0,0000			0,0000				0,0000			
0,0000	0,0000				0,0000			0,0000				0,0000			
0,0000	0,0000				0,0000			0,0000				0,0000			
0,0000	0,0000				0,0000			0,0000				0,0000			
0,0000	0,0000				0,0000			0,0000				0,0000			
0,0000	0,0000				0,0000			0,0000				0,0000			
0,0000	0,0000	0,0000	0,0000	0,0000	0,0000	0,0000	0,0000	0,0000	0,0000	0,0000	0,0000	0,0000	0,0000	0,0000	0,0000



Поконтурна експлікація земель Новомалчківської державної сортопробувної станції по площах та угіддях на території
Слешківського району Херсонської області

№	№	№	Код	Код	Земельні ділянки та землі державної власності, на яких укладено угоди користування	Код	№	Сільськогосподарський цех										Ділянки земель державної власності					Інше			Всього							
								у т.ч. земель					у т.ч. земель					№	№	№	№	№	№	№									
								№	№	№	№	№	№	№	№	№	№								№		№	№	№	№	№	№	№
Всього угідь згідно з Класифікацією ґрунтів України (№ 327)								001 01	001 02	002 01		002 02	002 03	013 00	009 02	013 03	005 00	005 01	005 02	004 05	003 03				001 00								
1	34				Новомалчківська державна сортопробувна станція	01 09	41,5751	41,5751	40,6437	40,6437				0,9314			0,0000	0,0000	0,0000						0,0000								
2	35				Новомалчківська державна сортопробувна станція	01 09	33,6228	33,6228	33,6228	33,6228							0,0000	0,0000	0,0000						0,0000								
3	36				Новомалчківська державна сортопробувна станція	01 09	81,8354	81,8354	81,8354	81,8354							0,0000	0,0000	0,0000						0,0000								
Всього по Новомалчківській сортопробувній станції								157,0333	157,0333	156,1019	156,1019			0,9314			0,0000	0,0000	0,0000						0,0000								
Всього								157,0333	157,0333	156,1019	156,1019			0,9314			0,0000	0,0000	0,0000						0,0000								




Поконтурна експлікація земель Новомаячківської держави
Олешківського рай

№ ділянки	№ інвентаризації	Код району	площа об'єкта	Земельно-господарська та земельна ділянка державної власності, не введена у власність або державування	Код адміністративної території	вартість без постійного покриття			Вартість					
						тис. грн (включючи ПДВ)	грн	інші	внутрішня вода	власність				опушченими водами
										власність держави	власність громади	власність фізичних осіб	власність юридичних осіб	
69	70	71	72	73	74	75	76	77						
Код угоди згідно з Класифікацією видів земельних угідь (КВЗУ)						003.02	003.05	003.04	006.01	006.02	006.03	006.04	006.05	
34				Новомаячківська державна сортопробувна станція	01.09			0,0000						
35				Новомаячківська державна сортопробувна станція	01.09			0,0000						
36				Новомаячківська державна сортопробувна станція	01.09			0,0000						
Всього по Новомаячківській сільській раді														
Всього														



ВИКОПУВАННЯ З КАДАСТРОВОЇ КАРТИ
 Новомаячківська селищна рада
 Олешківського району Херсонської області
 кадастровий номер - 6525055700:02:001:0569



Умовні позначення:

-  - межа земельної ділянки
-  - межа кадастрової зони

Площа земельної ділянки S=81.8354 га


Масштаб 1:200000

Опис меж

- з південного-заходу - землі загального користування
- з південного-заходу - землі гр.землі гр. Відничук Анатолія Володимировича (кадастровий номер 6525055700:02:042:0001)
- з південного-заходу - землі гр.землі гр. Петухової Натаалі Іванівни (кадастровий номер 6525055700:02:042:0002)
- з південного-заходу - землі гр.землі гр. Петухової Натаалі Іванівни (кадастровий номер 6525055700:02:042:0003)
- з південного-заходу - землі гр.землі гр. Пулаєвої Тетяни Вікторівни (кадастровий номер 6525055700:02:042:0004)
- з південного-заходу - землі гр.землі гр. Пулаєвої Натаалі Вікторівни (кадастровий номер 6525055700:02:042:0005)
- з південного-заходу - землі гр.землі гр. Крилової Галини Дмитрівни (кадастровий номер 6525055700:02:042:0006)
- з південного-заходу - землі гр.землі гр. Насирової Надії Миколаївни (кадастровий номер 6525055700:02:042:0007)
- з південного-заходу - землі гр.землі гр. Литвиненко Ганни Миколаївни (кадастровий номер 6525055700:02:042:0008)
- з південного-заходу - землі гр.землі гр. Засульського Олексія Анатолійовича (кадастровий номер 6525055700:02:042:0009)
- з південного-заходу - землі гр.землі гр. Молчанової Лідії Васиївни (кадастровий номер 6525055700:02:042:0010)
- з південного-заходу - землі гр.землі гр. Молчанової Лідії Васиївни (кадастровий номер 6525055700:02:042:0011)
- з південного-заходу - землі гр.землі гр. Верескуя Валентини Вікторівни (кадастровий номер 6525055700:02:042:0012)
- з південного-заходу - землі гр.землі гр. Насирова Радика Михайловича (кадастровий номер 6525055700:02:042:0013)
- з південного-заходу - землі гр.землі гр. Насирова Михайла Радиковича (кадастровий номер 6525055700:02:042:0014)
- із заходу - землі гр.землі гр. Наумова Анатолія Івановича (кадастровий номер 6525055700:02:042:0015)
- із заходу - землі державної власності (кадастровий номер 6525055700:02:001:0472)
- із заходу - землі гр.землі гр. Саніної Ірини Дмитрівни (кадастровий номер 6525055700:02:042:0017)
- із заходу - землі гр.землі гр. Карпенко Надії Анатоліївни (кадастровий номер 6525055700:02:042:0018)
- із заходу - землі гр.землі гр. Саніна Івана Івановича (кадастровий номер 6525055700:02:042:0019)
- із заходу - землі гр.землі гр. Шамакової Поліни Михайлівни (кадастровий номер 6525055700:02:042:0020)
- із заходу - землі гр.землі гр. Стрижак Володимира Андрійовича (кадастровий номер 6525055700:02:042:0021)
- із заходу - землі гр.землі гр. Саксаулова Геннадія Никифоровича (кадастровий номер 6525055700:02:042:0022)
- із заходу - землі гр.землі гр. Воробкєло Любов Михайлівни (кадастровий номер 6525055700:02:042:0023)
- із заходу - землі гр.землі гр. Тамової Олександри Семенівни (кадастровий номер 6525055700:02:001:0473)
- із заходу - землі гр.землі гр. Пуляєва Володимира Володимировича (кадастровий номер 6525055700:02:042:0024)
- (не визначено!!!) - землі гр.землі гр. Сидорюк Ганни Яківни (кадастровий номер 6525055700:02:042:0026)
- (не визначено!!!) - землі гр.землі гр. Трубаєвої Марії Іванівни (кадастровий номер 6525055700:02:042:0027)
- (не визначено!!!) - землі гр.землі гр. Барана Віктора Івановича (кадастровий номер 6525055700:02:042:0028)
- (не визначено!!!) - землі гр.землі гр. Задирко Людмилан Миколаївни (кадастровий номер 6525055700:02:042:0029)
- (не визначено!!!) - землі гр.землі гр. Єрохїної Євдокї Федорівни (кадастровий номер 6525055700:02:042:0030)
- (не визначено!!!) - землі гр.землі гр. Єрохїної Євдокї Федорівни (кадастровий номер 6525055700:02:042:0031)
- (не визначено!!!) - землі гр.землі гр. Бодіноївої Тамари Васнаївни (кадастровий номер 6525055700:02:042:0032)
- (не визначено!!!) - землі гр.землі гр. Шатохша Євгена Вікторовича (кадастровий номер 6525055700:02:042:0033)
- (не визначено!!!) - землі гр.землі гр. Сичова Максима Олександровича (кадастровий номер 6525055700:02:042:0034)



ВИКОПИЮВАННЯ З КАДАСТРОВОЇ КАРТИ
 Новомаячківська селищна рада
 Олешківського району Херсонської області
 кадастровий номер - 6525055700:02:001:0572



Умовні позначення:

-  - межа земельної ділянки
-  - межа кадастрової зони

Масштаб 1:100000


Площа земельної ділянки S=33.6228 га

Опис меж

- з південного-сходу - землі загального користування
- із півночі - землі гр.землі гр. Романько Надії Петрівни (кадастровий номер 6525055700:02:046:0001)
- із півночі - землі гр.землі гр. Чебукиної Любов Олександрівни (кадастровий номер 6525055700:02:046:0002)
- із півночі - землі гр.землі гр. Валової Надії Іванівни (кадастровий номер відсутній 6525055700:02:046:0003)
- з північного-сходу - землі гр.землі гр. Смагіна Олександра Васильовича (кадастровий номер 6525055700:02:046:0004)
- з північного-сходу - землі гр.землі гр. Смагіна Василя Миколайовича (кадастровий номер 6525055700:02:046:0005)
- з північного-сходу - землі гр.землі гр. Смагіна Василя Миколайовича (кадастровий номер 6525055700:02:046:0006)
- з північного-сходу - землі гр.землі гр. Смагіна Сергія Миколайовича (кадастровий номер 6525055700:02:046:0007)
- з північного-сходу - землі гр.землі гр. Ляшенко Тетяни Миколаївни (кадастровий номер 6525055700:02:046:0008)
- з північного-сходу - землі гр.землі гр. Молчанової Любов Іванівни (кадастровий номер 6525055700:02:046:0009)
- з північного-сходу - землі гр.землі гр. Молчанової Ніни Васиївни (кадастровий номер 6525055700:02:046:0010)
- з північного-сходу - землі гр.землі гр. Молчанової Любов Іванівни (кадастровий номер 6525055700:02:046:0011)
- з північного-сходу - землі гр.землі гр. Харченко Лідії Іванівни (кадастровий номер 6525055700:02:046:0012)
- зі сходу - землі гр.землі гр. Дерій Наталі Анатоліївни (кадастровий номер 6525055700:02:046:0013)
- зі сходу - землі гр.землі гр. Віднічука Анатолія Володимировича (кадастровий номер 6525055700:02:046:0014)
- зі сходу - землі гр.землі гр. Пруцького Анатолія Івановича (кадастровий номер 6525055700:02:046:0015)
- зі сходу - землі гр.землі гр. Жигуліної Людмили Миколаївни (кадастровий номер 6525055700:02:046:0016)
- зі сходу - землі гр.землі гр. Костіна Валентина Володимировича (кадастровий номер 6525055700:02:046:0017)
- з південного-сходу - землі гр.землі гр. Костіна Валентина Володимировича (кадастровий номер 6525055700:02:046:0018)
- з південного-сходу - землі гр.землі гр. Кучеренко Ірини Миколаївни (кадастровий номер 6525055700:02:046:0019)
- з південного-сходу - землі гр.землі гр. Костири Тетяни Вікторівни (кадастровий номер 6525055700:02:046:0020)
- з південного-сходу - землі гр.землі гр. Гришійної Наталі Вікторівни (кадастровий номер 6525055700:02:046:0021)
- з південного-сходу - землі гр.землі гр. Трунова Ігора Івановича (кадастровий номер 6525055700:02:046:0022)
- з південного-сходу - землі гр.землі гр. Лелеко Таїсії Іванівни (кадастровий номер 6525055700:02:046:0023)
- з південного-сходу - землі гр.землі гр. Лелеки Павла Гавриловича (кадастровий номер 6525055700:02:046:0024)



ВИКОПУВАННЯ З КАДАСТРОВОЇ КАРТИ
 Новомаячківська селищна рада
 Олешківського району Херсонської області
 кадастровий номер - 6525055700:02:001:0573



Масштаб 1:100000

Умовні позначення:

Площа земельної ділянки S=41.5751 га

-  - межа земельної ділянки
-  - межа кадастрової зони

Опис меж

- із заходу - землі загального користування
- з північного-сходу - землі гр.землі гр. Тереха Юрія Леонтійовича (кадастровий номер 6525055700:02:048:0012)
- з північного-сходу - землі гр.землі гр. Литвинська Віктора Валентинівича (кадастровий номер 6525055700:02:048:0011)
- з північного-сходу - землі гр.землі гр. Костири Володимир Миколайовича (кадастровий номер 6525055700:02:048:0010)
- з північного-сходу - землі гр.землі гр. Костири Микола Володимирівича (кадастровий номер 6525055700:02:048:0009)
- з північного-сходу - землі гр.землі гр. Біліка Володимира Миколайовича (кадастровий номер 6525055700:02:048:0018)
- з північного-сходу - землі гр.землі гр. Полонікова Олександра Анатолійовича (кадастровий номер 6525055700:02:048:0017)
- зі сходу - землі гр.землі гр. Філь Раїги Іванівни (кадастровий номер 6525055700:02:048:0018)
- зі сходу - землі гр.землі гр. Філь Раїга Іванівна (кадастровий номер 6525055700:02:048:0019)
- зі сходу - землі гр.землі гр. Сляшника Івана Анатолійовича (кадастровий номер 6525055700:02:048:0020)
- зі сходу - землі гр.землі гр. Нащенко Валерія Григорівича (кадастровий номер 6525055700:02:048:0021)
- зі сходу - землі гр.землі гр. Пеєрніченка Олега Миколайовича (кадастровий номер 6525055700:02:048:0022)
- з південного-сходу - землі гр.землі гр. Роменської Наталії Василівни (кадастровий номер 6525055700:02:048:0023)
- з південного-сходу - землі гр.землі гр. Козахової Євгенії Іванівни (кадастровий номер 6525055700:02:048:0024)
- з південного-сходу - землі гр.землі гр. Козахової Євгенії Іванівни (кадастровий номер 6525055700:02:048:0025)





Д Е Р Ж А В Н И Й
А К Т
НА ПРАВО КОРИСТУВАННЯ
ЗЕМЛЕЮ

Г О С У Д А Р С Т В Е Н Н Ъ Й
А К Т
НА ПРАВО ПОЛЬЗОВАНИЯ
ЗЕМЛЕЙ

Земли в СРСР є виключною власністю держави і надається тільки в користування. Дії, які в прямій або прихованій формі порушують право державної власності на землю, забороняються.

Земля, яку займають колгоспи, закріплюється за ними в безстрокове користування, тобто навечно.

Землекористувачі мають право і повинні користуватися земельними ділянками в тих цілях, для яких вони їм надані.

Землекористувачі повинні раціонально використовувати надані їм земельні ділянки, не чинити на своїй ділянці дій, які б порушували інтереси сусідніх землекористувачів.

*З Основ земельного законодавства
Союзу РСР і союзних республік*

Земля в СССР состоит в исключительной собственности государства и предоставляется только в пользование. Действия, в прямой или скрытой форме нарушающие право государственной собственности на землю, запрещаются.

Земля, занимаемая колхозами, закрепляется за ними в бессрочное пользование, то есть навечно.

Землепользователи имеют право и обязаны пользоваться земельными участками в тех целях, для которых они им предоставлены.

Землепользователи обязаны рационально использовать предоставленные им земельные участки, не совершать на своем участке действий, нарушающих интересы соседних землепользователей.

*Из Основ земельного законодательства
Союза ССР и союзных республик*

Сортовипробувальні станції

Місце вжиття державних — розміщення землекористувачів (і сіль. мех. хоз. та оц.)

України

республіки
республіки
районної
районного

виконавчим комітетом
исполнительным комитетом

Цюрупинської

(~~міської~~) Ради депутатів ^{народних} трудящих у тому, що за власним
(городского) Совети депутатів трудящих в тому, що за
землекористуванням закріплюються в безстрокове і безплатне
вказаним землекористувачем закріплюються в безстрокове і
користуванням
бесплатное пользование
в межах згідно з планом землекористування,
в границях согласно плану землекористування.

ISS 5

гектарів землі
гектаров земли

Земля надана для

розміщення сортовипробувальної станції

Земля предоставлена для

(сіль. призначення) сіль. призначення

Цей державний акт складено в двох примірниках, з яких
Постановий державний акт єдиний в двох екзем-
плярів, з яких перший видано землекористувачу, другий зберігається
у виконавчому комітеті районної (~~міської~~) Ради депутатів ^{народних}
трудящих в исполнительном комитете районного (городского)
трудящих.

Совети депутатів трудящих.

Акт зареєстровано в Книзі записів державних актів на
Акт зареєстровано в Книзі записей державних
право користування землею за № 156
актов на право пользования землей за

Голови виконавчого комітету
Председатель исполнительного комитета

Цюрупинської

районної (~~міської~~)
районного (городского)

Ради депутатів ^{народних} трудящих
Совети депутатів трудящих

Головний (старший) інженер-
Кавказький (старший) інженер-

землекористування
землекористування



19 32 року
года

землекористування
землепользования

Опис меж

Ділянка 1

Від А до Б землекористування Цюрупинського Райшляхуправління (автошлях Нова Маячка - Дніпрями)

Від Б до А " радгоспу „Новомаячківський” Цюрупинського району

Ділянка 2

Від В до Г землекористування радгоспу „Новомаячківський”

" Г " В " Цюрупинського Райшляхуправління (автошлях Нова Маячка - Дніпрями)

ФОНД ДЕРЖАВНОГО МАЙНА УКРАЇНИ

**ДЕРЖАВНЕ ПІДПРИЄМСТВО «ЦЕНТР СЕРТИФІКАЦІЇ ТА
ЕКСПЕРТИЗИ НАСІННЯ І САДИВНОГО МАТЕРІАЛУ»**

вул. Генерала Алмазова, 18/7, оф. 105, Київ, 01133
info@agro.gov.ua. 37884028@mail.gov.ua
www.agro.gov.ua

код ЄДРПОУ: 37884028

від 16.12 2021 № 219-6/10.16.21

**Державне підприємство «Центр
державного земельного кадастру»
Херсонська регіональна філія**

вул. Перекопська, 166, м. Херсон, 73036

Державне підприємство «Центр сертифікації та експертизи насіння і садивного матеріалу» (надалі – Підприємство) розглянуло лист від 02.12.2021 № 179/03 Державного підприємства «Центр державного земельного кадастру» Херсонської регіональної філії стосовно погодження Технічної документації із землеустрою щодо проведення інвентаризації земель сільськогосподарського призначення державної власності загальною площею 157,0333 га в межах території Ювілейної сільської територіальної громади (колишньої Новомаячківської селищної ради) (за межами населених пунктів) Херсонського району (колишнього Олешкінського району) Херсонської області (надалі – Технічна документація), яка розроблена на замовлення Головного управління Держгеокадастру у Херсонській області згідно із Договором про надання послуг №183 від 21.10 2021 та яка пропонується до погодження в частині актів приймання-передачі межових знаків на зберігання, а також актів перенесення в натуру (на місцевість) меж охоронних зон, зон санітарної охорони, санітарно – захисних зон і зон особливого використання земель за їх наявністю.

Враховуючи викладене, Підприємство, як постійний користувач зазначеної вище земельної ділянки загальною площею 157,0333 га, погоджує Технічну документацію в частині актів приймання-передачі межових знаків на зберігання та актів перенесення в натуру (на місцевість) меж охоронних зон, зон санітарної охорони, санітарно – захисних зон і зон особливого використання земель за їх наявністю.

Додаток: Технічна документація із землеустрою щодо проведення інвентаризації земель сільськогосподарського призначення державної власності, що розташовані на території Ювілейної сільської територіальної громади (колишньої Новомаячківської селищної ради) (за межами населених пунктів) Херсонського району (колишнього Олешкінського району) Херсонської області на арк. в 1 прим.

В.о. директора



Степан КРАСОВСЬКИЙ

ДЕРЖГЕОКАДАСТР
ГОЛОВНЕ УПРАВЛІННЯ ДЕРЖГЕОКАДАСТРУ У ХЕРСОНСЬКІЙ ОБЛАСТІ
Управління надання адміністративних послуг
Відділ № 5

вул. Університетська, 136-а, м. Херсон, 73036,
тел. (0552) 31-30-07, e-mail: kherson_khe@land.gov.ua

~~07.12.2021~~ № ~~32-21-0.172-126/84-21~~

На № _____ від _____

Директору
Кіровоградської регіональної філії
Державного підприємства
«Центр Державного земельного кадастру»
Марченко В.Д.

Розглянувши Ваш лист від 07.12.2021 року № 08-1/1093 відповідно до статті 186 Земельного кодексу України відділ 5 Управління надання адміністративних послуг Головного управління Держгеокадастру у Херсонській області погоджує Технічну документацію із землеустрою щодо інвентаризації земель державної власності сільськогосподарського призначення на території Ювілейної сільської територіальної громади ради Херсонської області (в межах та за межами населених пунктів) розроблену державним підприємством «Центр державного земельного кадастру» Кіровоградська регіональна філія.

В.о. заступника начальника Управління
начальника відділу № 5 Управління
надання адміністративних послуг

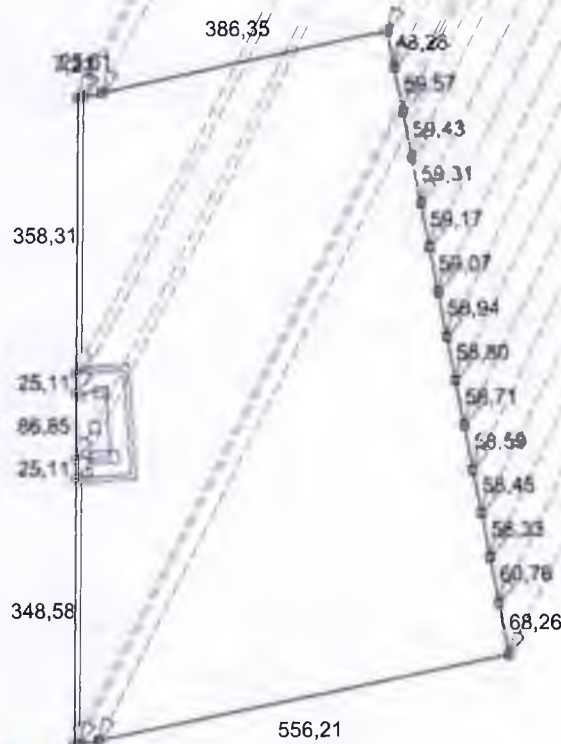
Олена ЛЕУС



СХЕМА ПЕРЕНЕСЕННЯ В НАТУРУ (НА МІСЦЕВІСТЬ) поворотних точок меж земельної ділянки



Проектні координати поворотних точок меж земельної ділянки			Координати перенесення в натуру (на місцевість) поворотних точок меж земельної ділянки			Відхилення	
№ з/п	X	Y	№ з/п	X	Y	dX(м)	dY(м)
1	5158362.04	4357506.38		5158362.04	4357506.38	0.00	0.00
2	5158252.18	4356961.13		5158252.18	4356961.13	0.00	0.00
3	5158247.13	4356936.04		5158247.13	4356936.04	0.00	0.00
4	5158245.71	4356929.01		5158245.71	4356929.01	0.00	0.00
5	5158594.24	4356935.19		5158594.24	4356935.19	0.00	0.00
6	5158619.35	4356935.63		5158619.35	4356935.63	0.00	0.00
7	5158706.19	4356937.17		5158706.19	4356937.17	0.00	0.00
8	5158731.30	4356937.61		5158731.30	4356937.61	0.00	0.00
9	5159089.55	4356943.96		5159089.55	4356943.96	0.00	0.00
10	5159091.00	4356951.02		5159091.00	4356951.02	0.00	0.00
11	5159096.13	4356976.11		5159096.13	4356976.11	0.00	0.00
12	5159173.64	4357354.61		5159173.64	4357354.61	0.00	0.00
13	5159126.18	4357363.48		5159126.18	4357363.48	0.00	0.00
14	5159067.63	4357374.43		5159067.63	4357374.43	0.00	0.00



Вихідний пункт $X=5159067.63$ $Y=4368433.4267$

Середньоквадратична похибка знаходження межових знаків згідно Інструкції про встановлення (відновлення) меж земельних ділянок в натурі (на місцевості) та їх закріплення межовими знаками не перевищує 2,5 м.

Юрська мажорська державна сортовипробувна станція
Юрська мажорська селищна рада (за межами населених пунктів) Херсонського району
Одеського Олешківського району Херсонської області
для цілей і навчальних цілей (код згідно КВЦПЗ - 01.09)

Виконав	Дідишкіно А.І.	Масштаб	Лист	Листів
		1: 10000	1	2
Схема перенесення в натуру (на місцевість) поворотних точок меж земельної ділянки		КРФ ДП "Центр державного земельного кадастру"		

**СХЕМА ПЕРЕНЕСЕННЯ В НАТУРУ (НА МІСЦЕВІСТЬ)
поворотних точок меж земельної ділянки**

Проектні координати поворотних точок меж земельної ділянки			Координати перенесення в натуру (на місцевість) поворотних точок меж земельної ділянки			Відхилення	
№ з/п	X	Y	№ з/п	X	Y	dX(м)	dY(м)
15	5159009.21	4357385.35		5159009.21	4357385.35	0.00	0.00
16	5158950.91	4357396.25		5158950.91	4357396.25	0.00	0.00
17	5158892.75	4357407.14		5158892.75	4357407.14	0.00	0.00
18	5158834.69	4357417.99		5158834.69	4357417.99	0.00	0.00
19	5158776.75	4357428.82		5158776.75	4357428.82	0.00	0.00
20	5158718.95	4357439.63		5158718.95	4357439.63	0.00	0.00
21	5158661.24	4357450.42		5158661.24	4357450.42	0.00	0.00
22	5158603.65	4357461.19		5158603.65	4357461.19	0.00	0.00
23	5158546.20	4357471.93		5158546.20	4357471.93	0.00	0.00
24	5158488.86	4357482.65		5158488.86	4357482.65	0.00	0.00
25	5158429.14	4357493.83		5158429.14	4357493.83	0.00	0.00

Вихідний пункт (база) X=51590031.4385 Y=4368433.4267

Середньоквадратична похибка при встановленні межових знаків згідно Інструкції про встановлення (відновлення) меж земельних ділянок в натурі (на місцевості) та їх закріплення межовими знаками не перевищує 2,5 м.

Новоолександрівська державна сортопробувна станція
Ювілейна сільська рада (Новоолександрівська селищна рада) (за межами населених пунктів) Херсонського району
(Кіровоградського Олешківського району) Херсонської області
для виконання робіт з встановлення межових знаків і навчальних цілей (код згідно КВЦПЗ - 01.09)

Виконав	Державний реєстратор А.І.	Масштаб	Лист	Листів
		1: 10000	2	2
Схема перенесення в натуру (на місцевість) поворотних точок меж земельної ділянки		КРФ ДП "Центр державного земельного кадастру"		

А К Т
прийому-передачі межових знаків на зберігання

Новомаячківська селищна рада
(назва населеного пункту)

_____ 20__ р.

Ми, що нижче підписалися:

1. Виконавець
2. Розпорядник — Головне управління Держгеокадастру у Херсонській області у присутності власників/користувачів суміжних земельних ділянок:

від А до Б - землі загального користування
від Б до В - землі гр. Тереха Юрія Леонтійовича
від В до Г - землі гр. Литвиненка Віктора Валентиновича
від Г до Д - землі гр. Костирі Володимира Миколайовича
від Д до Е - землі гр. Костирі Миколи Володимировича
від Е до Є - землі гр. Білика Володимира Миколайовича
від Є до Ж - землі гр. Полонікова Олександра Анатолійовича
від Ж до З - землі гр. Філь Раїси Іванівни
від З до І - землі гр. Філь Раїса Іванівна
від І до И - землі гр. Слященка Івана Анатолійовича
від И до Й - землі гр. Вашенка Валерія Григоровича
від Й до К - землі гр. Псюрніченка Олега Миколайовича
від К до Л - землі гр. Роменської Наталії Василівни
від Л до М - землі гр. Козлової Євгенії Іванівни
від М до А - землі гр. Козлової Євгенії Іванівни

склали цей акт про таке:

1. Межі земельної ділянки з кадастровим номером 6525055700:02:001: **0573** , яка знаходиться на території Новомаячківської селищної ради Олешківського району Херсонської області площею 41, 5751 га, наданої користувачу земельної ділянки Новомаячківській державній сортовипробувній станції для розміщення сортовипробувної станції закріпленні в натурі (на місцевості) межовими знаками встановленого зразка у кількості 25 шт. Схема прив'язки межових знаків до об'єктів і контурів місцевості/абриси(кроки) додається.
2. Розпорядник земельної ділянки претензій щодо меж та конфігурації земельної ділянки не має.
3. Власниками суміжних земельних ділянок претензій до існуючих меж не заявлено.
4. Межові знаки пред'явлені та передані на зберігання розпоряднику земельної ділянки Головному управлінню Держгеокадастру у Херсонській області, який про адміністративну відповідальність за знищення межових знаків згідно з пунктом "е" частини першої статті 211 Земельного кодексу України та статті 56 Кодексу України про адміністративні правопорушення ознайомлений.



5. Цей акт складений у трьох примірниках, один з яких додається до технічної документації, другий передається виконавцю робіт, третій - розпоряднику земельної ділянки.

Представник Головного управління
Держгеокадастру у Херсонській області
Представник Кіровоградської
ДП "Центр ДЗК"
Представник органу
місцевого самоврядування
Представник землекористувачів



Суміжні землекористувачі

_____ Ю.Л. Терех
_____ В.В. Литвиненко
_____ В.М. Костиря
_____ М.В. Костиря
_____ В.М. Білик
_____ О.А. Полоніков
_____ Р.І. Філь
_____ Р.І. Філь
_____ І.А. Слященко
_____ В.Г. Вашенко
_____ О.М. Псюрніченко
_____ Н.В. Роменська
_____ Є.І. Козлова
_____ Є.І. Козлова

А К Т
прийому-передачі межових знаків на зберігання

Новомаячківська селищна рада
(назва населеного пункту)

_____ 20__р.

Ми, що нижче підписалися:

1. Виконавець
2. Розпорядник — Головне управління Держгеокадастру у Херсонській області у присутності власників/користувачів суміжних земельних ділянок:

від А до Б - землі загального користування
від Б до В - землі гр. Тереха Юрія Леонтійовича
від В до Г - землі гр. Литвиненка Віктора Валентиновича
від Г до Д - землі гр. Костири Володимира Миколайовича
від Д до Е - землі гр. Костири Миколи Володимировича
від Е до Є - землі гр. Білика Володимира Миколайовича
від Є до Ж - землі гр. Полонікова Олександра Анатолійовича
від Ж до З - землі гр. Філь Раїси Іванівни
від З до І - землі гр. Філь Раїса Іванівна
від І до И - землі гр. Слященка Івана Анатолійовича
від И до Й - землі гр. Вашенка Валерія Григоровича
від Й до К - землі гр. Псюрніченка Олега Миколайовича
від К до Л - землі гр. Роменської Наталії Василівни
від Л до М - землі гр. Козлової Євгенії Іванівни
від М до А - землі гр. Козлової Євгенії Іванівни

склали цей акт про таке:

1. Межі земельної ділянки з кадастровим номером 6525055700:02:001:0573 , яка знаходиться на території Новомаячківської селищної ради Олешківського району Херсонської області площею 41, 5751 га, наданої користувачу земельної ділянки Новомаячківській державній сортопробувній станції для розміщення сортопробувної станції закріпленні в натурі (на місцевості) межовими знаками встановленого зразка у кількості 25 шт. Схема прив'язки межових знаків до об'єктів і контурів місцевості/абрис(кроки) додається.
2. Розпорядник земельної ділянки претензій щодо меж та конфігурації земельної ділянки не має.
3. Власниками суміжних земельних ділянок претензій до існуючих меж не заявлено.
4. Межові знаки пред'явлені та передані на зберігання розпоряднику земельної ділянки Головному управлінню Держгеокадастру у Херсонській області, який про адміністративну відповідальність за знищення межових знаків згідно з пунктом "е" частини першої статті 211 Земельного кодексу України та статті 56 Кодексу України про адміністративні правопорушення ознайомлений.



5. Цей акт складений у трьох примірниках, один з яких додається до технічної документації, другий передається виконавцю робіт, третій - розпоряднику земельної ділянки.

Представник Головного управління
Держгеокадастру у Херсонській області
Представник Кіровоградської РФ
ДП "Центр ДЗК"
Представник органу
місцевого самоврядування
Представник землекористувачів

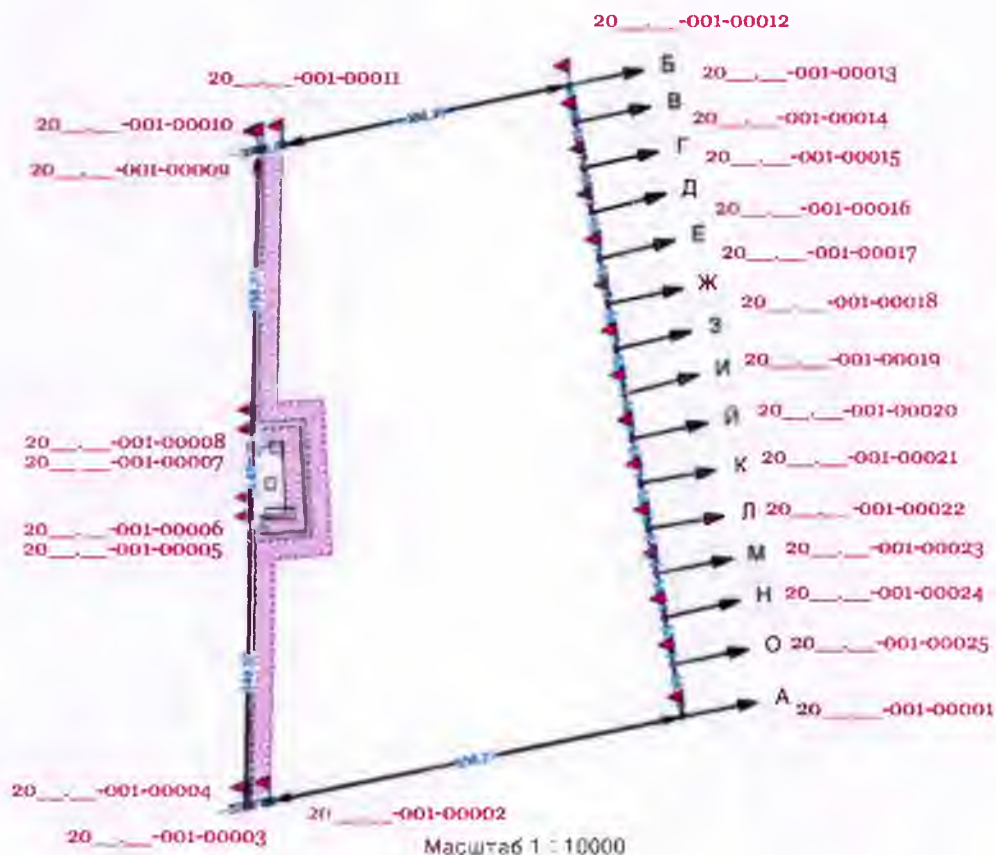


Суміжні землекористувачі

- _____ Ю.Л. Терех
- _____ В.В. Литвиненко
- _____ В.М. Костира
- _____ М.В. Костира
- _____ В.М. Білик
- _____ О.А. Полоніков
- _____ Р.І. Філь
- _____ Р.І. Філь
- _____ І.А. Слященко
- _____ В.Г. Ващенко
- _____ О.М. Псюрніченко
- _____ Н.В. Роменська
- _____ Є.І. Козлова
- _____ Є.І. Козлова
- _____
- _____

СХЕМА

прив'язки межових знаків до об'єктів і контурів місцевості



ОПИС МЕЖ

- від А до Б землі загального користування
- від Б до В землі гр. Тереха Юрія Леонтійовича (кадастровий номер 6525055700:02:048:0012)
- від В до Г землі гр. Литвиненка Віктора Валентиновича (кадастровий номер 6525055700:02:048:0013)
- від Г до Д землі гр. Костирі Володимира Миколайовича (кадастровий номер 6525055700:02:048:0014)
- від Д до Е землі гр. Костирі Миколи Володимировича (кадастровий номер 6525055700:02:048:0015)
- від Е до Є землі гр. Бліка Володимира Миколайовича (кадастровий номер 6525055700:02:048:0016)
- від Є до Ж землі гр. Полонікова Олександра Анатолійовича (кадастровий номер 6525055700:02:048:0017)
- від Ж до З землі гр. Філь Раїси Іванівни (кадастровий номер 6525055700:02:048:0018)
- від З до І землі гр. Філь Раїса Іванівна (кадастровий номер 6525055700:02:048:0019)
- від І до И землі гр. Сляшенка Івана Анатолійовича (кадастровий номер 6525055700:02:048:0020)
- від И до Й землі гр. Ващенко Валерія Григоровича (кадастровий номер 6525055700:02:048:0021)
- від Й до К землі гр. Псюрніченка Олега Миколайовича (кадастровий номер 6525055700:02:048:0022)
- від К до Л землі гр. Роменської Наталії Василівни (кадастровий номер 6525055700:02:001:0093)
- від Л до М землі гр. Козлової Євгенії Іванівни (кадастровий номер 6525055700:02:048:0024)
- від М до А землі гр. Козлової Євгенії Іванівни (кадастровий номер 6525055700:02:048:0025)



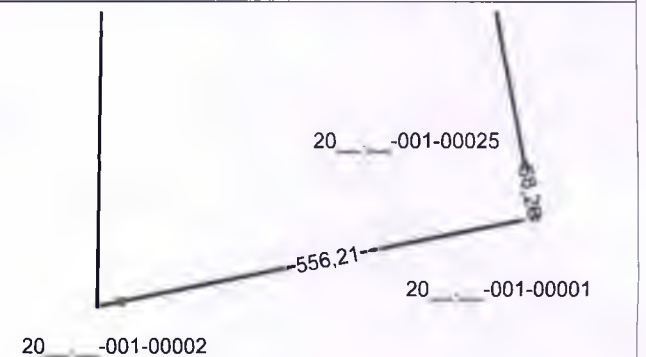
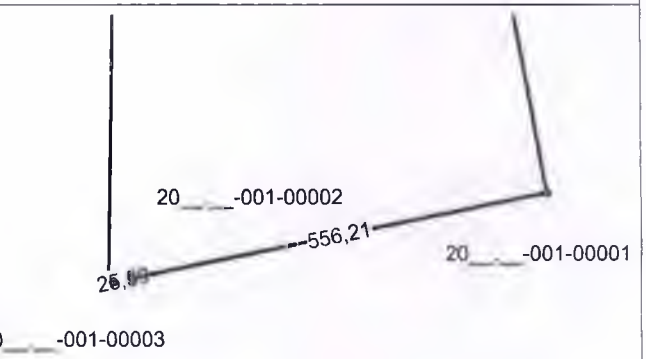
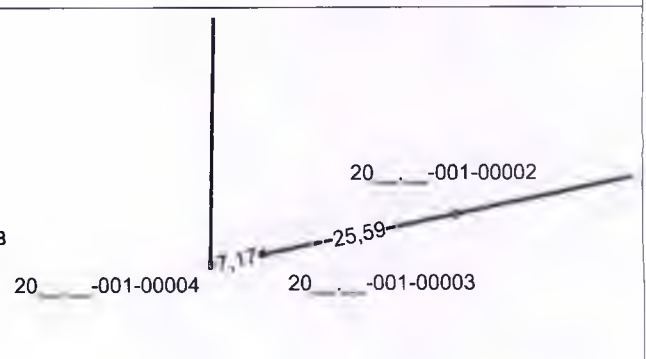

Схему прив'язки/ абрис склав:

Звягінцева Г.Л.

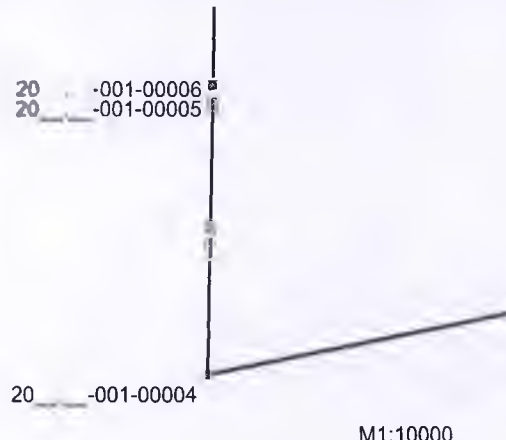


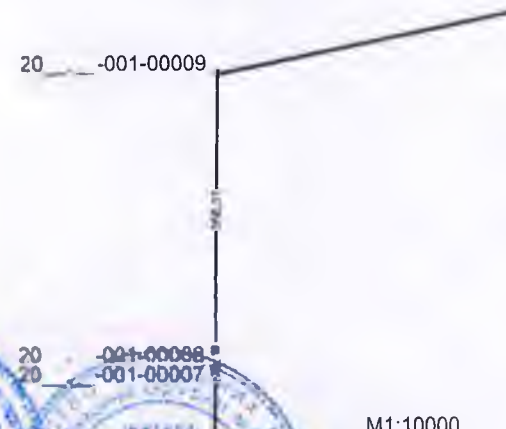
(підпис)

СПИСОК

межових знаків (вид третій) земельної ділянки, переданих на зберігання

№ з/п	Номер знака	Абрис та опис місцезнаходження межового знака
1	20 ___ -001-00001	<p>Межовий знак існуючі господарські шляхи закріплений у південно-східній частині межі земельної ділянки на відстані 68,26 та 556,21 метрів від межових знаків №20 ___ -001-00025 та №20 ___ -001-00002</p>  <p style="text-align: right;">M1:10000</p>
2	20 ___ -001-00002	<p>Межовий знак існуючі господарські шляхи закріплений у південно-західній частині межі земельної ділянки на відстані 556,21 та 25,59 метрів від межових знаків №20 ___ -001-00001 та №20 ___ -001-00003</p>  <p style="text-align: right;">M1:10000</p>
3	20 ___ -001-00003	<p>Межовий знак існуючі господарські шляхи закріплений у південно-західній частині межі земельної ділянки на відстані 25,59 та 7,17 метрів від межових знаків №20 ___ -001-00004, №20 ___ -001-00002 та №20 ___ -001-00004</p>  <p style="text-align: right;">M1:1000</p>
4	20 ___ -001-00004	<p>Межовий знак існуючі господарські шляхи закріплений у південно-західній частині межі земельної ділянки на відстані 7,17 та 348,58 метрів від межових знаків №20 ___ -001-00003 та №20 ___ -001-00005</p>  <p style="text-align: right;">M1:10000</p>



№ з/п	Номер знака	Абрис та опис місцезнаходження межового знака
5	20 ___ -001-00005	<p>Межовий знак існуючі господарські шляхи закріплений у західній частині межі земельної ділянки на відстані 348,58 та 25,11 метрів від межових знаків №20 ___ -001-00004 та №20 ___ -001-00006</p>  <p style="text-align: right;">M1:10000</p>
6	20 ___ -001-00006	<p>Межовий знак існуючі господарські шляхи закріплений у західній частині межі земельної ділянки на відстані 25,11 та 86,85 метрів від межових знаків №20 ___ -001-00005 та №20 ___ -001-00007</p>  <p style="text-align: right;">M1:5000</p>
7	20 ___ -001-00007	<p>Межовий знак існуючі господарські шляхи закріплений у західній частині межі земельної ділянки на відстані 86,85 та 25,11 метрів від межових знаків №20 ___ -001-00006 та №20 ___ -001-00008</p>  <p style="text-align: right;">M1:5000</p>
8	20 ___ -001-00008	<p>Межовий знак існуючі господарські шляхи закріплений у західній частині межі земельної ділянки на відстані 25,11 та 358,31 метрів від межових знаків №20 ___ -001-00007 та №20 ___ -001-00009</p>  <p style="text-align: right;">M1:10000</p>



Кроки межового знака №20 __. __ -001-00001

Кадастровий номер земельної ділянки: 6525055700:02:001:

Виконавець робіт: Звягінцева Г.Л.

Межовий знак існуючі господарські шляхи закріплені у південно-східній частині межі земельної ділянки на відстані 68,26 та 556,21 метрів від межових знаків №20 __. __ -001-00025 та №20 __. __ -001-00002	Опис місцезнаходження
Видимість на межові знаки №20 __. __ -001-00025 та №20 __. __ -001-00002 добра	Видимість на суміжні межові знаки

Кроки межового знака №20 __. __ -001-00002

Кадастровий номер земельної ділянки: 6525055700:02:001:

Виконавець робіт: Звягінцева Г.Л.

Межовий знак існуючі господарські шляхи закріплені у південно-західній частині межі земельної ділянки на відстані 556,21 та 25,59 метрів від межових знаків №20 __. __ -001-00001 та №20 __. __ -001-00003	Опис місцезнаходження
Видимість на межові знаки №20 __. __ -001-00001 та №20 __. __ -001-00003 добра	Видимість на суміжні межові знаки

Кроки межового знака №20 __. __ -001-00003

Кадастровий номер земельної ділянки: 6525055700:02:001:

Виконавець робіт: Звягінцева Г.Л.

Межовий знак існуючі господарські шляхи закріплені у південно-західній частині межі земельної ділянки на відстані 25,59 та 7,17 метрів від межових знаків №20 __. __ -001-00002 та №20 __. __ -001-00004	Опис місцезнаходження
Видимість на межові знаки №20 __. __ -001-00002 та №20 __. __ -001-00004 добра	Видимість на суміжні межові знаки

Кроки межового знака №20 __. __ -001-00004

Кадастровий номер земельної ділянки: 6525055700:02:001:

Виконавець робіт: Звягінцева Г.Л.

Межовий знак існуючі господарські шляхи закріплені у південно-західній частині межі земельної ділянки на відстані 7,17 та 346,58 метрів від межових знаків №20 __. __ -001-00003 та №20 __. __ -001-00005	Опис місцезнаходження
Видимість на межові знаки №20 __. __ -001-00003 та №20 __. __ -001-00005 добра	Видимість на суміжні межові знаки

Склав

Звягінцева Г.Л.

(підпис)

(ініціали та прізвище)

Кроки межового знака №20 __. __ -001-00005

Кадастровий номер земельної ділянки: 6525055700:02:001:

Виконавець робіт: Звягінцева Г.Л.

Межовий знак існуючі господарські шляхи закріплені у західній частині межі земельної ділянки на відстані 348,58 та 25,11 метрів від межових знаків №20 __. __ -001-00004 та №20 __. __ -001-00006	Опис місцезнаходження
Видимість на межові знаки №20 __. __ -001-00004 та №20 __. __ -001-00006 добра	Видимість на суміжні межові знаки

Кроки межового знака №20 __. __ -001-00006

Кадастровий номер земельної ділянки: 6525055700:02:001:

Виконавець робіт: Звягінцева Г.Л.

Межовий знак існуючі господарські шляхи закріплені у західній частині межі земельної ділянки на відстані 25,11 та 86,85 метрів від межових знаків №20 __. __ -001-00005 та №20 __. __ -001-00007	Опис місцезнаходження
Видимість на межові знаки №20 __. __ -001-00005 та №20 __. __ -001-00007 добра	Видимість на суміжні межові знаки

Кроки межового знака №20 __. __ -001-00007

Кадастровий номер земельної ділянки: 6525055700:02:001:

Виконавець робіт: Звягінцева Г.Л.

Межовий знак існуючі господарські шляхи закріплені у західній частині межі земельної ділянки на відстані 86,85 та 25,11 метрів від межових знаків №20 __. __ -001-00006 та №20 __. __ -001-00008	Опис місцезнаходження
Видимість на межові знаки №20 __. __ -001-00006 та №20 __. __ -001-00008 добра	Видимість на суміжні межові знаки

Кроки межового знака №20 __. __ -001-00008

Кадастровий номер земельної ділянки: 6525055700:02:001:

Виконавець робіт: Звягінцева Г.Л.

Межовий знак існуючі господарські шляхи закріплені у західній частині межі земельної ділянки на відстані 25,11 та 358,31 метрів від межових знаків №20 __. __ -001-00007 та №20 __. __ -001-00009	Опис місцезнаходження
Видимість на межові знаки №20 __. __ -001-00007 та №20 __. __ -001-00009 добра	Видимість на суміжні межові знаки



Звягінцева Г.Л.

Склад

(підпис)

(ініціали та прізвище)

Кроки межового знака №20 __. __ -001-00009

Кадастровий номер земельної ділянки: 6525055700:02:001:

Виконавець робіт: Звягінцева Г.Л.

Межовий знакіснуючі господарські шляхи закріпленій у північно-західній частині межі земельної ділянки на відстані 358,31 та 7,21 метрів від межових знаків №20 __. __ -001-00008 та №20 __. __ -001-00010	Опис місцезнаходження
Видимість на межові знаки №20 __. __ -001-00008 та №20 __. __ -001-00010 добра	Видимість на суміжні межові знаки

Кроки межового знака №20 __. __ -001-00010

Кадастровий номер земельної ділянки: 6525055700:02:001:

Виконавець робіт: Звягінцева Г.Л.

Межовий знакіснуючі господарські шляхи закріпленій у північно-західній частині межі земельної ділянки на відстані 7,21 та 25,61 метрів від межових знаків №20 __. __ -001-00009 та №20 __. __ -001-00011	Опис місцезнаходження
Видимість на межові знаки №20 __. __ -001-00009 та №20 __. __ -001-00011 добра	Видимість на суміжні межові знаки

Кроки межового знака №20 __. __ -001-00011

Кадастровий номер земельної ділянки: 6525055700:02:001:

Виконавець робіт: Звягінцева Г.Л.

Межовий знакіснуючі господарські шляхи закріпленій у північно-західній частині межі земельної ділянки на відстані 25,61 та 386,35 метрів від межових знаків №20 __. __ -001-00010 та №20 __. __ -001-00012	Опис місцезнаходження
Видимість на межові знаки №20 __. __ -001-00010 та №20 __. __ -001-00012 добра	Видимість на суміжні межові знаки

Кроки межового знака №20 __. __ -001-00012

Кадастровий номер земельної ділянки: 6525055700:02:001:

Виконавець робіт: Звягінцева Г.Л.

Межовий знакіснуючі господарські шляхи закріпленій у північно-східній частині межі земельної ділянки на відстані 386,35 та 48,28 метрів від межових знаків №20 __. __ -001-00011 та №20 __. __ -001-00013	Опис місцезнаходження
Видимість на межові знаки №20 __. __ -001-00011 та №20 __. __ -001-00013 добра	Видимість на суміжні межові знаки



Склад _____ Звягінцева Г.Л.
(підпис) (ініціали та прізвище)

Кроки межового знака №20 __. __ -001-00013

Кадастровий номер земельної ділянки: 6525055700:02:001:

Виконавець робіт: Звягінцева Г.Л.

Межовий знакіснуючі господарські шляхи закріплені у північно-східній частині межі земельної ділянки на відстані 48,28 та 59,57 метрів від межових знаків №20 __. __ -001-00012 та №20 __. __ -001-00014	Опис місцезнаходження
Видимість на межові знаки №20 __. __ -001-00012 та №20 __. __ -001-00014 добра	Видимість на суміжні межові знаки

Кроки межового знака №20 __. __ -001-00014

Кадастровий номер земельної ділянки: 6525055700:02:001:

Виконавець робіт: Звягінцева Г.Л.

Межовий знакіснуючі господарські шляхи закріплені у північно-східній частині межі земельної ділянки на відстані 59,57 та 59,43 метрів від межових знаків №20 __. __ -001-00013 та №20 __. __ -001-00015	Опис місцезнаходження
Видимість на межові знаки №20 __. __ -001-00013 та №20 __. __ -001-00015 добра	Видимість на суміжні межові знаки

Кроки межового знака №20 __. __ -001-00015

Кадастровий номер земельної ділянки: 6525055700:02:001:

Виконавець робіт: Звягінцева Г.Л.

Межовий знакіснуючі господарські шляхи закріплені у північно-східній частині межі земельної ділянки на відстані 59,43 та 59,31 метрів від межових знаків №20 __. __ -001-00014 та №20 __. __ -001-00016	Опис місцезнаходження
Видимість на межові знаки №20 __. __ -001-00014 та №20 __. __ -001-00016 добра	Видимість на суміжні межові знаки

Кроки межового знака №20 __. __ -001-00016

Кадастровий номер земельної ділянки: 6525055700:02:001:

Виконавець робіт: Звягінцева Г.Л.

Межовий знакіснуючі господарські шляхи закріплені у північно-східній частині межі земельної ділянки на відстані 59,31 та 59,17 метрів від межових знаків №20 __. __ -001-00015 та №20 __. __ -001-00017	Опис місцезнаходження
Видимість на межові знаки №20 __. __ -001-00015 та №20 __. __ -001-00017 добра	Видимість на суміжні межові знаки

Склав

Звягінцева Г.Л.

(підпис) (ініціали та прізвище)

Кроки межового знака №20__.-001-00017

Кадастровий номер земельної ділянки: 6525055700:02:001:

Виконавець робіт: Звягінцева Г.Л.

Межовий знакіснуючі господарські шляхи закріплені у північно-східній частині межі земельної ділянки на відстані 59,17 та 59,07 метрів від межових знаків №20__.-001-00016 та №20__.-001-00018	Опис місцезнаходження
Видимість на межові знаки №20__.-001-00016 та №20__.-001-00018 добра	Видимість на суміжні межові знаки

Кроки межового знака №20__.-001-00018

Кадастровий номер земельної ділянки: 6525055700:02:001:

Виконавець робіт: Звягінцева Г.Л.

Межовий знакіснуючі господарські шляхи закріплені у північно-східній частині межі земельної ділянки на відстані 59,07 та 58,94 метрів від межових знаків №20__.-001-00017 та №20__.-001-00019	Опис місцезнаходження
Видимість на межові знаки №20__.-001-00017 та №20__.-001-00019 добра	Видимість на суміжні межові знаки

Кроки межового знака №20__.-001-00019

Кадастровий номер земельної ділянки: 6525055700:02:001:

Виконавець робіт: Звягінцева Г.Л.

Межовий знакіснуючі господарські шляхи закріплені у східній частині межі земельної ділянки на відстані 58,94 та 58,80 метрів від межових знаків №20__.-001-00018 та №20__.-001-00020	Опис місцезнаходження
Видимість на межові знаки №20__.-001-00018 та №20__.-001-00020 добра	Видимість на суміжні межові знаки

Кроки межового знака №20__.-001-00020

Кадастровий номер земельної ділянки: 6525055700:02:001:

Виконавець робіт: Звягінцева Г.Л.

Межовий знакіснуючі господарські шляхи закріплені у східній частині межі земельної ділянки на відстані 58,80 та 58,71 метрів від межових знаків №20__.-001-00019 та №20__.-001-00021	Опис місцезнаходження
Видимість на межові знаки №20__.-001-00019 та №20__.-001-00021 добра	Видимість на суміжні межові знаки

Склад _____ Звягінцева Г.Л.

(підпис) (ініціали та прізвище)

Кроки межового знака №20 __. __ -001-00021

Кадастровий номер земельної ділянки: 6525055700:02:001:

Виконавець робіт: Звягінцева Г.Л.

Межовий знакиснуючі господарські шляхи закріплений у східній частині межі земельної ділянки на відстані 58,71 та 58,59 метрів від межових знаків №20 __. __ -001-00020 та №20 __. __ -001-00022	Опис місцезнаходження
Видимість на межові знаки №20 __. __ -001-00020 та №20 __. __ -001-00022 добра	Видимість на суміжні межові знаки

Кроки межового знака №20 __. __ -001-00022

Кадастровий номер земельної ділянки: 6525055700:02:001:

Виконавець робіт: Звягінцева Г.Л.

Межовий знакиснуючі господарські шляхи закріплений у східній частині межі земельної ділянки на відстані 58,59 та 58,45 метрів від межових знаків №20 __. __ -001-00021 та №20 __. __ -001-00023	Опис місцезнаходження
Видимість на межові знаки №20 __. __ -001-00021 та №20 __. __ -001-00023 добра	Видимість на суміжні межові знаки

Кроки межового знака №20 __. __ -001-00023

Кадастровий номер земельної ділянки: 6525055700:02:001:

Виконавець робіт: Звягінцева Г.Л.

Межовий знакиснуючі господарські шляхи закріплений у південно-східній частині межі земельної ділянки на відстані 58,45 та 58,33 метрів від межових знаків №20 __. __ -001-00022 та №20 __. __ -001-00024	Опис місцезнаходження
Видимість на межові знаки №20 __. __ -001-00022 та №20 __. __ -001-00024 добра	Видимість на суміжні межові знаки

Кроки межового знака №20 __. __ -001-00024

Кадастровий номер земельної ділянки: 6525055700:02:001:

Виконавець робіт: Звягінцева Г.Л.

Межовий знакиснуючі господарські шляхи закріплений у південно-східній частині межі земельної ділянки на відстані 58,33 та 60,76 метрів від межових знаків №20 __. __ -001-00023 та №20 __. __ -001-00025	Опис місцезнаходження
Видимість на межові знаки №20 __. __ -001-00023 та №20 __. __ -001-00025 добра	Видимість на суміжні межові знаки



Склав _____ Звягінцева Г.Л.
(підпис) (ініціали та прізвище)

Кроки межового знака №20 __. __ -001-00025

Кадастровий номер земельної ділянки: 6525055700:02:001:

Виконавець робіт: Звягінцева Г.Л.

Межовий знакіснюючі господарські шляхи закріпленій у південно-східній частині межі земельної ділянки на відстані 60,76 та 68,26 метрів від межових знаків №20 __. __ -001-00024 та №20 __. __ -001-00001	Опис місцезнаходження
Видимість на межові знаки №20 __. __ -001-00024 та №20 __. __ -001-00001 добра	Видимість на суміжні межові знаки

Склав _____ Звягінцева Г.Л.
(підпис) (ініціали та прізвище)

А К Т
прийому-передачі межових знаків на зберігання

Новомаячківська селищна рада
(назва населеного пункту)

_____ 20__ р.

Ми, що нижче підписалися:

1. Виконавець

2. Розпорядник - Головне управління Держгеокадастру у Херсонській області
у присутності власників/користувачів суміжних земельних ділянок:

від А до Б - землі загального користування

від Б до В - землі гр. Романько Надії Петрівни

від В до Г - землі гр. Чебукиної Любов Олексіївни

від Г до Д - землі гр. Валової Надії Іванівни

від Д до Е - землі гр. Смагіна Олександра Васильовича

від Е до Є - землі гр. Смагіна Василя Миколайовича

від Є до Ж - землі гр. Смагіна Василя Миколайовича

від Ж до З - землі гр. Смагіна Сергія Миколайовича

від З до І - землі гр. Ляшенко Тетяни Миколаївни

від І до И - землі гр. Молчанової Ніни Василівни

від И до Й - землі гр. Молчанової Любов Іванівни

від Й до К - землі гр. Молчанової Любов Іванівни

від К до Л - землі гр. Харченко Лідії Іванівни

від Л до М - землі гр. Дерій Наталі Анатоліївни

від М до Н - землі гр. Віднічука Анатолія Володимировича

від Н до О - землі гр. Пруцького Анатолія Івановича

від О до П - землі гр. Жигуліної Людмили Миколаївни

від П до Р - землі гр. Костіна Валентина Володимировича

від Р до С - землі гр. Костіна Валентина Володимировича

від С до Т - землі гр. Кучеренко Ірини Миколаївни

від Т до У - землі гр. Костирі Тетяни Вікторівни

від У до Ф - землі гр. Гришиної Наталі Вікторівни

від Ф до Х - землі гр. Трунова Ігора Івановича

від Х до в - землі гр. Лелеко Таїси Іванівни

від в до А - землі гр. Лелеки Павла Гавриловича

склали цей акт про таке:

1. Межі земельної ділянки з кадастровим номером 6525055700:02:001: **0572** яка знаходиться на території Новомаячківської селищної ради Олешківського району Херсонської області площею 33, 6228 га, наданої користувачу земельної ділянки Новомаячківській державній сортопробувній станції для розміщення сортопробувної станції закріпленні в натурі (на місцевості) межовими знаками встановленого зразка у кількості 36 шт. Схема прив'язки межових знаків до об'єктів і контурів місцевості/абрис(кроки) додається.

2. Розпорядник земельної ділянки претензій щодо меж та конфігурації земельної ділянки не має.

3. Власниками суміжних земельних ділянок претензій до існуючих меж не заявлено.



4. Межові знаки пред'явлені та передані на зберігання розпоряднику земельної ділянки Головному управлінню Держгеокадастру у Херсонській області, який про адміністративну відповідальність за знищення межових знаків згідно з пунктом "е" частини першої статті 211 Земельного кодексу України та статті 56 Кодексу України про адміністративні правопорушення ознайомлений.

5. Цей акт складений у трьох примірниках, один з яких додається до технічної документації, другий передається виконавцю робіт, третій - розпоряднику земельної ділянки.

Представник Головного управління

Держгеокадастру у Херсонській області

Представник Кіровоградської РФ

ДП "Центр ДЗК"

Представник органу

місцевого самоврядування

Представник землекористувача

Суміжні землекористувачі

_____ Н.П. Романько Надії Петрівни

_____ Л.О.Чебукина

_____ Н.І. Валова

_____ О.В. Смагін

_____ В.М. Смагін

_____ В.М. Смагін

_____ С.М. Смагін

_____ Т.М. Ляшенко

_____ Н.В. Молчанова

_____ Л.І. Молчанова

_____ Л.І. Молчанова

_____ Л.І. Харченко

_____ Н.А. Дерій

_____ А.В. Віднічук

_____ А.І. Пруцький

_____ Л.М. Жигуліна

_____ В.В. Костін

_____ В.В. Костін

_____ І.М. Кучеренко

_____ Т.В. Костира

_____ Н.В. Гришина

_____ І.І. Трунов

_____ Т.І. Лелеко

_____ П.Г. Лелеко

А К Т
прийому-передачі межових знаків на зберігання

Новомаячківська селищна рада
(назва населеного пункту)

_____20__р.

Ми, що нижче підписалися:

1. Виконавець

2. Розпорядник - Головне управління Держгеокадастру у Херсонській області
у присутності власників/користувачів суміжних земельних ділянок:

від А до Б - землі загального користування

від Б до В - землі гр. Романько Надії Петрівни

від В до Г - землі гр. Чебукиної Любов Олексіївни

від Г до Д - землі гр. Вальної Надії Іванівни

від Д до Е - землі гр. Смагіна Олександра Васильовича

від Е до Є - землі гр. Смагіна Василя Миколайовича

від Є до Ж - землі гр. Смагіна Василя Миколайовича

від Ж до З - землі гр. Смагіна Сергія Миколайовича

від З до І - землі гр. Ляшенко Тетяни Миколаївни

від І до И - землі гр. Молчанової Ніни Василівни

від И до Й - землі гр. Молчанової Любов Іванівни

від Й до К - землі гр. Молчанової Любов Іванівни

від К до Л - землі гр. Харченко Лідії Іванівни

від Л до М - землі гр. Дерій Наталі Анатоліївни

від М до Н - землі гр. Віднічука Анатолія Володимировича

від Н до О - землі гр. Пруцького Анатолія Івановича

від О до П - землі гр. Жигуліної Людмили Миколаївни

від П до Р - землі гр. Костіна Валентина Володимировича

від Р до С - землі гр. Костіна Валентина Володимировича

від С до Т - землі гр. Кучеренко Ірини Миколаївни

від Т до У - землі гр. Костирі Тетяни Вікторівни

від У до Ф - землі гр. Гришиної Наталі Вікторівни

від Ф до Х - землі гр. Трунова Ігора Івановича

від Х до в - землі гр. Лелеко Таїси Іванівни

від в до А - землі гр. Лелеки Павла Гавриловича

склали цей акт про таке:

1. Межі земельної ділянки з кадастровим номером 6525055700:02:001: **0572** , яка знаходиться на території Новомаячківської селищної ради Олешківського району Херсонської області площею 33, 6228 га, наданої користувачу земельної ділянки Новомаячківській державній сортопробувній станції для розміщення сортопробувної станції закріпленні в натурі (на місцевості) межовими знаками встановленого зразка у кількості 36 шт. Схема прив'язки межових знаків до об'єктів і контурів місцевості/абрис(кроки) додається.

2. Розпорядник земельної ділянки претензій щодо меж та конфігурації земельної ділянки не має.

3. Власниками суміжних земельних ділянок претензій до існуючих меж не заявлено.



4. Межові знаки пред'явлені та передані на зберігання розпоряднику земельної ділянки Головному управлінню Держгеокадастру у Херсонській області, який про адміністративну відповідальність за знищення межових знаків згідно з пунктом "е" частини першої статті 211 Земельного кодексу України та статті 56 Кодексу України про адміністративні правопорушення ознайомлений.

5. Цей акт складений у трьох примірниках, один з яких додається до технічної документації, другий передається виконавцю робіт, третій - розпоряднику земельної ділянки.

Представник Головного управління
Держгеокадастру у Херсонській області

Представник Кіровоградської РО

ДП "Центр ДЗК"

Представник органу

місцевого самоврядування

Представник землекористувачів

Суміжні землекористувачі

Н.П. Романько Надії Петрівни

Л.О. Чебукина

Н.І. Валова

О.В. Смагін

В.М. Смагін

В.М. Смагін

С.М. Смагін

Т.М. Ляшенко

Н.В. Молчанова

Л.І. Молчанова

Л.І. Молчанова

Л.І. Харченко

Н.А. Дерій

А.В. Віднічук

А.І. Пруцький

Л.М. Жигуліна

В.В. Костін

В.В. Костін

І.М. Кучеренко

Т.В. Костира

Н.В. Гришина

І.І. Трунов

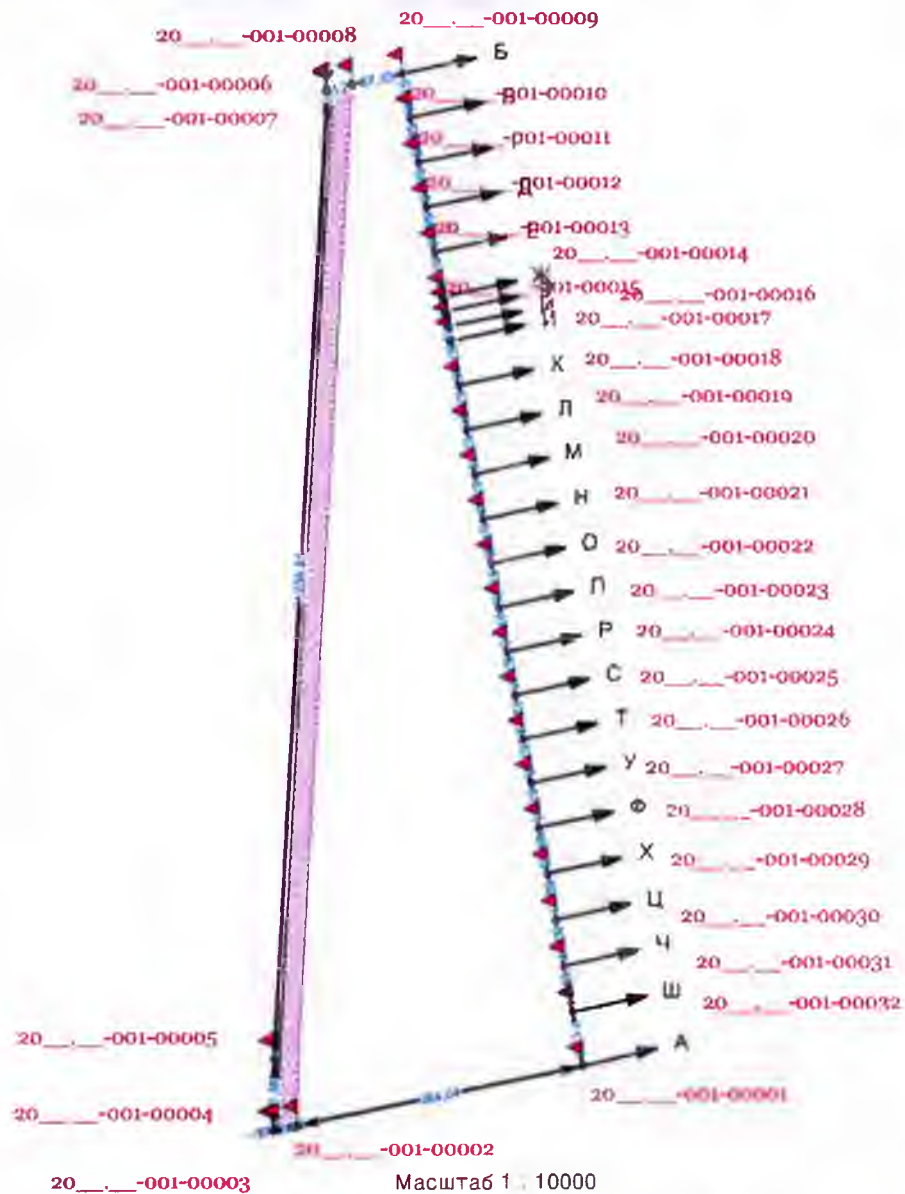
Т.І. Делеко

І.І. Делеко



СХЕМА

прив'язки межових знаків до об'єктів і контурів місцевості



ОПИС МЕЖ

від А до Б	землі загального користування	від Л до М	землі гр. Дегрій Наталі Анатоліївни (кадастровий номер 6525055700:02:046:0013)
від Б до В	землі гр. Романько Надії Петрівни (кадастровий номер 6525055700:02:046:0001)	від М до Н	землі гр. Віднічука Анатолія Володимировича (кадастровий номер 6525055700:02:046:0014)
від В до Г	землі гр. Чебукиної Любов Олексіївни (кадастровий номер 6525055700:02:046:0002)	від Н до О	землі гр. Пруцького Анатолія Івановича (кадастровий номер 6525055700:02:046:0015)
від Г до Д	землі гр. Валової Надії Іванівни (кадастровий номер відсутній 6525055700:02:046:0003)	від О до П	землі гр. Жигуліної Людмили Миколаївни (кадастровий номер 6525055700:02:046:0016)
від Д до Е	землі гр. Смагіна Олександра Васильовича (кадастровий номер 6525055700:02:046:0004)	від П до Р	землі гр. Костіна Валентина Володимировича (кадастровий номер 6525055700:02:046:0017)
від Е до Є	землі гр. Смагіна Василя Миколайовича (кадастровий номер 6525055700:02:046:0005)	від Р до С	землі гр. Костіна Валентина Володимировича (кадастровий номер 6525055700:02:046:0018)
від Є до Ж	землі гр. Смагіна Василя Миколайовича (кадастровий номер 6525055700:02:046:0006)	від С до Т	землі гр. Кучеренко Ірини Миколаївни (кадастровий номер 6525055700:02:046:0019)
від Ж до З	землі гр. Смагіна Сергія Миколайовича (кадастровий номер 6525055700:02:046:0007)	від Т до У	землі гр. Костири Тетяни Вікторівни (кадастровий номер 6525055700:02:046:0020)
від З до І	землі гр. Ляшенко Тетяни Миколаївни (кадастровий номер 6525055700:02:046:0008)	від У до Ф	землі гр. Гришківної Наталі Вікторівни (кадастровий номер 6525055700:02:046:0021)
від І до Й	землі гр. Молчанової Ніни Василівни (кадастровий номер 6525055700:02:046:0009)	від Ф до Х	землі гр. Тимощук Івана Івановича (кадастровий номер 6525055700:02:046:0022)
від Й до ІІ	землі гр. Молчанової Любов Іванівни (кадастровий номер 6525055700:02:046:0010)	від Х до в	землі гр. Лисенко Павла Івановича (кадастровий номер 6525055700:02:046:0023)
від ІІ до К	землі гр. Молчанової Любов Іванівни (кадастровий номер 6525055700:02:046:0011)	від в до А	землі гр. Лисенко Павла Івановича (кадастровий номер 6525055700:02:046:0024)
від К до Л	землі гр. Харченко Лідії Іванівни (кадастровий номер 6525055700:02:046:0012)		

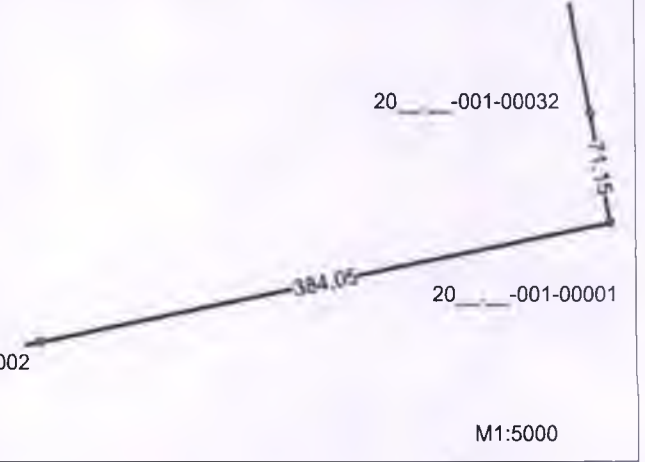
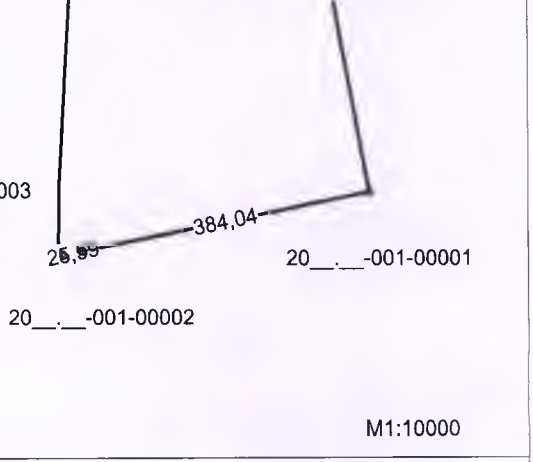
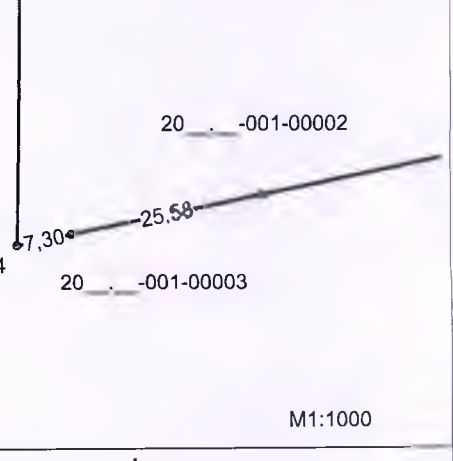

Схему прив'язки/ абрис склав:

(підпис)


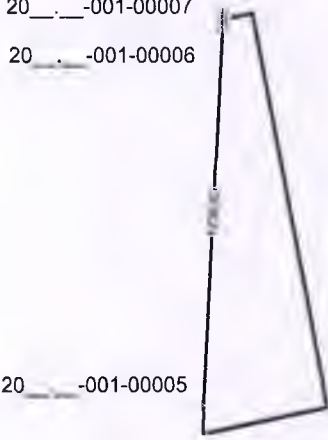
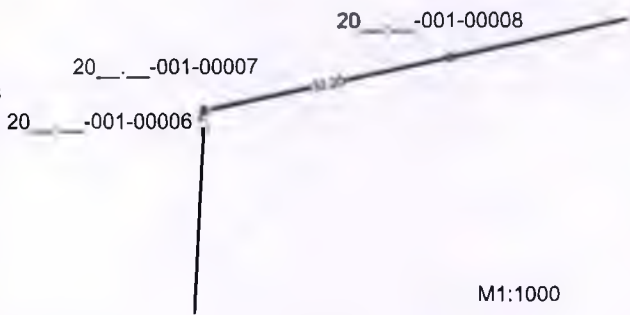



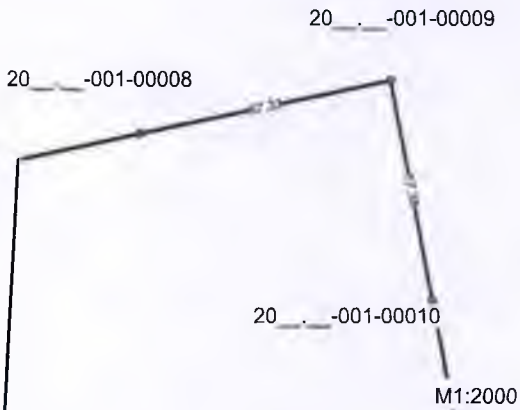
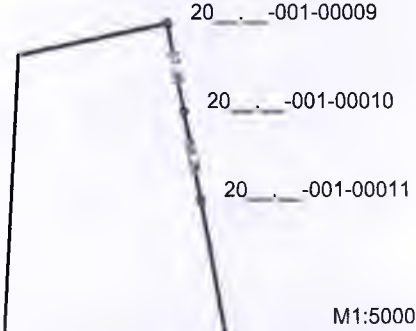
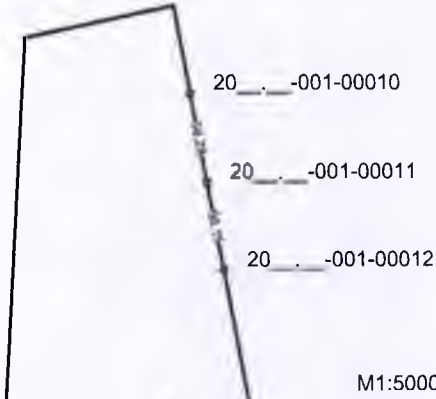

СПИСОК


межових знаків (вид третій) земельної ділянки, переданих на зберігання

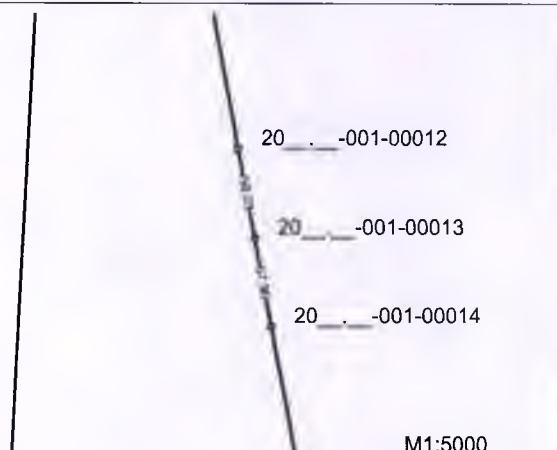
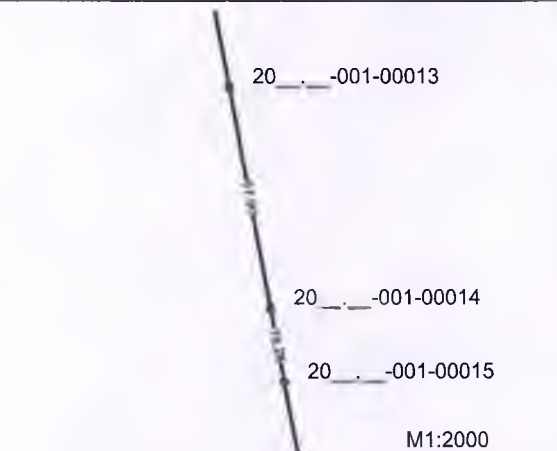
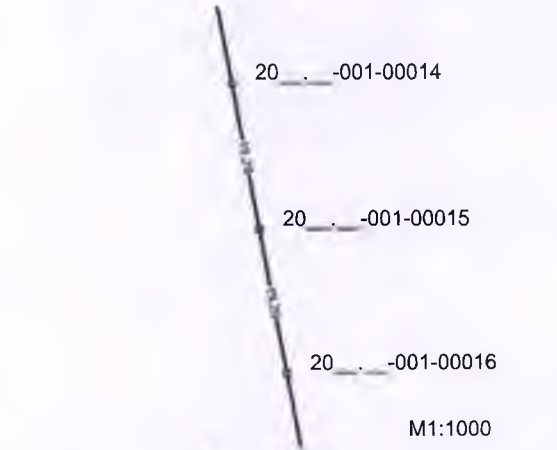

№ з/п	Номер знака	Абрис та опис місцезнаходження межового знака
1	20 ___ -001-00001	<p>Межовий знак існуючі господарські шляхи закріплений у південно-східній частині межі земельної ділянки на відстані 71,15 та 384,04 метрів від межових знаків №20 ___ -001-00032 та №20 ___ -001-00002</p>  <p>M1:5000</p>
2	20 ___ -001-00002	<p>Межовий знак існуючі господарські шляхи закріплений у південно-західній частині межі земельної ділянки на відстані 384,04 та 25,58 метрів від межових знаків №20 ___ -001-00001 та №20 ___ -001-00003</p>  <p>M1:10000</p>
3	20 ___ -001-00003	<p>Межовий знак існуючі господарські шляхи закріплений у південно-західній частині межі земельної ділянки на відстані 25,58 та 7,30 метрів від межових знаків №20 ___ -001-00004, №20 ___ -001-00002 та №20 ___ -001-00004</p>  <p>M1:1000</p>
4	20 ___ -001-00004	<p>Межовий знак існуючі господарські шляхи закріплений у південно-західній частині межі земельної ділянки на відстані 7,30 та 91,38 метрів від межових знаків №20 ___ -001-00003 та №20 ___ -001-00005</p>  <p>M1:2000</p>




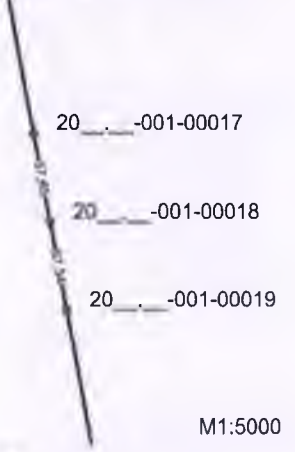
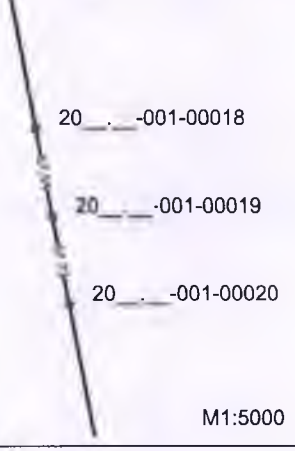

№ з/п	Номер знака	Абрис та опис місцезнаходження межового знака
5	20___-001-00005	<p>Межовий знак існує господарські шляхи закріплений у південно-західній частині межі земельної ділянки на відстані 91,38 та 1238,83 метрів від межових знаків №20___-001-00004 та №20___-001-00006</p>  <p>M1:25000</p>
6	20___-001-00006	<p>Межовий знак існує господарські шляхи закріплений у північно-західній частині межі земельної ділянки на відстані 1238,83 та 2,76 метрів від межових знаків №20___-001-00005 та №20___-001-00007</p>  <p>M1:25000</p>
7	20___-001-00007	<p>Межовий знак існуючі господарські шляхи закріплений у північно-західній частині межі земельної ділянки на відстані 2,76 та 33,20 метрів від межових знаків №20___-001-00006 та №20___-001-00008</p>  <p>M1:1000</p>
8	20___-001-00008	<p>Межовий знак існуючі господарські шляхи закріплений у північно-західній частині межі земельної ділянки на відстані 33,20 та 67,32 метрів від межових знаків №20___-001-00007 та №20___-001-00009</p>  <p>M1:2000</p>

№ з/п	Номер знака	Абрис та опис місцезнаходження межового знака
9	20...-001-00009	<p>Межовий знакіснуючі господарські шляхи закріплений у північній частині межі земельної ділянки на відстані 67,32 та 57,38 метрів від межових знаків №20...-001-00008 та №20...-001-00010</p> 
10	20...-001-00010	<p>Межовий знакіснуючі господарські шляхи закріплений у північній частині межі земельної ділянки на відстані 57,38 та 58,28 метрів від межових знаків №20...-001-00009 та №20...-001-00011</p> 
11	20...-001-00011	<p>Межовий знакіснуючі господарські шляхи закріплений у північній частині межі земельної ділянки на відстані 58,28 та 58,15 метрів від межових знаків №20...-001-00010 та №20...-001-00012</p> 
12	20...-001-00012	<p>Межовий знакіснуючі господарські шляхи закріплений у північній частині межі земельної ділянки на відстані 58,15 та 58,03 метрів від межових знаків №20...-001-00011 та №20...-001-00013</p> 


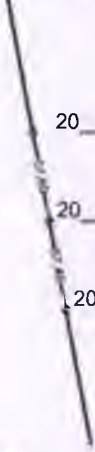

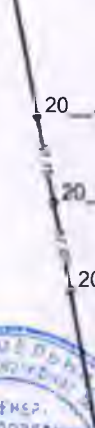


№ з/п	Номер знака	Абрис та опис місцезнаходження межового знака
13	20__-001-00013	<p>Межовий знак існує господарські шляхи закріплений у північній частині межі земельної ділянки на відстані 58,03 та 57,90 метрів від межових знаків №20__-001-00012 та №20__-001-00014</p> 
14	20__-001-00014	<p>Межовий знак існує господарські шляхи закріплений у північній частині межі земельної ділянки на відстані 57,90 та 19,28 метрів від межових знаків №20__-001-00013 та №20__-001-00015</p> 
15	20__-001-00015	<p>Межовий знак існуючі господарські шляхи закріплений у північній частині межі земельної ділянки на відстані 19,28 та 19,26 метрів від межових знаків №20__-001-00014 та №20__-001-00016</p> 
16	20__-001-00016	<p>Межовий знак існуючі господарські шляхи закріплений у північній частині межі земельної ділянки на відстані 19,26 та 19,24 метрів від межових знаків №20__-001-00015 та №20__-001-00017</p> 







№ з/п	Номер знака	Абрис та опис місцезнаходження межового знака
17	20__-001-00017	<p>Межовий знакісну очі господарські шляхи закріплений у північній частині межі земельної ділянки на відстані 19,24 та 57,65 метрів від межових знаків №20__-001-00016 та №20__-001-00018</p> 
18	20__-001-00018	<p>Межовий знакісну очі господарські шляхи закріплений у північно-східній частині межі земельної ділянки на відстані 57,65 та 57,54 метрів від межових знаків №20__-001-00017 та №20__-001-00019</p> 
19	20__-001-00019	<p>Межовий знакіснуючі господарські шляхи закріплений у північно-східній частині межі земельної ділянки на відстані 57,54 та 57,73 метрів від межових знаків №20__-001-00018 та №20__-001-00020</p> 
20	20__-001-00020	<p>Межовий знакіснуючі господарські шляхи закріплений у північно-східній частині межі земельної ділянки на відстані 57,73 та 57,82 метрів від межових знаків №20__-001-00019 та №20__-001-00021</p> 


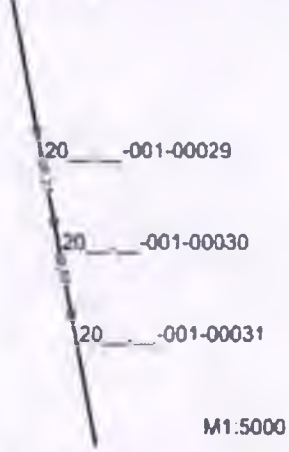

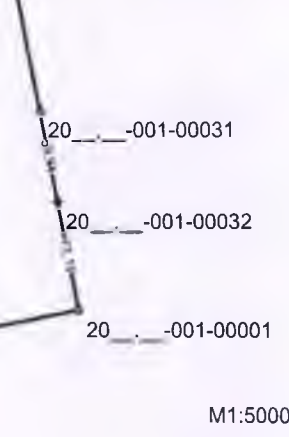


№ з/п	Номер знака	Абрис та опис місцезнаходження межового знака
21	20__-001-00021	<p>Межовий знак існує у господарській шляхи закріплений у північно-східній частині межі земельної ділянки на відстані 57,82 та 57,69 метрів від межових знаків №20__-001-00020 та №20__-001-00022</p>  <p style="text-align: right;">M1:5000</p>
22	20__-001-00022	<p>Межовий знак існує у господарській шляхи закріплений у східній частині межі земельної ділянки на відстані 57,69 та 57,40 метрів від межових знаків №20__-001-00021 та №20__-001-00023</p>  <p style="text-align: right;">M1:5000</p>
23	20__-001-00023	<p>Межовий знак існує у господарській шляхи закріплений у східній частині межі земельної ділянки на відстані 57,40 та 57,15 метрів від межових знаків №20__-001-00022 та №20__-001-00024</p>  <p style="text-align: right;">M1:5000</p>
24	20__-001-00024	<p>Межовий знак існує у господарській шляхи закріплений у східній частині межі земельної ділянки на відстані 57,15 та 57,07 метрів від межових знаків №20__-001-00023 та №20__-001-00025</p>  <p style="text-align: right;">M1:5000</p>



№ з/п	Номер знака	Абрис та опис місцезнаходження межового знака
25	20___-001-00025	<p>Межовий знак існує у господарські шляхи закріплений у східній частині межі земельної ділянки на відстані 57,07 та 57,12 метрів від межових знаків №20___-001-00024 та №20___-001-00026</p> 
26	20___-001-00026	<p>Межовий знак існує у господарські шляхи закріплений у південно-східній частині межі земельної ділянки на відстані 57,12 та 57,35 метрів від межових знаків №20___-001-00025 та №20___-001-00027</p> 
27	20___-001-00027	<p>Межовий знак існуючі господарські шляхи закріплений у південно-східній частині межі земельної ділянки на відстані 57,35 та 57,91 метрів від межових знаків №20___-001-00026 та №20___-001-00028</p> 
28	20___-001-00028	<p>Межовий знак існуючі господарські шляхи закріплений у південно-східній частині межі земельної ділянки на відстані 57,91 та 59,53 метрів від межових знаків №20___-001-00027 та №20___-001-00029</p> 



№ з/п	Номер знака	Абрис та опис місцезнаходження межового знака
29	20__-001-00029	<p>Межовий знак існує у господарській шляхи закріплений у південно-східній частині межі земельної ділянки на відстані 59,53 та € 0,21 метрів від межових знаків №20__-001-00028 та №20__-001-00030</p> 
30	20__-001-00030	<p>Межовий знак існує у господарській шляхи закріплений у південно-східній частині межі земельної ділянки на відстані 60,21 та € 0,07 метрів від межових знаків №20__-001-00029 та №20__-001-00031</p> 
31	20__-001-00031	<p>Межовий знак існуючі господарські шляхи закріплений у південно-східній частині межі земельної ділянки на відстані 60,07 та 59,94 метрів від межових знаків №20__-001-00030 та №20__-001-00032</p> 
32	20__-001-00032	<p>Межовий знак існуючі господарські шляхи закріплений у південно-східній частині межі земельної ділянки на відстані 59,94 та 71,15 метрів від межових знаків №20__-001-00031 та №20__-001-00001</p> 

Здав

(підпис)

Зв'язішнена Г.Л.

(ініціали та прізвище)

Прийняв

(підпис)

Кроки межового знака №20 __. __ -001-00001

Кадастровий номер земельної ділянки: 6525055700:02:001:

Виконавець робіт: Звягінцева Г.Л.

Межовий знакиснуючі господарські шляхи закріплений у південно-східній частині межі земельної ділянки на відстані 71,15 та 384,04 метрів від межових знаків №20 __. __ -001-00032 та №20 __. __ -001-00002	Опис місцезнаходження
Видимість на межові знаки №20 __. __ -001-00032 та №20 __. __ -001-00002 добра	Видимість на суміжні межові знаки

Кроки межового знака №20 __. __ -001-00002

Кадастровий номер земельної ділянки: 6525055700:02:001:

Виконавець робіт: Звягінцева Г.Л.

Межовий знакиснуючі господарські шляхи закріплений у південно-західній частині межі земельної ділянки на відстані 384,04 та 25,58 метрів від межових знаків №20 __. __ -001-00001 та №20 __. __ -001-00003	Опис місцезнаходження
Видимість на межові знаки №20 __. __ -001-00001 та №20 __. __ -001-00003 добра	Видимість на суміжні межові знаки

Кроки межового знака №20 __. __ -001-00003

Кадастровий номер земельної ділянки: 6525055700:02:001:

Виконавець робіт: Звягінцева Г.Л.

Межовий знакиснуючі господарські шляхи закріплений у південно-західній частині межі земельної ділянки на відстані 25,58 та 7,30 метрів від межових знаків №20 __. __ -001-00002 та №20 __. __ -001-00004	Опис місцезнаходження
Видимість на межові знаки №20 __. __ -001-00002 та №20 __. __ -001-00004 добра	Видимість на суміжні межові знаки

Кроки межового знака №20 __. __ -001-00004

Кадастровий номер земельної ділянки: 6525055700:02:001:

Виконавець робіт: Звягінцева Г.Л.

Межовий знакиснуючі господарські шляхи закріплений у південно-західній частині межі земельної ділянки на відстані 7,30 та 91,38 метрів від межових знаків №20 __. __ -001-00003 та №20 __. __ -001-00005	Опис місцезнаходження
Видимість на межові знаки №20 __. __ -001-00003 та №20 __. __ -001-00005 добра	Видимість на суміжні межові знаки

Склав _____ Звягінцева Г.Л.
(підпис) (ініціали та прізвище)

Кроки межового знака №20 __. __ -001-00005

Кадастровий номер земельної ділянки: 6525055700:02:001:

Виконавець робіт: Звягінцева Г.Л.

Межовий знак існуючі господарські шляхи закріплені у південно-західній частині межі земельної ділянки на відстані 91,38 та 1238,83 метрів від межових знаків №20 __. __ -001-00004 та №20 __. __ -001-00006	Опис місцезнаходження
Видимість на межові знаки №20 __. __ -001-00004 та №20 __. __ -001-00006 добра	Видимість на суміжні межові знаки

Кроки межового знака №20 __. __ -001-00006

Кадастровий номер земельної ділянки: 6525055700:02:001:

Виконавець робіт: Звягінцева Г.Л.

Межовий знак існуючі господарські шляхи закріплені у північно-західній частині межі земельної ділянки на відстані 1238,83 та 2,76 метрів від межових знаків №20 __. __ -001-00005 та №20 __. __ -001-00007	Опис місцезнаходження
Видимість на межові знаки №20 __. __ -001-00005 та №20 __. __ -001-00007 добра	Видимість на суміжні межові знаки

Кроки межового знака №20 __. __ -001-00007

Кадастровий номер земельної ділянки: 6525055700:02:001:

Виконавець робіт: Звягінцева Г.Л.

Межовий знак існуючі господарські шляхи закріплені у північно-західній частині межі земельної ділянки на відстані 2,76 та 33,20 метрів від межових знаків №20 __. __ -001-00006 та №20 __. __ -001-00008	Опис місцезнаходження
Видимість на межові знаки №20 __. __ -001-00006 та №20 __. __ -001-00008 добра	Видимість на суміжні межові знаки

Кроки межового знака №20 __. __ -001-00008

Кадастровий номер земельної ділянки: 6525055700:02:001:

Виконавець робіт: Звягінцева Г.Л.

Межовий знак існуючі господарські шляхи закріплені у північно-західній частині межі земельної ділянки на відстані 33,20 та 67,32 метрів від межових знаків №20 __. __ -001-00007 та №20 __. __ -001-00009	Опис місцезнаходження
Видимість на межові знаки №20 __. __ -001-00007 та №20 __. __ -001-00009 добра	Видимість на суміжні межові знаки

Склав _____ Звягінцева Г.Л.
(підпис) (ініціали та прізвище)

Кроки межового знака №20__.-001-00009

Кадастровий номер земельної ділянки: 6525055700:02:001:

Виконавець робіт: Звягінцева Г.Л.

Межовий знакиснуючі господарські шляхи закріплений у північній частині межі земельної ділянки на відстані 67,32 та 57,38 метрів від межових знаків №20__.-001-00008 та №20__.-001-00010

Опис місцезнаходження

Видимість на межові знаки
№20__.-001-00008 та №20__.-001-00010
добраВидимість на суміжні
межові знаки**Кроки межового знака №20__.-001-00010**

Кадастровий номер земельної ділянки: 6525055700:02:001:

Виконавець робіт: Звягінцева Г.Л.

Межовий знакиснуючі господарські шляхи закріплений у північній частині межі земельної ділянки на відстані 57,38 та 58,28 метрів від межових знаків №20__.-001-00009 та №20__.-001-00011

Опис місцезнаходження

Видимість на межові знаки
№20__.-001-00009 та №20__.-001-00011
добраВидимість на суміжні
межові знаки**Кроки межового знака №20__.-001-00011**

Кадастровий номер земельної ділянки: 6525055700:02:001:

Виконавець робіт: Звягінцева Г.Л.

Межовий знакиснуючі господарські шляхи закріплений у північній частині межі земельної ділянки на відстані 58,28 та 58,15 метрів від межових знаків №20__.-001-00010 та №20__.-001-00012

Опис місцезнаходження

Видимість на межові знаки
№20__.-001-00010 та №20__.-001-00012
добраВидимість на суміжні
межові знаки**Кроки межового знака №20__.-001-00012**

Кадастровий номер земельної ділянки: 6525055700:02:001:

Виконавець робіт: Звягінцева Г.Л.

Межовий знакиснуючі господарські шляхи закріплений у північній частині межі земельної ділянки на відстані 58,15 та 58,03 метрів від межових знаків №20__.-001-00011 та №20__.-001-00013

Опис місцезнаходження

Видимість на межові знаки
№20__.-001-00011 та №20__.-001-00013
добраВидимість на суміжні
межові знакиСклав _____ Звягінцева Г.Л.
(підпис) (ініціали та прізвище)

Кроки межового знака №20__.-001-00013

Кадастровий номер земельної ділянки: 6525055700:02:001:

Виконавець робіт: Звягінцева Г.Л.

Межовий знакиснуючі господарські шляхи закріплений у північній частині межі земельної ділянки на відстані 58,03 та 57,90 метрів від межових знаків №20__.-001-00012 та №20__.-001-00014	Опис місцезнаходження
Видимість на межові знаки №20__.-001-00012 та №20__.-001-00014 добра	Видимість на суміжні межові знаки

Кроки межового знака №20__.-001-00014

Кадастровий номер земельної ділянки: 6525055700:02:001:

Виконавець робіт: Звягінцева Г.Л.

Межовий знакиснуючі господарські шляхи закріплений у північній частині межі земельної ділянки на відстані 57,90 та 19,28 метрів від межових знаків №20__.-001-00013 та №20__.-001-00015	Опис місцезнаходження
Видимість на межові знаки №20__.-001-00013 та №20__.-001-00015 добра	Видимість на суміжні межові знаки

Кроки межового знака №20__.-001-00015

Кадастровий номер земельної ділянки: 6525055700:02:001:

Виконавець робіт: Звягінцева Г.Л.

Межовий знакиснуючі господарські шляхи закріплений у північній частині межі земельної ділянки на відстані 19,28 та 19,26 метрів від межових знаків №20__.-001-00014 та №20__.-001-00016	Опис місцезнаходження
Видимість на межові знаки №20__.-001-00014 та №20__.-001-00016 добра	Видимість на суміжні межові знаки

Кроки межового знака №20__.-001-00016

Кадастровий номер земельної ділянки: 6525055700:02:001:

Виконавець робіт: Звягінцева Г.Л.

Межовий знакиснуючі господарські шляхи закріплений у північній частині межі земельної ділянки на відстані 19,26 та 19,24 метрів від межових знаків №20__.-001-00015 та №20__.-001-00017	Опис місцезнаходження
Видимість на межові знаки №20__.-001-00015 та №20__.-001-00017 добра	Видимість на суміжні межові знаки

Склав

Звягінцева Г.Л.

(підпис)

(ініціали та прізвище)

Кроки межового знака №20__.-001-00017

Кадастровий номер земельної ділянки: 6525055700:02:001:

Виконавець робіт: Звягінцева Г.Л.

Межовий знакиснуючі господарські шляхи закріплений у північній частині межі земельної ділянки на відстані 19,24 та 57,65 метрів від межових знаків №20__.-001-00016 та №20__.-001-00018	Опис місцезнаходження
Видимість на межові знаки №20__.-001-00016 та №20__.-001-00018 добра	Видимість на суміжні межові знаки

Кроки межового знака №20__.-001-00018

Кадастровий номер земельної ділянки: 6525055700:02:001:

Виконавець робіт: Звягінцева Г.Л.

Межовий знакиснуючі господарські шляхи закріплений у північно-східній частині межі земельної ділянки на відстані 57,65 та 57,54 метрів від межових знаків №20__.-001-00017 та №20__.-001-00019	Опис місцезнаходження
Видимість на межові знаки №20__.-001-00017 та №20__.-001-00019 добра	Видимість на суміжні межові знаки

Кроки межового знака №20__.-001-00019

Кадастровий номер земельної ділянки: 6525055700:02:001:

Виконавець робіт: Звягінцева Г.Л.

Межовий знакиснуючі господарські шляхи закріплений у північно-східній частині межі земельної ділянки на відстані 57,54 та 57,73 метрів від межових знаків №20__.-001-00018 та №20__.-001-00020	Опис місцезнаходження
Видимість на межові знаки №20__.-001-00018 та №20__.-001-00020 добра	Видимість на суміжні межові знаки

Кроки межового знака №20__.-001-00020

Кадастровий номер земельної ділянки: 6525055700:02:001:

Виконавець робіт: Звягінцева Г.Л.

Межовий знакиснуючі господарські шляхи закріплений у північно-східній частині межі земельної ділянки на відстані 57,73 та 57,82 метрів від межових знаків №20__.-001-00019 та №20__.-001-00021	Опис місцезнаходження
Видимість на межові знаки №20__.-001-00019 та №20__.-001-00021 добра	Видимість на суміжні межові знаки

Склав _____ Звягінцева Г.Л.
(підпис) (ініціали та прізвище)

Кроки межового знака №20 __. __ -001-00021

Кадастровий номер земельної ділянки: 6525055700:02:001:

Виконавець робіт: Звягінцева Г.Л.

Межовий знакіснуючі господарські шляхи закріплені у північно-східній частині межі земельної ділянки на відстані 57,82 та 57,69 метрів від межових знаків №20 __. __ -001-00020 та №20 __. __ -001-00022	Опис місцезнаходження
Видимість на межові знаки №20 __. __ -001-00020 та №20 __. __ -001-00022 добра	Видимість на суміжні межові знаки

Кроки межового знака №20 __. __ -001-00022

Кадастровий номер земельної ділянки: 6525055700:02:001:

Виконавець робіт: Звягінцева Г.Л.

Межовий знакіснуючі господарські шляхи закріплені у східній частині межі земельної ділянки на відстані 57,69 та 57,40 метрів від межових знаків №20 __. __ -001-00021 та №20 __. __ -001-00023	Опис місцезнаходження
Видимість на межові знаки №20 __. __ -001-00021 та №20 __. __ -001-00023 добра	Видимість на суміжні межові знаки

Кроки межового знака №20 __. __ -001-00023

Кадастровий номер земельної ділянки: 6525055700:02:001:

Виконавець робіт: Звягінцева Г.Л.

Межовий знакіснуючі господарські шляхи закріплені у східній частині межі земельної ділянки на відстані 57,40 та 57,15 метрів від межових знаків №20 __. __ -001-00022 та №20 __. __ -001-00024	Опис місцезнаходження
Видимість на межові знаки №20 __. __ -001-00022 та №20 __. __ -001-00024 добра	Видимість на суміжні межові знаки

Кроки межового знака №20 __. __ -001-00024

Кадастровий номер земельної ділянки: 6525055700:02:001:

Виконавець робіт: Звягінцева Г.Л.

Межовий знакіснуючі господарські шляхи закріплені у східній частині межі земельної ділянки на відстані 57,15 та 57,07 метрів від межових знаків №20 __. __ -001-00023 та №20 __. __ -001-00025	Опис місцезнаходження
Видимість на межові знаки №20 __. __ -001-00023 та №20 __. __ -001-00025 добра	Видимість на суміжні межові знаки

Склав _____ Звягінцева Г.Л.
(підпис) (ініціали та прізвище)

Кроки межового знака №20__.-001-00025

Кадастровий номер земельної ділянки: 6525055700:02:001:

Виконавець робіт: Звягінцева Г.Л.

Межовий знакиснуючі господарські шляхи закріплений у східній частині межі земельної ділянки на відстані 57,07 та 57,12 метрів від межових знаків №20__.-001-00024 та №20__.-001-00026	Опис місцезнаходження
Видимість на межові знаки №20__.-001-00024 та №20__.-001-00026 добра	Видимість на суміжні межові знаки

Кроки межового знака №20__.-001-00026

Кадастровий номер земельної ділянки: 6525055700:02:001:

Виконавець робіт: Звягінцева Г.Л.

Межовий знакиснуючі господарські шляхи закріплений у південно-східній частині межі земельної ділянки на відстані 57,12 та 57,35 метрів від межових знаків №20__.-001-00025 та №20__.-001-00027	Опис місцезнаходження
Видимість на межові знаки №20__.-001-00025 та №20__.-001-00027 добра	Видимість на суміжні межові знаки

Кроки межового знака №20__.-001-00027

Кадастровий номер земельної ділянки: 6525055700:02:001:

Виконавець робіт: Звягінцева Г.Л.

Межовий знакиснуючі господарські шляхи закріплений у південно-східній частині межі земельної ділянки на відстані 57,35 та 57,91 метрів від межових знаків №20__.-001-00026 та №20__.-001-00028	Опис місцезнаходження
Видимість на межові знаки №20__.-001-00026 та №20__.-001-00028 добра	Видимість на суміжні межові знаки

Кроки межового знака №20__.-001-00028

Кадастровий номер земельної ділянки: 6525055700:02:001:

Виконавець робіт: Звягінцева Г.Л.

Межовий знакиснуючі господарські шляхи закріплений у південно-східній частині межі земельної ділянки на відстані 57,91 та 59,53 метрів від межових знаків №20__.-001-00027 та №20__.-001-00029	Опис місцезнаходження
Видимість на межові знаки №20__.-001-00027 та №20__.-001-00029 добра	Видимість на суміжні межові знаки

Склав _____ Звягінцева Г.Л.
(підпис) (ініціали та прізвище)

Кроки межового знака №20 __. __ -001-00029

Кадастровий номер земельної ділянки: 6525055700:02:001:

Виконавець робіт: Звягінцева Г.Л.

Межовий знакіснуючі господарські шляхи закріплені у південно-східній частині межі земельної ділянки на відстані 59,53 та 60,21 метрів від межових знаків №20 __. __ -001-00028 та №20 __. __ -001-00030	Опис місцезнаходження
Видимість на межові знаки №20 __. __ -001-00028 та №20 __. __ -001-00030 добра	Видимість на суміжні межові знаки

Кроки межового знака №20 __. __ -001-00030

Кадастровий номер земельної ділянки: 6525055700:02:001:

Виконавець робіт: Звягінцева Г.Л.

Межовий знакіснуючі господарські шляхи закріплені у південно-східній частині межі земельної ділянки на відстані 60,21 та 60,07 метрів від межових знаків №20 __. __ -001-00029 та №20 __. __ -001-00031	Опис місцезнаходження
Видимість на межові знаки №20 __. __ -001-00029 та №20 __. __ -001-00031 добра	Видимість на суміжні межові знаки

Кроки межового знака №20 __. __ -001-00031

Кадастровий номер земельної ділянки: 6525055700:02:001:

Виконавець робіт: Звягінцева Г.Л.

Межовий знакіснуючі господарські шляхи закріплені у південно-східній частині межі земельної ділянки на відстані 60,07 та 59,94 метрів від межових знаків №20 __. __ -001-00030 та №20 __. __ -001-00032	Опис місцезнаходження
Видимість на межові знаки №20 __. __ -001-00030 та №20 __. __ -001-00032 добра	Видимість на суміжні межові знаки

Кроки межового знака №20 __. __ -001-00032

Кадастровий номер земельної ділянки: 6525055700:02:001:

Виконавець робіт: Звягінцева Г.Л.

Межовий знакіснуючі господарські шляхи закріплені у південно-східній частині межі земельної ділянки на відстані 59,94 та 71,15 метрів від межових знаків №20 __. __ -001-00031 та №20 __. __ -001-00001	Опис місцезнаходження
Видимість на межові знаки №20 __. __ -001-00031 та №20 __. __ -001-00001 добра	Видимість на суміжні межові знаки

Склав _____ Звягінцева Г.Л.

(підпис) (ініціали та прізвище)

СХЕМА

прив'язки межових знаків до об'єктів і контурів місцевості




Масштаб 1 : 25000

ОПИС МЕЖ

від А до Б	землі загального користування	від Р до С	землі гр.землі гр. Карпенко Надії Анатоліївни (кадастровий номер 6525055700:02:042:0018)
від Б до В	землі гр.землі гр. Віднічук Анатолія Володимировича (кадастровий номер 6525055700:02:042:0001)	від С до Т	землі гр.землі гр. Савіна Івана Івановича (кадастровий номер 6525055700:02:042:0019)
від В до Г	землі гр.землі гр. Петухової Наталії Іванівни (кадастровий номер 6525055700:02:042:0002)	від Т до У	землі гр.землі гр. Шмакової Поліни Михайлівни (кадастровий номер 6525055700:02:042:0020)
від Г до Д	землі гр.землі гр. Петухової Наталії Іванівни (кадастровий номер 6525055700:02:042:0003)	від У до Ф	землі гр.землі гр. Стрижака Володимира Андрійовича (кадастровий номер 6525055700:02:042:0021)
від Д до Е	землі гр.землі гр. Пуляєвої Тетяни Вікторівни (кадастровий номер 6525055700:02:042:0004)	від Ф до Х	землі гр.землі гр. Саксаулова Геннадія Никифоровича (кадастровий номер 6525055700:02:042:0022)
від Е до Є	землі гр.землі гр. Пуляєвої Наталії Вікторівни (кадастровий номер 6525055700:02:042:0005)	від Х до в	землі гр.землі гр. Воробкало Любов Миколаївни (кадастровий номер 6525055700:02:042:0023)
від Є до Ж	землі гр.землі гр. Крилової Галини Дмитрівни (кадастровий номер 6525055700:02:042:0006)	від в до з	землі гр.землі гр. Гамової Олександри Семенівни (кадастровий номер 6525055700:02:001:0473)
від Ж до З	землі гр.землі гр. Насирової Надії Миколаївни (кадастровий номер 6525055700:02:042:0007)	від з до т	землі гр.землі гр. Пуляєва Володимира Володимировича (кадастровий номер 6525055700:02:042:0025)
від З до І	землі гр.землі гр. Літвінско Ганни Миколаївни (кадастровий номер 6525055700:02:042:0008)	від т до и	землі гр.землі гр. Сидорюк Ганни Яківни (кадастровий номер 6525055700:02:042:0026)
від І до И	землі гр.землі гр. Засульського Олексія Анатолійовича (кадастровий номер 6525055700:02:042:0009)	від и до т	землі гр.землі гр. Трубаєвої Марії Іванівни (кадастровий номер 6525055700:02:042:0027)
від И до Й	землі гр.землі гр. Молчанової Лідії Василівни (кадастровий номер 6525055700:02:042:0010)	від т до л	землі гр.землі гр. Барапа Віктора Івановича (кадастровий номер 6525055700:02:042:0028)
від Й до К	землі гр.землі гр. Молчанової Лідії Василівни (кадастровий номер 6525055700:02:042:0011)	від л до	землі гр.землі гр. Задирко Людмили Миколаївни (кадастровий номер 6525055700:02:042:0029)
від К до Л	землі гр.землі гр. Верескун Валентини Вікторівни (кадастровий номер 6525055700:02:042:0012)	від л до	землі гр.землі гр. Єришова Дмитрія Івановича (кадастровий номер 6525055700:02:042:0030)
від Л до М	землі гр.землі гр. Насирова Радика Михайловича (кадастровий номер 6525055700:02:001:0310)	від л до	землі гр.землі гр. Задирко Олексія Івановича (кадастровий номер 6525055700:02:042:0031)
від М до Н	землі гр.землі гр. Насирова Михайла Радиковича (кадастровий номер 6525055700:02:042:0014)	від л до	землі гр.землі гр. Задирко Тетяни Василівни (кадастровий номер 6525055700:02:042:0032)
від Н до О	землі гр.землі гр. Наумова Анатолія Івановича (кадастровий номер 6525055700:02:042:0015)	від л до	землі гр.землі гр. Задирко Світлани Іванівни (кадастровий номер 6525055700:02:042:0033)
від О до П	землі державної власності (кадастровий номер 6525055700:02:001:0472)	від л до	землі гр.землі гр. Задирко Людмили Миколаївни (кадастровий номер 6525055700:02:042:0034)
від П до Р	землі гр.землі гр. Савіної Ірини Дмитрівни (кадастровий номер 6525055700:02:042:0017)	від л до А	землі гр.землі гр. Задирко Людмили Миколаївни (кадастровий номер 6525055700:02:042:0035)

Прив'язка межових знаків/ абипис склав:

Звягінцева Г.Л.



А К Т

прийому-передачі межових знаків на зберігання

Новомаячківська селищна рада
(назва населеного пункту)

" _____ " _____ 20__ р.

Ми, що нижче підписалися:

1. Виконавець

2. Розпорядник - Головне управління Держгеокадастру у Херсонській області у присутності власників/користувачів суміжних земельних ділянок:

від А до Б - землі загального користування

від Б до В - землі гр. Віднічук Анатолія Володимировича

від В до Г - землі гр. Петухової Наталії Іванівни

від Г до Д - землі гр. Петухової Наталії Іванівни

від Д до Е - землі гр. Пуляєвої Тетяни Вікторівни

від Е до Є - землі гр. Пуляєвої Наталії Вікторівни

від Є до Ж - землі гр. Крилової Галини Дмитрівни

від Ж до З - землі гр. Насирової Надії Миколаївни

від З до І - землі гр. Літвіненко Ганни Миколаївни

від І до Й - землі гр. Засульського Олексія Анатолійовича

від Й до І - землі гр. Молчанової Лідії Василівни

від І до К - землі гр. Молчанової Лідії Василівни

від К до Л - землі гр. Верескун Валентини Вікторівни

від Л до М - землі гр. Насирова Радика Михайловича

від М до Н - землі гр. Насирова Михайла Радиковича

від Н до О - землі гр. Наумова Анатолія Івановича

від О до П - землі державної власності

від П до Р - землі гр. Саніної Ірини Дмитрівни

від Р до С - землі гр. Карпенко Надії Анатоліївни

від С до Т - землі гр. Саніна Івана Івановича

від Т до У - землі гр. Шмакової Поліни Михайлівни

від У до Ф - землі гр. Стрижачка Володимира Андрійовича

від Ф до Х - землі гр. Саксаулова Геннадія Никифоровича

від Х до в - землі гр. Воробкало Любов Миколаївни

від в до а - землі гр. Гамової Олександри Семенівни

від а до т - землі гр. Пуляєва Володимира Володимировича

від т до и - землі гр. Сидорюк Ганни Яківни

від и до т - землі гр. Трубаєвої Марії Іванівни

від т до - землі гр. Барана Віктора Івановича

від до - землі гр. Задирко Людмили Миколаївни

від до - землі гр. Єрохіної Євдокії Федорівни

від до - землі гр. Єрохіної Євдокії Федорівни

від до - землі гр. Болдінової Тамари Василівни

від до - землі гр. Шатохіна Євгена Вікторовича

від до А - землі гр. Сичова Максима Олександровича

склали цей акт про таке:

1. Межі земельної ділянки з кадастровим номером 6525055700:02:001: **0569** , яка знаходиться на території Новомаячківської селищної ради Олешківського району Херсонської області площею 81, 8354 га, наданої користувачу земельної ділянки Новомаячківській державній сортовипробувній станції для розміщення сортовипробувної станції закріпленні в натурі (на місцевості) межовими знаками встановленого зразка у кількості 51 шт. Схема прив'язки межових знаків до об'єктів і контурів місцевості/абрис(кроки) додається.

2. Розпорядник земельної ділянки претензій щодо меж та конфігурації земельної ділянки не має.

3. Власниками суміжних земельних ділянок претензій до існуючих меж не заявлено.

4. Межові знаки пред'явлені та передані на зберігання розпоряднику земельної ділянки Головному управлінню Держгеокадастру у Херсонській області, який про адміністративну відповідальність за знищення межових знаків згідно з пунктом "е" частини першої статті 211 Земельного кодексу України та статті 56 Кодексу України про адміністративні правопорушення ознайомлений.



5. Цей акт складений у трьох примірниках, один з яких додається до технічної документації, другий передається виконавцю робіт, третій - розпоряднику земельної ділянки.

Представник Головного управління
Держгеокадастру у Херсонській області
Представник Кіровоградської РФ
ДП "Центр ДЗК"

Представник органу
місцевого самоврядування

Представник землекористувачів

Суміжні землекористувачі


А.В. Вілічук
Н.І. Петухова
Н.І. Петухова
Т.В. Пуляєва
Н.В. Пуляєва
Г.Д. Крилова
Н.М. Насирова
Г.М. Літвіненко
О.А.т Засульський
Л.В. Молчанова
Л.В. Молчанова
В.В. Верескун
Р.М. Насиров
М.Р. Насиров
А.І. Наумов
І.Д. Саніна
Н.А. Карпенко
І.І. Санін
П.М. Шмакова
В.А. Стрижак
Г.Н. Саксаулов
Л.М. Воробкало
О.С. Гамова
В.В. Пуляєв
Г.Я. Сидорюк
М.І. Грубаєва
В.І. Баран
Л.М. Задирко
Є.Ф. Єрохіна
Є.Ф. Єрохіна
Т.В. Болдінова
Є.В. Шатохін
М.О. Сичов

А К Т

прийому-передачі межових знаків на зберігання

Новомаячківська селищна рада
(назва населеного пункту)

" " _____ 20__ р.

Ми, що нижче підписалися:

1. Виконавець

2. Розпорядник - Головне управління Держгеокадастру у Херсонській області
у присутності власників/користувачів суміжних земельних ділянок:

від А до Б - землі загального користування
від Б до В - землі гр. Віднічук Анатолія Володимировича
від В до Г - землі гр. Петухової Наталії Іванівни
від Г до Д - землі гр. Петухової Наталії Іванівни
від Д до Е - землі гр. Пуляєвої Тетяни Вікторівни
від Е до Є - землі гр. Пуляєвої Наталії Вікторівни
від Є до Ж - землі гр. Крилової Галини Дмитрівни
від Ж до З - землі гр. Насирової Надії Миколаївни
від З до І - землі гр. Літвіненко Ганни Миколаївни
від І до И - землі гр. Засульського Олексія Анатолійовича
від И до Й - землі гр. Молчанової Лідії Василівни
від Й до К - землі гр. Молчанової Лідії Василівни
від К до Л - землі гр. Верескун Валентини Вікторівни
від Л до М - землі гр. Насирова Радика Михайловича
від М до Н - землі гр. Насирова Михайла Радиковича
від Н до О - землі гр. Наумова Анатолія Івановича
від О до П - землі державної власності
від П до Р - землі гр. Саніної Ірини Дмитрівни
від Р до С - землі гр. Карпенко Надії Анатоліївни
від С до Т - землі гр. Саніна Івана Івановича
від Т до У - землі гр. Шмакової Поліни Михайлівни
від У до Ф - землі гр. Стрижака Володимира Андрійовича
від Ф до Х - землі гр. Саксаулова Геннадія Никифоровича
від Х до в - землі гр. Воробкало Любов Миколаївни
від в до а - землі гр. Гамової Олександри Семенівни
від а до т - землі гр. Пуляєва Володимира Володимировича
від т до и - землі гр. Сидорюк Ганни Яківни
від и до т - землі гр. Трубаєвої Марії Іванівни
від т до - землі гр. Барана Віктора Івановича
від до - землі гр. Задирко Людмили Миколаївни
від до - землі гр. Єрохіної Євдокії Федорівни
від до - землі гр. Єрохіної Євдокії Федорівни
від до - землі гр. Болдінової Тамари Василівни
від до - землі гр. Шатохіна Євгена Вікторовича
від до А - землі гр. Сичова Максима Олександровича

склали цей акт про таке:

1. Межі земельної ділянки з кадастровим номером 6525055700:02:001: **0569** , яка знаходиться на території Новомаячківської селищної ради Олешківського району Херсонської області площею 81, 8354 га, наданої користувачу земельної ділянки Новомаячківській державній сортовипробувній станції для розміщення сортовипробувної станції закріпленні в натурі (на місцевості) межовими знаками встановленого зразка у кількості 51 шт. Схема прив'язки межових знаків до об'єктів і контурів місцевості/абрис(кроки) додається.
2. Розпорядник земельної ділянки претензій щодо меж та конфігурації земельної ділянки не має.
3. Власниками суміжних земельних ділянок претензій до існуючих меж не заявлено.
4. Межові знаки пред'явлені та передані на зберігання розпоряднику земельної ділянки Головному управлінню Держгеокадастру у Херсонській області, який про адміністративну відповідальність за знищення межових знаків згідно з пунктом "е" частини першої статті 211 Земельного кодексу України та статті 56 Кодексу України про адміністративні правопорушення ознайомлений.



5. Цей акт складений у трьох примірниках, один з яких додається до технічної документації, другий передається виконавцю робіт, третій - розпоряднику земельної ділянки.

Представник Головного управління
Держгеокадастру у Херсонській області
Представник Кіровоградської
ДП "Центр ДЗК"
Представник органу
місцевого самоврядування
Представник землекористувачів:

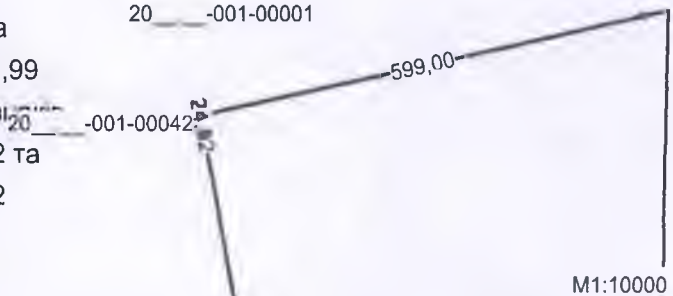
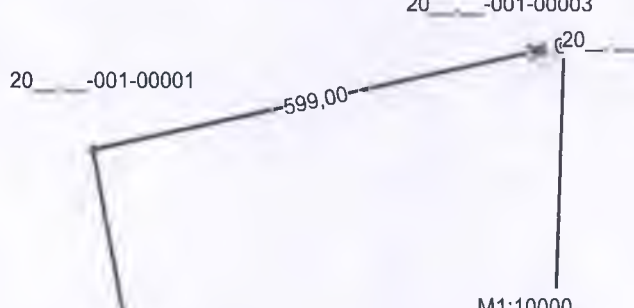
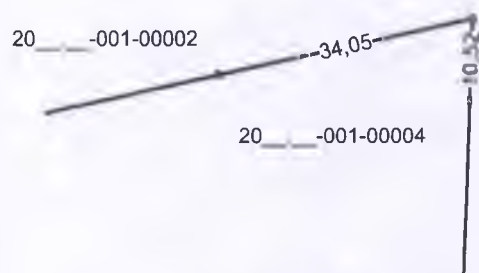



Суміжні землекористувачі

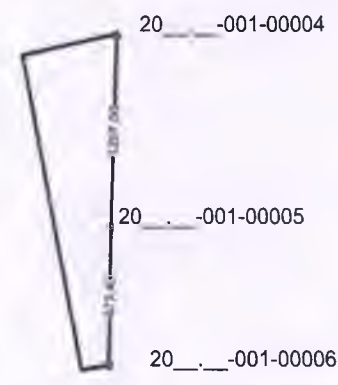
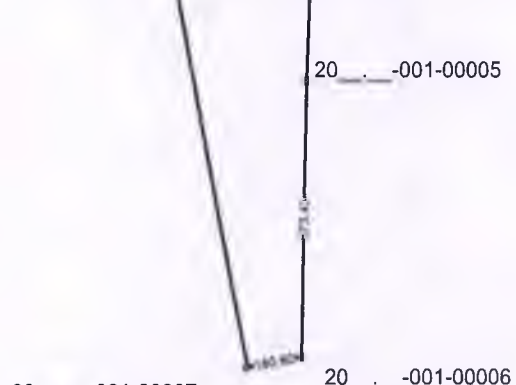


_____ А.В. Відлук
_____ Н.І. Петухова
_____ Н.І. Петухова
_____ Т.В. Пуляєва
_____ Н.В. Пуляєва
_____ Г.Д. Крилова
_____ Н.М. Насирова
_____ Г.М. Літвіненко
_____ О.А.т Засульський
_____ Л.В. Молчанова
_____ Л.В. Молчанова
_____ В.В. Верескун
_____ Р.М. Насиров
_____ М.Р. Насиров
_____ А.І. Наумов
_____ І.Д. Саніна
_____ Н.А. Карпенко
_____ І.І. Санін
_____ П.М. Шмакова
_____ В.А. Стрижак
_____ Г.Н. Саксаулов
_____ Л.М. Воробкало
_____ О.С. Гамова
_____ В.В. Пуляєв
_____ Г.Я. Сидорюк
_____ М.І. Трубаєва
_____ В.І. Баран
_____ Л.М. Задирко
_____ Є.Ф. Єрохіна
_____ Є.Ф. Єрохіна
_____ Т.В. Болдінова
_____ Є.В. Шатохін
_____ М.О. Сичов

СПИСОК

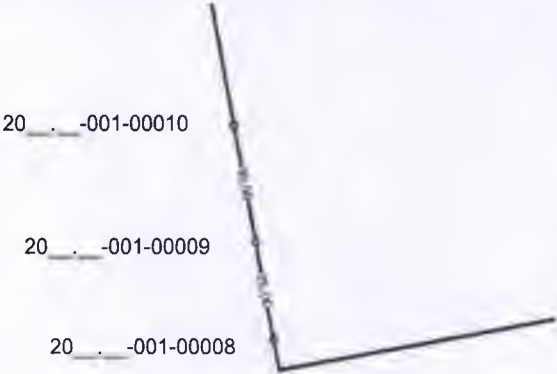



межових знаків (вид третій) земельної ділянки, переданих на зберігання

№ з/п	Номер знака	Абрис та опис місцезнаходження межового знака
1	20 ___ -001-00001	<p>Межовий знак існуючі господарські шляхи закріплений у північно-західній частині межі земельної ділянки на відстані 24,82 та 598,99 метрів від межових знаків №20 ___ -001-00042 та №20 ___ -001-00002</p> 
2	20 ___ -001-00002	<p>Межовий знак існуючі господарські шляхи закріплений у північно-східній частині межі земельної ділянки на відстані 598,99 та 34,05 метрів від межових знаків №20 ___ -001-00001 та №20 ___ -001-00003</p> 
3	20 ___ -001-00003	<p>Межовий знак існуючі господарські шляхи закріплений у північно-східній частині межі земельної ділянки на відстані 34,05 та 10,52 метрів від межових знаків №20 ___ -001-00002 та №20 ___ -001-00004</p> 
4	20 ___ -001-00004	<p>Межовий знак існуючі господарські шляхи закріплений у північно-східній частині межі земельної ділянки на відстані 10,52 та 1207,00 метрів від межових знаків №20 ___ -001-00003 та №20 ___ -001-00005</p> 







№ з/п	Номер знака	Абрис та опис місцезнаходження межового знака
5	20 ___ -001-00005	<p>Межовий знакіснуючі господарські шляхи закріплений у східній частині межі земельної ділянки на відстані 1207,00 та 873,43 метрів від межових знаків №20 ___ -001-00004 та №20 ___ -001-00006</p>  <p style="text-align: right;">M1:50000</p>
6	20 ___ -001-00006	<p>Межовий знакіснуючі господарські шляхи закріплений у південно-східній частині межі земельної ділянки на відстані 873,43 та 180,60 метрів від межових знаків №20 ___ -001-00005 та №20 ___ -001-00007</p>  <p style="text-align: right;">M1:25000</p>
7	20 ___ -001-00007	<p>Межовий знакіснуючі господарські шляхи закріплений у південній частині межі земельної ділянки на відстані 180,60 та 8,00 метрів від межових знаків №20 ___ -001-00006 та №20 ___ -001-00008</p>  <p style="text-align: right;">M1:5000</p>
8	20 ___ -001-00008	<p>Межовий знакіснуючі господарські шляхи закріплений у південній частині межі земельної ділянки на відстані 8,00 та 25,00 метрів від межових знаків №20 ___ -001-00007 та №20 ___ -001-00006</p>  <p style="text-align: right;">M1:1000</p>


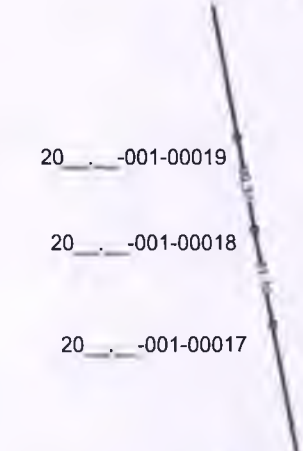
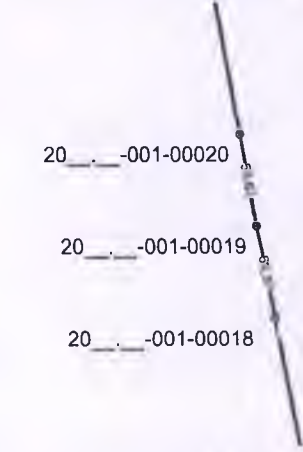



№ з/п	Номер знака	Абрис та опис місцезнаходження межового знака
9	20 ___ -001-00009	<p>Межовий знак існуючі господарські шляхи закріплений у південній частині межі земельної ділянки на відстані 25,00 та 30,06 метрів від межових знаків №20 ___ -001-00008 та №20 ___ -001-00010</p>  <p style="text-align: right;">M1:2000</p>
10	20 ___ -001-00010	<p>Межовий знак існуючі господарські шляхи закріплений у південній частині межі земельної ділянки на відстані 30,06 та 62,95 метрів від межових знаків №20 ___ -001-00009 та №20 ___ -001-00011</p>  <p style="text-align: right;">M1:2000</p>
11	20 ___ -001-00011	<p>Межовий знак існуючі господарські шляхи закріплений у південній частині межі земельної ділянки на відстані 62,95 та 62,98 метрів від межових знаків №20 ___ -001-00010 та №20 ___ -001-00012</p>  <p style="text-align: right;">M1:5000</p>
12	20 ___ -001-00012	<p>Межовий знак існуючі господарські шляхи закріплений у південній частині межі земельної ділянки на відстані 62,98 та 62,97 метрів від межових знаків №20 ___ -001-00011 та №20 ___ -001-00013</p>  <p style="text-align: right;">M1:5000</p>



№ з/п	Номер знака	Абрис та опис місцезнаходження межового знака
13	20__-001-00013	<p>Межовий знакіснуючі господарські шляхи закріплений у південній частині межі земельної ділянки на відстані 62,97 та 62,99 метрів від межових знаків №20__-001-00012 та №20__-001-00014</p> <p>20__-001-00014 20__-001-00013 20__-001-00012</p>  <p>M1:5000</p>
14	20__-001-00014	<p>Межовий знакіснуючі господарські шляхи закріплений у південній частині межі земельної ділянки на відстані 62,99 та 62,99 метрів від межових знаків №20__-001-00013 та №20__-001-00015</p> <p>20__-001-00015 20__-001-00014 20__-001-00013</p>  <p>M1:5000</p>
15	20__-001-00015	<p>Межовий знакіснуючі господарські шляхи закріплений у південній частині межі земельної ділянки на відстані 62,99 та 62,52 метрів від межових знаків №20__-001-00014 та №20__-001-00016</p> <p>20__-001-00016 20__-001-00015 20__-001-00014</p>  <p>M1:5000</p>
16	20__-001-00016	<p>Межовий знакіснуючі господарські шляхи закріплений у південній частині межі земельної ділянки на відстані 62,52 та 61,78 метрів від межових знаків №20__-001-00015 та №20__-001-00017</p> <p>20__-001-00017 20__-001-00016</p>  <p>M1:5000</p>







№ з/п	Номер знака	Абрис та опис місцезнаходження межового знака
17	20___-001-00017	<p>Межовий знакіснуючі господарські шляхи закріплений у південній частині межі земельної ділянки на відстані 61,78 та 61,10 метрів від межових знаків №20___-001-00016 та №20___-001-00018</p>  <p style="text-align: right;">M1:5000</p>
18	20___-001-00018	<p>Межовий знакіснуючі господарські шляхи закріплений у південній частині межі земельної ділянки на відстані 61,10 та 60,37 метрів від межових знаків №20___-001-00017 та №20___-001-00019</p>  <p style="text-align: right;">M1:5000</p>
19	20___-001-00019	<p>Межовий знакіснуючі господарські шляхи закріплений у південно-західній частині межі земельної ділянки на відстані 60,37 та 59,62 метрів від межових знаків №20___-001-00018 та №20___-001-00020</p>  <p style="text-align: right;">M1:5000</p>
20	20___-001-00020	<p>Межовий знакіснуючі господарські шляхи закріплений у південно-західній частині межі земельної ділянки на відстані 59,62 та 58,96 метрів від межових знаків №20___-001-00019 та №20___-001-00017</p>  <p style="text-align: right;">M1:5000</p>

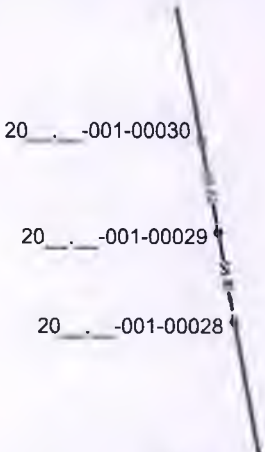





№ з/п	Номер знака	Абрис та опис місцезнаходження межового знака
21	20 ___ -001-00021	<p>Межовий знакіснуючі господарські шляхи закріплений у південно-західній частині межі земельної ділянки на відстані 58,96 та 58,85 метрів від межових знаків №20 ___ -001-00020 та №20 ___ -001-00022</p> <p>20 ___ -001-00022</p> <p>20 ___ -001-00021</p> <p>20 ___ -001-00020</p> <p>M1:5000</p>
22	20 ___ -001-00022	<p>Межовий знакіснуючі господарські шляхи закріплений у південно-західній частині межі земельної ділянки на відстані 58,85 та € 4,20 метрів від межових знаків №20 ___ -001-00021 та №20 ___ -001-00023</p> <p>20 ___ -001-00023</p> <p>20 ___ -001-00022</p> <p>20 ___ -001-00021</p> <p>M1:5000</p>
23	20 ___ -001-00023	<p>Межовий знакіснуючі господарські шляхи закріплений у південно-західній частині межі земельної ділянки на відстані 64,20 та 73,46 метрів від межових знаків №20 ___ -001-00022 та №20 ___ -001-00024</p> <p>20 ___ -001-00024</p> <p>20 ___ -001-00023</p> <p>20 ___ -001-00022</p> <p>M1:5000</p>
24	20 ___ -001-00024	<p>Межовий знакіснуючі господарські шляхи закріплений у південно-західній частині межі земельної ділянки на відстані 73,46 та € 9,03 метрів від межових знаків №20 ___ -001-00023 та №20 ___ -001-00025</p> <p>20 ___ -001-00025</p> <p>20 ___ -001-00024</p> <p>20 ___ -001-00023</p> <p>M1:5000</p>







№ з/п	Номер знака	Абрис та опис місцезнаходження межового знака
25	20__-001-00025	<p>Межовий знакіснуючі господарські шляхи закріплений у західній частині межі земельної ділянки на відстані 59,03 та 58,83 метрів від межових знаків №20__-001-00024 та №20__-001-00026</p>  <p style="text-align: right;">M1:5000</p>
26	20__-001-00026	<p>Межовий знакіснуючі господарські шляхи закріплений у західній частині межі земельної ділянки на відстані 58,83 та 58,84 метрів від межових знаків №20__-001-00025 та №20__-001-00027</p>  <p style="text-align: right;">M1:5000</p>
27	20__-001-00027	<p>Межовий знакіснуючі господарські шляхи закріплений у західній частині межі земельної ділянки на відстані 58,84 та 58,87 метрів від межових знаків №20__-001-00026 та №20__-001-00028</p>  <p style="text-align: right;">M1:5000</p>
28	20__-001-00028	<p>Межовий знакіснуючі господарські шляхи закріплений у західній частині межі земельної ділянки на відстані 58,87 та 58,85 метрів від межових знаків №20__-001-00027 та №20__-001-00029</p>  <p style="text-align: right;">M1:5000</p>

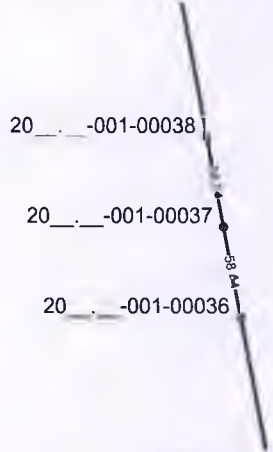


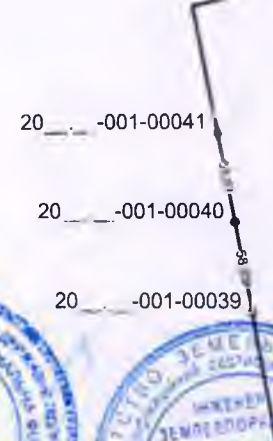


№ з/п	Номер знака	Абрис та опис місцезнаходження межового знака
29	20__-001-00029	<p>Межовий знакіснуючі господарські шляхи закріплений у західній частині межі земельної ділянки на відстані 58,85 та 58,82 метрів від межових знаків №20__-001-00028 та №20__-001-00030</p>  <p style="text-align: right;">M1:5000</p>
30	20__-001-00030	<p>Межовий знакіснуючі господарські шляхи закріплений у північно-західній частині межі земельної ділянки на відстані 58,82 та 58,85 метрів від межових знаків №20__-001-00029 та №20__-001-00031</p>  <p style="text-align: right;">M1:5000</p>
31	20__-001-00031	<p>Межовий знакіснуючі господарські шляхи закріплений у північно-західній частині межі земельної ділянки на відстані 58,85 та 58,85 метрів від межових знаків №20__-001-00030 та №20__-001-00032</p>  <p style="text-align: right;">M1:5000</p>
32	20__-001-00032	<p>Межовий знакіснуючі господарські шляхи закріплений у північно-західній частині межі земельної ділянки на відстані 58,85 та 58,85 метрів від межових знаків №20__-001-00031 та №20__-001-00033</p>  <p style="text-align: right;">M1:5000</p>



№ з/п	Номер знака	Абрис та опис місцезнаходження межового знака
33	20 ___ -001-00033	<p>Межовий знак існуючі господарські шляхи закріплений у північно-західній частині межі земельної ділянки на відстані 58,85 та 58,84 метрів від межових знаків №20 ___ -001-00032 та №20 ___ -001-00034</p>  <p style="text-align: right;">M1:5000</p>
34	20 ___ -001-00034	<p>Межовий знак існуючі господарські шляхи закріплений у північно-західній частині межі земельної ділянки на відстані 58,84 та 58,85 метрів від межових знаків №20 ___ -001-00033 та №20 ___ -001-00035</p>  <p style="text-align: right;">M1:5000</p>
35	20 ___ -001-00035	<p>Межовий знак існуючі господарські шляхи закріплений у північно-західній частині межі земельної ділянки на відстані 58,85 та 58,85 метрів від межових знаків №20 ___ -001-00034 та №20 ___ -001-00036</p>  <p style="text-align: right;">M1:5000</p>
36	20 ___ -001-00036	<p>Межовий знак існуючі господарські шляхи закріплений у північно-західній частині межі земельної ділянки на відстані 58,85 та 58,84 метрів від межових знаків №20 ___ -001-00035 та №20 ___ -001-00037</p>  <p style="text-align: right;">M1:5000</p>



№ з/п	Номер знака	Абрис та опис місцезнаходження межового знака
37	20__-001-00037	<p>Межовий знакіснуючі господарські шляхи закріплений у північно-західній частині межі земельної ділянки на відстані 58,84 та 58,84 метрів від межових знаків №20__-001-00036 та №20__-001-00038</p>  <p style="text-align: right;">M1:5000</p>
38	20__-001-00038	<p>Межовий знакіснуючі господарські шляхи закріплений у північно-західній частині межі земельної ділянки на відстані 58,84 та 58,85 метрів від межових знаків №20__-001-00037 та №20__-001-00039</p>  <p style="text-align: right;">M1:5000</p>
39	20__-001-00039	<p>Межовий знакіснуючі господарські шляхи закріплений у північно-західній частині межі земельної ділянки на відстані 58,85 та 58,85 метрів від межових знаків №20__-001-00038 та №20__-001-00040</p>  <p style="text-align: right;">M1:5000</p>
40	20__-001-00040	<p>Межовий знакіснуючі господарські шляхи закріплений у північно-західній частині межі земельної ділянки на відстані 58,85 та 58,87 метрів від межових знаків №20__-001-00039 та №20__-001-00041</p>  <p style="text-align: right;">M1:5000</p>



№ з/п	Номер знака	Абрис та опис місцезнаходження межового знака
41	20...-001-00041	<p>Межовий знакіснуючі господарські шляхи закріплений у північно-західній частині межі земельної ділянки на відстані 58,87 та 58,82 метрів від межових знаків №20...-001-00040 та №20...-001-00042</p>  <p style="text-align: right;">M1:5000</p>
42	20...-001-00042	<p>Межовий знакіснуючі господарські шляхи закріплений у північно-західній частині межі земельної ділянки на відстані 58,82 та 24,82 метрів від межових знаків №20...-001-00041 та №20...-001-00001</p>  <p style="text-align: right;">M1:2000</p>

Здав _____
(підпис)

Зв'язніцева Г.З.
(ініціали та прізвище)

Прийняв _____
(підпис) (ініціали та прізвище)



Кроки межового знака №20 __. __ -001-00001

Кадастровий номер земельної ділянки: 6525055700:02:001:

Виконавець робіт: Звягінцева Г.Л.

Межовий знакіснюючі господарські шляхи закріпленій у північно-західній частині межі земельної ділянки на відстані 24,82 та 598,99 метрів від межових знаків №20 __. __ -001-00042 та №20 __. __ -001-00002	Опис місцезнаходження
Видимість на межові знаки №20 __. __ -001-00042 та №20 __. __ -001-00002 добра	Видимість на суміжні межові знаки

Кроки межового знака №20 __. __ -001-00002

Кадастровий номер земельної ділянки: 6525055700:02:001:

Виконавець робіт: Звягінцева Г.Л.

Межовий знакіснюючі господарські шляхи закріпленій у північно-східній частині межі земельної ділянки на відстані 598,99 та 34,05 метрів від межових знаків №20 __. __ -001-00001 та №20 __. __ -001-00003	Опис місцезнаходження
Видимість на межові знаки №20 __. __ -001-00001 та №20 __. __ -001-00003 добра	Видимість на суміжні межові знаки

Кроки межового знака №20 __. __ -001-00003

Кадастровий номер земельної ділянки: 6525055700:02:001:

Виконавець робіт: Звягінцева Г.Л.

Межовий знакіснюючі господарські шляхи закріпленій у північно-східній частині межі земельної ділянки на відстані 34,05 та 10,52 метрів від межових знаків №20 __. __ -001-00002 та №20 __. __ -001-00004	Опис місцезнаходження
Видимість на межові знаки №20 __. __ -001-00002 та №20 __. __ -001-00004 добра	Видимість на суміжні межові знаки

Кроки межового знака №20 __. __ -001-00004

Кадастровий номер земельної ділянки: 6525055700:02:001:

Виконавець робіт: Звягінцева Г.Л.

Межовий знакіснюючі господарські шляхи закріпленій у північно-східній частині межі земельної ділянки на відстані 10,52 та 1207,00 метрів від межових знаків №20 __. __ -001-00003 та №20 __. __ -001-00005	Опис місцезнаходження
Видимість на межові знаки №20 __. __ -001-00003 та №20 __. __ -001-00005 добра	Видимість на суміжні межові знаки

Склав _____ Звягінцева Г.Л.
(підпис) (ініціали та прізвище)

Кроки межового знака №20 __. __ -001-00005

Кадастровий номер земельної ділянки: 6525055700:02:001:

Виконавець робіт: Звягінцева Г.Л.

Межовий знакіснуючі господарські шляхи закріплені у східній частині межі земельної ділянки на відстані 1207,00 та 873,43 метрів від межових знаків №20 __. __ -001-00004 та №20 __. __ -001-00006	Опис місцезнаходження
Видимість на межові знаки №20 __. __ -001-00004 та №20 __. __ -001-00006 добра	Видимість на суміжні межові знаки

Кроки межового знака №20 __. __ -001-00006

Кадастровий номер земельної ділянки: 6525055700:02:001:

Виконавець робіт: Звягінцева Г.Л.

Межовий знакіснуючі господарські шляхи закріплені у південно-східній частині межі земельної ділянки на відстані 873,43 та 180,60 метрів від межових знаків №20 __. __ -001-00005 та №20 __. __ -001-00007	Опис місцезнаходження
Видимість на межові знаки №20 __. __ -001-00005 та №20 __. __ -001-00007 добра	Видимість на суміжні межові знаки

Кроки межового знака №20 __. __ -001-00007

Кадастровий номер земельної ділянки: 6525055700:02:001:

Виконавець робіт: Звягінцева Г.Л.

Межовий знакіснуючі господарські шляхи закріплені у південній частині межі земельної ділянки на відстані 180,60 та 8,00 метрів від межових знаків №20 __. __ -001-00006 та №20 __. __ -001-00008	Опис місцезнаходження
Видимість на межові знаки №20 __. __ -001-00006 та №20 __. __ -001-00008 добра	Видимість на суміжні межові знаки

Кроки межового знака №20 __. __ -001-00008

Кадастровий номер земельної ділянки: 6525055700:02:001:

Виконавець робіт: Звягінцева Г.Л.

Межовий знакіснуючі господарські шляхи закріплені у південній частині межі земельної ділянки на відстані 8,00 та 25,00 метрів від межових знаків №20 __. __ -001-00007 та №20 __. __ -001-00009	Опис місцезнаходження
Видимість на межові знаки №20 __. __ -001-00007 та №20 __. __ -001-00009 добра	Видимість на суміжні межові знаки

Склав _____ Звягінцева Г.Л.
(підпис) (ініціали та прізвище)

Кроки межового знака №20__.-001-00009

Кадастровий номер земельної ділянки: 6525055700:02:001:

Виконавець робіт: Звягінцева Г.Л.

Межовий знакіснюючі господарські шляхи закріплені у південній частині межі земельної ділянки на відстані 25,00 та 30,06 метрів від межових знаків №20__.-001-00008 та №20__.-001-00010	Опис місцезнаходження
Видимість на межові знаки №20__.-001-00008 та №20__.-001-00010 добра	Видимість на суміжні межові знаки

Кроки межового знака №20__.-001-00010

Кадастровий номер земельної ділянки: 6525055700:02:001:

Виконавець робіт: Звягінцева Г.Л.

Межовий знакіснюючі господарські шляхи закріплені у південній частині межі земельної ділянки на відстані 30,06 та 62,95 метрів від межових знаків №20__.-001-00009 та №20__.-001-00011	Опис місцезнаходження
Видимість на межові знаки №20__.-001-00009 та №20__.-001-00011 добра	Видимість на суміжні межові знаки

Кроки межового знака №20__.-001-00011

Кадастровий номер земельної ділянки: 6525055700:02:001:

Виконавець робіт: Звягінцева Г.Л.

Межовий знакіснюючі господарські шляхи закріплені у південній частині межі земельної ділянки на відстані 62,95 та 62,98 метрів від межових знаків №20__.-001-00010 та №20__.-001-00012	Опис місцезнаходження
Видимість на межові знаки №20__.-001-00010 та №20__.-001-00012 добра	Видимість на суміжні межові знаки

Кроки межового знака №20__.-001-00012

Кадастровий номер земельної ділянки: 6525055700:02:001:

Виконавець робіт: Звягінцева Г.Л.

Межовий знакіснюючі господарські шляхи закріплені у південній частині межі земельної ділянки на відстані 62,98 та 62,97 метрів від межових знаків №20__.-001-00011 та №20__.-001-00013	Опис місцезнаходження
Видимість на межові знаки №20__.-001-00011 та №20__.-001-00013 добра	Видимість на суміжні межові знаки

Склав _____ Звягінцева Г.Л.

(підпис) (ініціали та прізвище)

Кроки межового знака №20 __. __ -001-00013

Кадастровий номер земельної ділянки: 6525055700:02:001:

Виконавець робіт: Звягінцева Г.Л.

Межовий знакіснуючі господарські шляхи закріплені у південній частині межі земельної ділянки на відстані 62,97 та 62,99 метрів від межових знаків №20 __. __ -001-00012 та №20 __. __ -001-00014	Опис місцезнаходження
Видимість на межові знаки №20 __. __ -001-00012 та №20 __. __ -001-00014 добра	Видимість на суміжні межові знаки

Кроки межового знака №20 __. __ -001-00014

Кадастровий номер земельної ділянки: 6525055700:02:001:

Виконавець робіт: Звягінцева Г.Л.

Межовий знакіснуючі господарські шляхи закріплені у південній частині межі земельної ділянки на відстані 62,99 та 62,99 метрів від межових знаків №20 __. __ -001-00013 та №20 __. __ -001-00015	Опис місцезнаходження
Видимість на межові знаки №20 __. __ -001-00013 та №20 __. __ -001-00015 добра	Видимість на суміжні межові знаки

Кроки межового знака №20 __. __ -001-00015

Кадастровий номер земельної ділянки: 6525055700:02:001:

Виконавець робіт: Звягінцева Г.Л.

Межовий знакіснуючі господарські шляхи закріплені у південній частині межі земельної ділянки на відстані 62,99 та 62,52 метрів від межових знаків №20 __. __ -001-00014 та №20 __. __ -001-00016	Опис місцезнаходження
Видимість на межові знаки №20 __. __ -001-00014 та №20 __. __ -001-00016 добра	Видимість на суміжні межові знаки

Кроки межового знака №20 __. __ -001-00016

Кадастровий номер земельної ділянки: 6525055700:02:001:

Виконавець робіт: Звягінцева Г.Л.

Межовий знакіснуючі господарські шляхи закріплені у південній частині межі земельної ділянки на відстані 62,52 та 61,78 метрів від межових знаків №20 __. __ -001-00015 та №20 __. __ -001-00017	Опис місцезнаходження
Видимість на межові знаки №20 __. __ -001-00015 та №20 __. __ -001-00017 добра	Видимість на суміжні межові знаки

Склав _____ Звягінцева Г.Л.
(підпис) (ініціали та прізвище)

Кроки межового знака №20 __. __ -001-00017

Кадастровий номер земельної ділянки: 6525055700:02:001:

Виконавець робіт: Звягінцева Г.Л.

Межовий знакіснюючі господарські шляхи закріплені у південній частині межі земельної ділянки на відстані 61,78 та 61,10 метрів від межових знаків №20 __. __ -001-00016 та №20 __. __ -001-00018	Опис місцезнаходження
Видимість на межові знаки №20 __. __ -001-00016 та №20 __. __ -001-00018 добра	Видимість на суміжні межові знаки

Кроки межового знака №20 __. __ -001-00018

Кадастровий номер земельної ділянки: 6525055700:02:001:

Виконавець робіт: Звягінцева Г.Л.

Межовий знакіснюючі господарські шляхи закріплені у південній частині межі земельної ділянки на відстані 61,10 та 60,37 метрів від межових знаків №20 __. __ -001-00017 та №20 __. __ -001-00019	Опис місцезнаходження
Видимість на межові знаки №20 __. __ -001-00017 та №20 __. __ -001-00019 добра	Видимість на суміжні межові знаки

Кроки межового знака №20 __. __ -001-00019

Кадастровий номер земельної ділянки: 6525055700:02:001:

Виконавець робіт: Звягінцева Г.Л.

Межовий знакіснюючі господарські шляхи закріплені у південно-західній частині межі земельної ділянки на відстані 60,37 та 59,62 метрів від межових знаків №20 __. __ -001-00018 та №20 __. __ -001-00020	Опис місцезнаходження
Видимість на межові знаки №20 __. __ -001-00018 та №20 __. __ -001-00020 добра	Видимість на суміжні межові знаки

Кроки межового знака №20 __. __ -001-00020

Кадастровий номер земельної ділянки: 6525055700:02:001:

Виконавець робіт: Звягінцева Г.Л.

Межовий знакіснюючі господарські шляхи закріплені у південно-західній частині межі земельної ділянки на відстані 59,62 та 58,96 метрів від межових знаків №20 __. __ -001-00019 та №20 __. __ -001-00021	Опис місцезнаходження
Видимість на межові знаки №20 __. __ -001-00019 та №20 __. __ -001-00021 добра	Видимість на суміжні межові знаки

Склав _____ Звягінцева Г.Л.
(підпис) (ініціали та прізвище)

Кроки межового знака №20 __. __-001-00021

Кадастровий номер земельної ділянки: 6525055700:02:001:

Виконавець робіт: Звягінцева Г.Л.

Межовий знакіснуючі господарські шляхи закріплені у південно-західній частині межі земельної ділянки на відстані 58,96 та 58,85 метрів від межових знаків №20 __. __-001-00020 та №20 __. __-001-00022	Опис місцезнаходження
Видимість на межові знаки №20 __. __-001-00020 та №20 __. __-001-00022 добра	Видимість на суміжні межові знаки

Кроки межового знака №20 __. __-001-00022

Кадастровий номер земельної ділянки: 6525055700:02:001:

Виконавець робіт: Звягінцева Г.Л.

Межовий знакіснуючі господарські шляхи закріплені у південно-західній частині межі земельної ділянки на відстані 58,85 та 64,20 метрів від межових знаків №20 __. __-001-00021 та №20 __. __-001-00023	Опис місцезнаходження
Видимість на межові знаки №20 __. __-001-00021 та №20 __. __-001-00023 добра	Видимість на суміжні межові знаки

Кроки межового знака №20 __. __-001-00023

Кадастровий номер земельної ділянки: 6525055700:02:001:

Виконавець робіт: Звягінцева Г.Л.

Межовий знакіснуючі господарські шляхи закріплені у південно-західній частині межі земельної ділянки на відстані 64,20 та 73,46 метрів від межових знаків №20 __. __-001-00022 та №20 __. __-001-00024	Опис місцезнаходження
Видимість на межові знаки №20 __. __-001-00022 та №20 __. __-001-00024 добра	Видимість на суміжні межові знаки

Кроки межового знака №20 __. __-001-00024

Кадастровий номер земельної ділянки: 6525055700:02:001:

Виконавець робіт: Звягінцева Г.Л.

Межовий знакіснуючі господарські шляхи закріплені у південно-західній частині межі земельної ділянки на відстані 73,46 та 59,03 метрів від межових знаків №20 __. __-001-00023 та №20 __. __-001-00025	Опис місцезнаходження
Видимість на межові знаки №20 __. __-001-00023 та №20 __. __-001-00025 добра	Видимість на суміжні межові знаки

Склав _____ Звягінцева Г.Л.
(підпис) (ініціали та прізвище)

Кроки межового знака №20 __. __ -001-00025

Кадастровий номер земельної ділянки: 6525055700:02:001:

Виконавець робіт: Звягінцева Г.Л.

Межовий знак існуючі господарські шляхи закріплені у західній частині межі земельної ділянки на відстані 59,03 та 58,83 метрів від межових знаків №20 __. __ -001-00024 та №20 __. __ -001-00026	Опис місцезнаходження
Видимість на межові знаки №20 __. __ -001-00024 та №20 __. __ -001-00026 добра	Видимість на суміжні межові знаки

Кроки межового знака №20 __. __ -001-00026

Кадастровий номер земельної ділянки: 6525055700:02:001:

Виконавець робіт: Звягінцева Г.Л.

Межовий знак існуючі господарські шляхи закріплені у західній частині межі земельної ділянки на відстані 58,83 та 58,84 метрів від межових знаків №20 __. __ -001-00025 та №20 __. __ -001-00027	Опис місцезнаходження
Видимість на межові знаки №20 __. __ -001-00025 та №20 __. __ -001-00027 добра	Видимість на суміжні межові знаки

Кроки межового знака №20 __. __ -001-00027

Кадастровий номер земельної ділянки: 6525055700:02:001:

Виконавець робіт: Звягінцева Г.Л.

Межовий знак існуючі господарські шляхи закріплені у західній частині межі земельної ділянки на відстані 58,84 та 58,87 метрів від межових знаків №20 __. __ -001-00026 та №20 __. __ -001-00028	Опис місцезнаходження
Видимість на межові знаки №20 __. __ -001-00026 та №20 __. __ -001-00028 добра	Видимість на суміжні межові знаки

Кроки межового знака №20 __. __ -001-00028

Кадастровий номер земельної ділянки: 6525055700:02:001:

Виконавець робіт: Звягінцева Г.Л.

Межовий знак існуючі господарські шляхи закріплені у західній частині межі земельної ділянки на відстані 58,87 та 58,85 метрів від межових знаків №20 __. __ -001-00027 та №20 __. __ -001-00029	Опис місцезнаходження
Видимість на межові знаки №20 __. __ -001-00027 та №20 __. __ -001-00029 добра	Видимість на суміжні межові знаки

Склав _____ Звягінцева Г.Л.
(підпис) (ініціали та прізвище)

Кроки межового знака №20 __. __ -001-00029

Кадастровий номер земельної ділянки: 6525055700:02:001:

Виконавець робіт: Звягінцева Г.Л.

Межовий знакіснюючі господарські шляхи закріпленій у західній частині межі земельної ділянки на відстані 58,85 та 58,82 метрів від межових знаків №20 __. __ -001-00028 та №20 __. __ -001-00030	Опис місцезнаходження
Видимість на межові знаки №20 __. __ -001-00028 та №20 __. __ -001-00030 добра	Видимість на суміжні межові знаки

Кроки межового знака №20 __. __ -001-00030

Кадастровий номер земельної ділянки: 6525055700:02:001:

Виконавець робіт: Звягінцева Г.Л.

Межовий знакіснюючі господарські шляхи закріпленій у північно-західній частині межі земельної ділянки на відстані 58,82 та 58,85 метрів від межових знаків №20 __. __ -001-00029 та №20 __. __ -001-00031	Опис місцезнаходження
Видимість на межові знаки №20 __. __ -001-00029 та №20 __. __ -001-00031 добра	Видимість на суміжні межові знаки

Кроки межового знака №20 __. __ -001-00031

Кадастровий номер земельної ділянки: 6525055700:02:001:

Виконавець робіт: Звягінцева Г.Л.

Межовий знакіснюючі господарські шляхи закріпленій у північно-західній частині межі земельної ділянки на відстані 58,85 та 58,85 метрів від межових знаків №20 __. __ -001-00030 та №20 __. __ -001-00032	Опис місцезнаходження
Видимість на межові знаки №20 __. __ -001-00030 та №20 __. __ -001-00032 добра	Видимість на суміжні межові знаки

Кроки межового знака №20 __. __ -001-00032

Кадастровий номер земельної ділянки: 6525055700:02:001:

Виконавець робіт: Звягінцева Г.Л.

Межовий знакіснюючі господарські шляхи закріпленій у північно-західній частині межі земельної ділянки на відстані 58,85 та 58,85 метрів від межових знаків №20 __. __ -001-00031 та №20 __. __ -001-00033	Опис місцезнаходження
Видимість на межові знаки №20 __. __ -001-00031 та №20 __. __ -001-00033 добра	Видимість на суміжні межові знаки

Склав _____ Звягінцева Г.Л.
(підпис) (ініціали та прізвище)

Кроки межового знака №20 __. __ -001-00033

Кадастровий номер земельної ділянки: 6525055700:02:001:

Виконавець робіт: Звягінцева Г.Л.

Межовий знак існуючі господарські шляхи закріплені у північно-західній частині межі земельної ділянки на відстані 58,85 та 58,84 метрів від межових знаків №20 __. __ -001-00032 та №20 __. __ -001-00034	Опис місцезнаходження
Видимість на межові знаки №20 __. __ -001-00032 та №20 __. __ -001-00034 добра	Видимість на суміжні межові знаки

Кроки межового знака №20 __. __ -001-00034

Кадастровий номер земельної ділянки: 6525055700:02:001:

Виконавець робіт: Звягінцева Г.Л.

Межовий знак існуючі господарські шляхи закріплені у північно-західній частині межі земельної ділянки на відстані 58,84 та 58,85 метрів від межових знаків №20 __. __ -001-00033 та №20 __. __ -001-00035	Опис місцезнаходження
Видимість на межові знаки №20 __. __ -001-00033 та №20 __. __ -001-00035 добра	Видимість на суміжні межові знаки

Кроки межового знака №20 __. __ -001-00035

Кадастровий номер земельної ділянки: 6525055700:02:001:

Виконавець робіт: Звягінцева Г.Л.

Межовий знак існуючі господарські шляхи закріплені у північно-західній частині межі земельної ділянки на відстані 58,85 та 58,85 метрів від межових знаків №20 __. __ -001-00034 та №20 __. __ -001-00036	Опис місцезнаходження
Видимість на межові знаки №20 __. __ -001-00034 та №20 __. __ -001-00036 добра	Видимість на суміжні межові знаки

Кроки межового знака №20 __. __ -001-00036

Кадастровий номер земельної ділянки: 6525055700:02:001:

Виконавець робіт: Звягінцева Г.Л.

Межовий знак існуючі господарські шляхи закріплені у північно-західній частині межі земельної ділянки на відстані 58,85 та 58,84 метрів від межових знаків №20 __. __ -001-00035 та №20 __. __ -001-00037	Опис місцезнаходження
Видимість на межові знаки №20 __. __ -001-00035 та №20 __. __ -001-00037 добра	Видимість на суміжні межові знаки

Склав _____ Звягінцева Г.Л.
(підпис) (ініціали та прізвище)

Кроки межового знака №20 __. __ -001-00037

Кадастровий номер земельної ділянки: 6525055700:02:001:

Виконавець робіт: Звягінцева Г.Л.

Межовий знакіснюючі господарські шляхи закріплені у північно-західній частині межі земельної ділянки на відстані 58,84 та 58,84 метрів від межових знаків №20 __. __ -001-00036 та №20 __. __ -001-00038	Опис місцезнаходження
Видимість на межові знаки №20 __. __ -001-00036 та №20 __. __ -001-00038 добра	Видимість на суміжні межові знаки

Кроки межового знака №20 __. __ -001-00038

Кадастровий номер земельної ділянки: 6525055700:02:001:

Виконавець робіт: Звягінцева Г.Л.

Межовий знакіснюючі господарські шляхи закріплені у північно-західній частині межі земельної ділянки на відстані 58,84 та 58,85 метрів від межових знаків №20 __. __ -001-00037 та №20 __. __ -001-00039	Опис місцезнаходження
Видимість на межові знаки №20 __. __ -001-00037 та №20 __. __ -001-00039 добра	Видимість на суміжні межові знаки

Кроки межового знака №20 __. __ -001-00039

Кадастровий номер земельної ділянки: 6525055700:02:001:

Виконавець робіт: Звягінцева Г.Л.

Межовий знакіснюючі господарські шляхи закріплені у північно-західній частині межі земельної ділянки на відстані 58,85 та 58,85 метрів від межових знаків №20 __. __ -001-00038 та №20 __. __ -001-00040	Опис місцезнаходження
Видимість на межові знаки №20 __. __ -001-00038 та №20 __. __ -001-00040 добра	Видимість на суміжні межові знаки

Кроки межового знака №20 __. __ -001-00040

Кадастровий номер земельної ділянки: 6525055700:02:001:

Виконавець робіт: Звягінцева Г.Л.

Межовий знакіснюючі господарські шляхи закріплені у північно-західній частині межі земельної ділянки на відстані 58,85 та 58,87 метрів від межових знаків №20 __. __ -001-00039 та №20 __. __ -001-00041	Опис місцезнаходження
Видимість на межові знаки №20 __. __ -001-00039 та №20 __. __ -001-00041 добра	Видимість на суміжні межові знаки

Склав _____ Звягінцева Г.Л.

(підпис) (ініціали та прізвище)

Кроки межового знака №20 __. __ -001-00041

Кадастровий номер земельної ділянки: 6525055700:02:001:

Виконавець робіт: Звягінцева Г.Л.

Межовий знакіснюючі господарські шляхи закріпленій у північно-західній частині межі земельної ділянки на відстані 58,87 та 58,82 метрів від межових знаків №20 __. __ -001-00040 та №20 __. __ -001-00042	Опис місцезнаходження
Видимість на межові знаки №20 __. __ -001-00040 та №20 __. __ -001-00042 добра	Видимість на суміжні межові знаки

Кроки межового знака №20 __. __ -001-00042

Кадастровий номер земельної ділянки: 6525055700:02:001:

Виконавець робіт: Звягінцева Г.Л.

Межовий знакіснюючі господарські шляхи закріпленій у північно-західній частині межі земельної ділянки на відстані 58,82 та 24,82 метрів від межових знаків №20 __. __ -001-00041 та №20 __. __ -001-00001	Опис місцезнаходження
Видимість на межові знаки №20 __. __ -001-00041 та №20 __. __ -001-00001 добра	Видимість на суміжні межові знаки

Склав _____ Звягінцева Г.Л.
(підпис) (ініціали та прізвище)



ДЕРЖАВНА СЛУЖБА УКРАЇНИ З ПИТАНЬ ГЕОДЕЗІЇ, КАРТОГРАФІЇ ТА КАДАСТРУ
ДЕРЖАВНЕ ПІДПРИЄМСТВО
"ЦЕНТР ДЕРЖАВНОГО ЗЕМЕЛЬНОГО КАДАСТРУ"
ХЕРСОНСЬКА РЕГІОНАЛЬНА ФІЛІЯ

ІВАН № UA 073524790000026002052215822 в АТ КБ «ПРИВАТБАНК», код ЄДРПОУ 26433127
вул. Перельовська, 166. м. Херсон. 73036 тел. факс 42-43-32 <http://www.ukr.gov.ua>

26 листопада 2021 № 132/03

на № _____

Сільському голові
Пустовому Р.А.
Херсонська обл., Олешківський р-н,
селище Ювілейне, вул. Соборна, буд. 1

Просимо розмістити на дощці оголошень інформацію про проведення заходу з інвентаризації земель сільськогосподарського призначення державної власності, що надсилається на електронну адресу.

Додаток на 2-х аркушах

Директор філії



Людмила ВОРОНІНА

Ювілейна громада

Херсонська область, Херсонський район

Ювілейна громада • Нинішні оголошення • ДП "ЦЕНТР ДЕРЖАВНОГО ЗЕМЕЛЬНОГО КАДАСТРУ" Херсонська регіональна філія. Увага важлива інформація!!!

**ДП "ЦЕНТР ДЕРЖАВНОГО ЗЕМЕЛЬНОГО
КАДАСТРУ" Херсонська регіональна
філія. Увага важлива інформація!!!**

Дата: 26.11.2021 16:49

Кількість переглядів: 78



ІНФОРМАЦІЯ

На виконання Наказу Головного управління Держгеокадастру у Херсонській області від 12.07.2021 р. №3-13 та укладеного Договору про надання послуг від 21.10.2021 р. №183, Кіровоградська регіональна філія Центру ДЗК оголошує проведення робіт щодо встановлення меж земельних ділянок сільськогосподарського призначення та їх погодження в натурі (на місцевості) по Ювілейній об'єднаній територіальній громаді (колишня Новомаячківська селищна рада) Херсонському району (колишньому Олешківському району) Херсонській області.

У зв'язку з цим, просимо всіх суміжних власників та користувачів з'явитися 01.12.2021 р. до приміщення Херсонської регіональної філії Центру ДЗК за адресою: м. Херсон, вул. Перекопська, 166, поверх 1, каб. 11 для узгодження меж земельних ділянок в наступному порядку:

Віднічук Анатолій Володимирович
Єрохіна Наталя Іванівна
Пстухова Наталя Іванівна
Пуляєва Тетяна Вікторівна
Пуляєва Наталя Вікторівна
Литвиненко Світлана Омелянівна
Пасічник Надія Миколаївна
Литвиненко Ганна Миколаївна
Засульський Олексій Анатолійович
Молчанова Лідія Василівна
Трубаєва Ганна Петрівна
Шалько Раїса Василівна
Ліфінцева Лідія Андріївна
Наумов Анатолій Іванович
Саніна Галина Адамівна
Карпенко Надія Анатоліївна
Санін Іван Іванович
Шмакова Поліна Михайлівна
Стрижак Володимир Андрійович
Саксаулов Геннадій Никифорович
Баран Лідія Михайлівна
Гамова Олександра Семенівна
Пуляєва Ніна Гаврилівна
Сидорюк Ганна Яківна
Грубаєва Марія Іванівна
Баран Віктор Іванович
Задирко Людмила Миколаївна
Єрохіна Євдокія Федорівна
Кондратцева Варвара Степанівна
Шатохін Євгеній Вікторович
Сичов Максим Олександрович
Романько Надія Петрівна
Чебукина Любов Олексіївна
Валова Надія Іванівна
Смагін Василь Андрійович
Смагін Василь Миколайович
Ляшенко Тетяна Миколаївна
Молчанова Ніна Василівна
Молчанова Любов Іванівна Трунов Віктор Іванович
Харченко Лідія Іванівна
Харченко Анатолій Васильович
Кучічук Олександра Іванівна

Пруцкой Іван Петрович
Чумаченко Олексій Ілліч
Костін Володимир Миколайович
Котвицька Валентина Олексіївна
Кулик Надія Дем'янівна
Марченко Людмила Семенівна
Трунов Василь Іванович
Лелеко Анатолій Гаврилович
Лелеко Віра Федотівна
Терех Юрій Леонтійович
Литвиненко Віктор Валентинович
Костиря Володимир Миколайович
Костиря Микола Володимирович
Білик Володимир Миколайович
Полоніков Олександр Анатолійович

Філь Раїса Іванівна
Сляшенко Іван Анатолійович
Ващенко Раїса Андріївна
Псюрніченко Олег Миколайович
Роменська Наталія Василівна
Роменська Ганна Іванівна
Роменський Іван Федорович

Перелік обмежень у використанні земель та земельних ділянок*

вх. №183 від 21.10.2021р.

Місце розташування земельної ділянки: на території Ювілейної сільської ради (колишньої Новомайчківської сільської ради) та земельні
ділянки (квоти) Хмельницького району (колишньої Олександрівського району) Хмельницької області

Користувач земельної ділянки: Новомаячківська державна самотоварибівна станція

Загальна площа земельної ділянки: 41,3751 га

Цільове призначення: для дослідних і навчальних цілей (для розміщення самотоварибівної станції)

Код	Назва	Навність ** (площа), га
01	Охоронна зона	відсутнє
01.01	Охоронна зона навколо території та об'єкта природно-заповідного фонсу	відсутнє
01.02	Зона охорони пам'ятки культурної спадщини	відсутнє
01.02.1	Охоронна зона пам'ятки культурної спадщини	відсутнє
01.02.2	Зона регулювання забудови	відсутнє
01.02.3	Зона охороняваного ландшафту	відсутнє
01.02.4	Зона охорони архітектурно-культурного наряду	відсутнє
01.03	Охоронна зона навколо (уздовж) об'єкта транспорту	відсутнє
01.03.1	Санітарно-захисна зона навколо (уздовж) об'єкта транспорту	відсутнє
01.04	Охоронна зона навколо (уздовж) об'єкта ліній зв'язку	відсутнє
01.04.1	Охоронна зона навколо (уздовж) об'єкта електроліній зв'язку	відсутнє
01.04.2	Санітарно-захисна зона навколо (уздовж) об'єкта електроліній зв'язку	відсутнє
01.05	Охоронна зона навколо (уздовж) об'єкта енергетичної системи	відсутнє
01.05.1	Санітарно-захисна зона навколо (уздовж) об'єкта енергетичної системи	відсутнє
01.06	Охоронна зона навколо об'єкта гідрометеорологічної діяльності	відсутнє
01.07	Охоронна зона навколо геодезичного пункту	відсутнє
01.08	Охоронна зона навколо інженерних комунікацій	відсутнє
01.08.1	Санітарно-захисна смуга навколо інженерних комунікацій	відсутнє
01.09	Охоронна зона навколо промислового об'єкта	відсутнє
01.09.1	Санітарно-захисна смуга навколо промислового об'єкта	відсутнє
02	Зона санітарної охорони	відсутнє
02.01	Зона санітарної охорони джерел та об'єктів централізованого питного водопостачання	відсутнє
02.01.1	Перший пояс зони санітарної охорони джерел та об'єктів централізованого питного водопостачання (суворого режиму)	відсутнє
02.01.2	Другий пояс зони санітарної охорони джерел та об'єктів централізованого питного водопостачання (обмеження)	відсутнє
02.01.3	Третій пояс зони санітарної охорони джерел та об'єктів централізованого питного водопостачання (спостереження)	відсутнє
02.01.4	Санітарно-захисна смуга об'єкта водопостачання	відсутнє
02.02	Округ санітарної охорони курортів	відсутнє
02.02.1	Перша зона округу санітарної охорони курорту (зона суворого режиму)	відсутнє
02.02.2	Друга зона округу санітарної охорони курорту (зона обмежень)	відсутнє
02.02.3	Третя зона округу санітарної охорони курорту (зона спостережень)	відсутнє
03	Санітарні зони, відстані, розриви	відсутнє
03.01	Санітарно-захисна зона навколо об'єкта	відсутнє
03.02	Санітарна відстань (розрив) від об'єкта	відсутнє
04	Зона особливого режиму використання земель	відсутнє
04.01	Прикордонна смуга	відсутнє
04.02	Зона особливого режиму використання земель навколо військової частини, іншої військової формування	відсутнє
04.03	Зона особливого режиму використання земель навколо військових об'єктів	відсутнє
05	Водоохоронні обмеження	3,0060
05.01	Водоохоронна зона	відсутнє
05.02	Прибережна захисна смуга вздовж річок, навколо водозєм та на островах	відсутнє
05.03	Прибережна захисна смуга вздовж морів, морських заток і лиманів та на островах у внутрішніх морських водах	відсутнє
05.04	Берегова смуга водних шляхів	відсутнє
05.05	Смуга відведення	3,0060
05.06	Пляжна зона	відсутнє
06	Інше обмеження	відсутнє
06.01	Зона особливого режиму забудови	відсутнє
06.01.1	Території в червоних лініях	відсутнє
06.01.2	Території в зелених лініях	відсутнє
06.01.3	Території в блакитних лініях	відсутнє
06.01.4	Території в жовтих лініях	відсутнє
06.01.5	Території в лініях регулювання забудови	відсутнє
06.02	Територія, що зазнала радіоактивного забруднення внаслідок Чорнобильської катастрофи	відсутнє
06.02.1	Зона відчуження	відсутнє
06.02.2	Зона безумовного (обов'язкового) відселення	відсутнє
06.02.3	Зона гарантованого добровільного відселення	відсутнє
06.03	Зона надзвичайної екологічної ситуації	відсутнє
06.04	Умова контролювання природоохоронними межами виконання визначених робіт	відсутнє
06.05	Авіаційне, радіоілюмінне обмеження	відсутнє
06.05.1	Зона обмеження забудови від радіотехнічних, радіолокаційних об'єктів	відсутнє
06.05.2	Проверка обмеження забудови	відсутнє
06.05.3	Зона обмеження забудови щодо умов авіаційного шуму	відсутнє
06.05.4	Захисна зона аеронавігаційного обладнання	відсутнє
06.05.5	Смуга радіотехнічних гідроданів	відсутнє
06.06	Історико-культурне обмеження	відсутнє
06.06.1	Берегова зона об'єкта всесвітньої спадщини	відсутнє



Код	Історичний арешт населеного місця	Відсутнє
06.06.3	Охоронювана археологічна територія	відсутнє
06.06.4	Історико-культурний заповідник	відсутнє
06.06.5	Історико-культурна заповідна територія	відсутнє
07	Земельні сервітути	відсутнє
07.01	Право проходу та проїзду на велосипеді	0,0082
07.02	Право проїзду на транспортному засобі по наявному шляху	відсутнє
07.03	Право прокладення та експлуатації ліній електропередачі, зв'язку, трубопроводів, інших лінійних комунікацій	відсутнє
07.04	Право прокладати на свою земельну ділянку водопровід із чужої природної водойми або через чужу земельну ділянку	відсутнє
07.05	Право відводу води із своєї земельної ділянки на сусідню або через сусідню земельну ділянку	відсутнє
07.06	Право забору води з природної водойми, розташованої на сусідній земельній ділянці, та право проходу до природної водойми	відсутнє
07.07	Право поїти свою худобу із природної водойми, розташованої на сусідній земельній ділянці, та право прогону худоби до природної водойми	відсутнє
07.08	Право прогону худоби по наявному шляху	відсутнє
07.09	Право встановлення будівельних розташувань та складування будівельних матеріалів з метою ремонту будівель та споруд	відсутнє
07.10	Інші земельні сервітути	відсутнє
08	Право користування чужою земельною ділянкою для забудови (суперфіцій)	відсутнє
09	Право користування чужою земельною ділянкою для сільськогосподарських потреб (емфітевзис)	відсутнє
10	Території та об'єкти природно-заповідного фонду	відсутнє
10.01	Національні природні парки	відсутнє
10.02	Біосферні заповідники	відсутнє
10.03	Регіональні ландшафтні парки	відсутнє
10.04	Заказники	відсутнє
10.05	Пам'ятки природи	відсутнє
10.06	Заповідні урочища	відсутнє
10.07	Парки-пам'ятки садово-паркового мистецтва	відсутнє
10.08	Заповідні зони національних природних парків	відсутнє
10.09	Зони регульованої рекреації національних природних парків	відсутнє
10.10	Зони стаціонарної рекреації національних природних парків	відсутнє
10.11	Господарські зони національних природних парків	відсутнє
10.12	Заповідні зони біосферних заповідників	відсутнє
10.13	Буферні зони біосферних заповідників	відсутнє
10.14	Зони антропогенних ландшафтів біосферних заповідників	відсутнє
10.15	Зони регульованого заповідного режиму біосферних заповідників	відсутнє
10.16	Заповідні зони регіональних ландшафтних парків	відсутнє
10.17	Зони регульованої рекреації регіональних ландшафтних парків	відсутнє
10.18	Зони стаціонарної рекреації регіональних ландшафтних парків	відсутнє
10.19	Господарські зони регіональних ландшафтних парків	відсутнє
10.20	Заповідні зони парків-пам'яток садово-паркового мистецтва	відсутнє
10.21	Експозиційні зони парків-пам'яток садово-паркового мистецтва	відсутнє
10.22	Наукові зони парків-пам'яток садово-паркового мистецтва	відсутнє
10.23	Адміністративно-господарські зони парків-пам'яток садово-паркового мистецтва	відсутнє
10.24	Охоронні зони територій та об'єктів природно-заповідного фонду	відсутнє
10.25	Території, зарезервовані з метою наступного заповідання	відсутнє
10.26	Природний заповідник	відсутнє
10.27	Ботанічний сад	відсутнє
10.28	Заповідна зона ботанічного саду	відсутнє
10.29	Експозиційна зона ботанічного саду	відсутнє
10.30	Наукова зона ботанічного саду	відсутнє
10.31	Адміністративно-господарська зона ботанічного саду	відсутнє
10.32	Дендрологічний парк	відсутнє
10.33	Заповідна зона дендрологічного парку	відсутнє
10.34	Експозиційна зона дендрологічного парку	відсутнє
10.35	Наукова зона дендрологічного парку	відсутнє
10.36	Адміністративно-господарська зона дендрологічного парку	відсутнє
10.37	Зоологічний парк	відсутнє
10.38	Експозиційна зона зоологічного парку	відсутнє
10.39	Наукова зона зоологічного парку	відсутнє
10.40	Рекреаційна зона зоологічного парку	відсутнє
10.41	Господарська зона зоологічного парку	відсутнє
11	Території, до складу яких входять земельні ділянки, необхідні для розміщення об'єктів, щодо яких відповідно до закону може здійснюватися примусове відчуження земельних ділянок з мотивів суспільної необхідності	відсутнє
12	Заборона на зміну цільового призначення земельної ділянки, ландшафту	відсутнє
13	Заборона на провадження окремих видів діяльності	відсутнє
14	Обов'язок щодо утримання та збереження пожезахисних лісових смуг	відсутнє

* Території природно-заповідного фонду за класифікацією «Власність прав на землю» в Податковому Бюджету Міністерства України. Цей відомостями Порядку ведення Державного земельного кадастру» від 17.10.2012 р. № 1051, Додаток 6 із змінами, внесеними згідно з постановою КМУ від 23.11.2016 р., №105 від 07.02.2018 р., №134 від 12.02.2020 р.

** при наявності обмеження (обтяження) на земельній ділянці вказати площу обмеження (обтяження).

Виконавець:

(підпис)

П.С.Б.



Пн



ПЛАН ЗОН ОБМЕЖЕНЬ НА ЗЕМЕЛЬНУ ДІЛЯНКУ

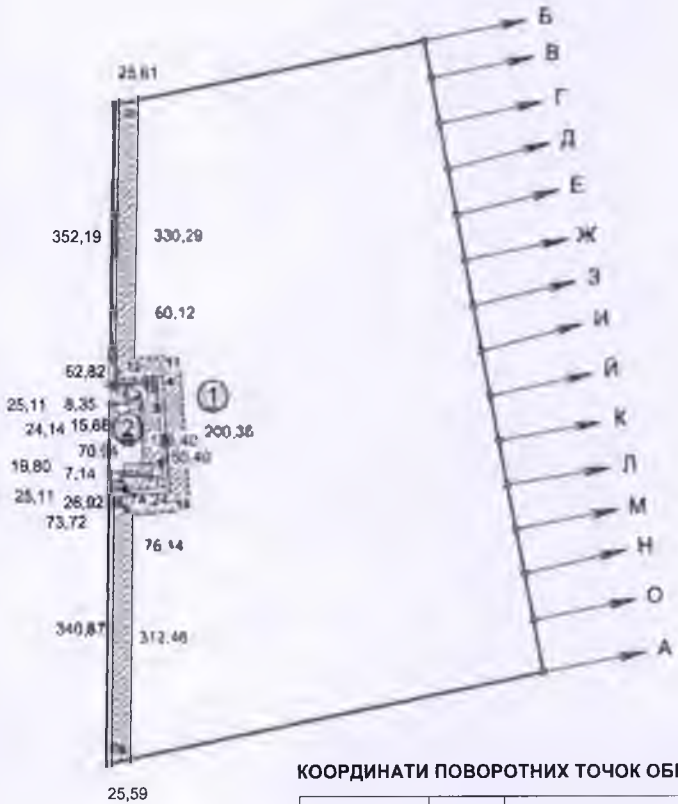
ПЕРЕЛІК ОБМЕЖЕНЬ У ВИКОРИСТАННІ ЗЕМЕЛЬНОЇ ДІЛЯНКИ

№ п/п	Код обмеження	Назва обмеження	Основні законодавчі акти	Площа, га
1	05.05	Смуга відведення	Земельний кодекс України	2,4486
2	05.05	Смуга відведення	Земельний кодекс України	0,5574

Пд

ОПИС МЕЖ

- від А до Б землі загального користування
- від Б до В землі гр. Тереха Юрія Леонтійовича (кадастровий номер 6525055700:02:048:0012)
- від В до Г землі гр. Литвиненка Віктора Валентиновича (кадастровий номер 6525055700:02:048:0013)
- від Г до Д землі гр. Костирі Володимира Миколайовича (кадастровий номер 6525055700:02:048:0014)
- від Д до Е землі гр. Костирі Миколи Володимировича (кадастровий номер 6525055700:02:048:0015)
- від Е до Є землі гр. Білика Володимира Миколайовича (кадастровий номер 6525055700:02:048:0016)
- від Є до Ж землі гр. Полонікова Олександра Анатолійовича (кадастровий номер 6525055700:02:048:0017)
- від Ж до З землі гр. Філь Раїси Іванівни (кадастровий номер 6525055700:02:048:0018)
- від З до И землі гр. Філь Раїса Іванівна (кадастровий номер 6525055700:02:048:0019)
- від И до І землі гр. Сляценка Івана Анатолійовича (кадастровий номер 6525055700:02:048:0020)
- від І до ІІ землі гр. Ващенко Валерія Григоровича (кадастровий номер 6525055700:02:048:0021)
- від І до Й землі гр. Псюрніченка Олега Миколайовича (кадастровий номер 6525055700:02:048:0022)
- від Й до К землі гр. Роменської Наталії Василівни (кадастровий номер 6525055700:02:001:0093)
- від К до Л землі гр. Козлової Євгенії Іванівни (кадастровий номер 6525055700:02:048:0024)
- від Л до А землі гр. Козлової Євгенії Іванівни (кадастровий номер 6525055700:02:048:0025)



КООРДИНАТИ ПОВОРОТНИХ ТОЧОК ОБМЕЖЕНЬ

Номер контура та назва точки	Відстань (М)	Координати		
		X	Y	
Контур №1				
1	1	25,61	5 158 091,000	4 356 951,020
2	2	330,29	5 158 096,130	4 356 976,110
3	3	60,12	5 158 765,890	4 356 970,230
4	4	200,36	5 158 770,470	4 357 030,180
5	5	76,14	5 158 570,490	4 357 042,580
6	6	312,46	5 158 564,590	4 356 966,670
7	7	25,59	5 158 252,180	4 356 961,130
8	8	340,67	5 158 247,130	4 356 936,040
9	9	74,24	5 158 587,750	4 356 942,080
10	10	150,40	5 158 593,500	4 357 016,100
11	11	62,23	5 158 743,610	4 357 006,800
12	12	352,19	5 158 738,870	4 356 944,750
1	1		5 158 091,000	4 356 951,020
Контур №2				
1	1	62,82	5 158 731,300	4 356 937,610
2	2	136,40	5 158 736,090	4 357 000,250
3	3	73,72	5 158 589,950	4 357 008,690
4	4	25,11	5 158 594,240	4 356 935,190
5	5	19,80	5 158 619,350	4 356 935,630
6	6	26,92	5 158 620,880	4 356 955,370
7	7	7,14	5 158 622,970	4 356 982,210
8	8	70,94	5 158 630,100	4 356 961,770
9	9	8,35	5 158 700,900	4 356 977,380
10	10	15,68	5 158 709,230	4 356 976,870
11	11	24,14	5 158 708,030	4 356 961,240
12	12	25,11	5 158 706,190	4 356 937,170
1	1		5 158 731,300	4 356 937,610

Площа земельної ділянки - 2,4486 га



Новомажківська державна сортопробувна станція
 сільська рада (колишня Новомажківська селищна рада)
 район (колишній Олешківського району) Херсонської області
 для місцевих спеціальних цілей (для розміщення сортопробувної станції) (01.09)

Керівник	М. Д. Марченко	Масштаб	Лист	Листів
Виконав	З. З. Звягінцева			
Перевірив	М. П. М. П.			
План меж земельної ділянки		КРФ ДП "ЦЕНТР ДЕРЖАВНОГО ЗЕМЕЛЬНОГО КАДАСТРУ"		

АКТ

перенесення в натуру (на місцевість) меж охоронних зон, зон санітарної охорони, санітарно-захисних зон і зон особливого використання земель за їх наявності

№ _____ від « ____ » _____ 2021р.

Ювілейн сільська територіальна
групада

Даний акт засвідчує, що на земельній ділянці, яка знаходиться за межами населеного пункту, Херсонська область, Херсонська область, Херсонський район (колишній Олешківський район), Ювілейна сільська територіальна групада (колишня Новомаячківська селищна рада) за межами населених пунктів), площею 41,5751 га, наданої користувачу земельної ділянки Новомаячківській державній сортовипробувній станції для розміщення сортовипробувної станції

проходять межі (у разі відсутності ставиться "-"):

1. Охоронні зони: охоронна зона навколо (вздовж)
2. Зони санітарної охорони: -
3. Санітарно-захисні зони: -
4. Зони особливого режиму використання земель: -
5. Водоохоронні обмеження: Смуга відведення (код 05.05) загальною площею 3,0060 га
6. Інші обмеження: -
7. Земельні сервітути:
8. Право користування чужою земельною ділянкою для забудови (суперфіцій): -
9. Право користування чужою земельною ділянкою для сільськогосподарських потреб (емфітевзис): -
10. Території та об'єкти природно-заповідного фонду: -

Розміри та місцезнаходження охоронних зон показано на плані зон обмежень на земельну ділянку, що додається.

Виконавець робіт _____

З проходженням охоронних зон опалублення (на).

Землекористувач _____

С. П. Красівський
Б. В. директора К. В. Ісєтєв



Перелік обмежень у використанні земель та земельних ділянок*

вх. №183 від 21.10.2021р.

Місце розташування земельної ділянки: *на території Ювілейної сільської ради (колишньої Новомаячківської селищної ради) (за межами населених пунктів) Херсонського району (колишньої Олешківського району) Херсонської області*

Користувач земельної ділянки: *Новомаячківська державна сортовипробувна станція*

Загальна площа земельної ділянки: *33,6228 га*

Цільове призначення: *для дослідних і навчальних цілей (для розміщення сортовипробувної станції)*

Код	Назва	Наявність ** (площа), га
01	Охоронна зона	відсутнє
01.01	Охоронна зона навколо території та об'єкта природно-заповідного фонду	відсутнє
01.02	Зона охорони пам'ятки культурної спадщини	відсутнє
01.02.1	Охоронна зона пам'ятки культурної спадщини	відсутнє
01.02.2	Зона регулювання забудови	відсутнє
01.02.3	Зона охоронюваного ландшафту	відсутнє
01.02.4	Зона охорони археологічного культурного шару	відсутнє
01.03	Охоронна зона навколо (уздовж) об'єкта транспорту	відсутнє
01.03.1	Санітарно-захисна зона навколо (уздовж) об'єкта транспорту	відсутнє
01.04	Охоронна зона навколо (уздовж) об'єкта зв'язку	відсутнє
01.04.1	Охоронна зона навколо (уздовж) об'єкта електрозв'язку	відсутнє
01.04.2	Санітарно-захисна зона навколо (уздовж) об'єкта електрозв'язку	відсутнє
01.05	Охоронна зона навколо (уздовж) об'єкта енергетичної системи	відсутнє
01.05.1	Санітарно-захисна зона навколо (уздовж) об'єкта енергетичної системи	відсутнє
01.06	Охоронна зона навколо об'єкта гідрометеорологічної діяльності	відсутнє
01.07	Охоронна зона навколо геодезичного пункту	відсутнє
01.08	Охоронна зона навколо інженерних комунікацій	відсутнє
01.08.1	Санітарно-захисні смуги навколо інженерних комунікацій	відсутнє
01.09	Охоронна зона навколо промислового об'єкта	відсутнє
01.09.1	Санітарно-захисна смуга навколо промислового об'єкта	відсутнє
02	Зона санітарної охорони	відсутнє
02.01	Зона санітарної охорони джерел та об'єктів централізованого питного водопостачання	відсутнє
02.01.1	Перший пояс зони санітарної охорони джерел та об'єктів централізованого питного водопостачання (суворого режиму)	відсутнє
02.01.2	Другий пояс зони санітарної охорони джерел та об'єктів централізованого питного водопостачання (обмеження)	відсутнє
02.01.3	Третій пояс зони санітарної охорони джерел та об'єктів централізованого питного водопостачання (спостереження)	відсутнє
02.01.4	Санітарно-захисна смуга об'єкта водопостачання	відсутнє
02.02	Округ санітарної охорони курортів	відсутнє
02.02.1	Перша зона округу санітарної охорони курорту (зона суворого режиму)	відсутнє
02.02.2	Друга зона округу санітарної охорони курорту (зона обмежень)	відсутнє
02.02.3	Третя зона округу санітарної охорони курорту (зона спостережень)	відсутнє
03	Санітарні зони, відстані, розриви	відсутнє
03.01	Санітарно-захисна зона навколо об'єкта	відсутнє
03.02	Санітарна відстань (розрив) від об'єкта	відсутнє
04	Зона особливого режиму використання земель	відсутнє
04.01	Прикордонна смуга	відсутнє
04.02	Зона особливого режиму використання земель навколо військової частини, інших військових формувань	відсутнє
04.03	Зона особливого режиму використання земель навколо військових об'єктів	відсутнє
05	Водоохоронне обмеження	3,3351
05.01	Водоохоронна зона	відсутнє
05.02	Прибережна захисна смуга вздовж річок, навколо водойм та на островах	відсутнє
05.03	Прибережна захисна смуга вздовж морів, морських заток і лиманів та на островах у внутрішніх морських водах	відсутнє
05.04	Берегова смуга водних шляхів	відсутнє
05.05	Смуга відведення	3,3351
05.06	Пляжна зона	відсутнє
06	Інше обмеження	відсутнє
06.01	Зона особливого режиму забудови	відсутнє
06.01.1	Території в червоних лініях	відсутнє
06.01.2	Території в зелених лініях	відсутнє
06.01.3	Території в блакитних лініях	відсутнє
06.01.4	Території в жовтих лініях	відсутнє
06.01.5	Території в лініях регулювання забудови	відсутнє
06.02	Територія, що зазнала радіоактивного забруднення внаслідок Чорнобильської катастрофи	відсутнє
06.02.1	Зона відчуження	відсутнє
06.02.2	Зона безумовного (обов'язкового) відселення	відсутнє
06.02.3	Зона гарантованого добровільного відселення	відсутнє
06.03	Зона надзвичайної екологічної ситуації	відсутнє
06.04	Умова додержання природоохоронних вимог виконання визначених робіт	відсутнє
06.05	Авіаційне, радіолокаційне обмеження	відсутнє
06.05.1	Зона обмеження забудови від радіотехнічних, радіолокаційних об'єктів	відсутнє
06.05.2	Поверхня обмеження забудови	відсутнє
06.05.3	Зона обмежень забудови щодо умов авіаційного шуму	відсутнє
06.05.4	Захисна зона аеронавігаційного обладнання	відсутнє
06.05.5	Смуга повітряних підходів	відсутнє
06.06	Історико-культурне обмеження	відсутнє
06.06.1	Буферна зона об'єкта всесвітньої спадщини	відсутнє

06.06.2	Історичний ареал населеного місця	відсутнє
06.06.3	Охоронювана археологічна територія	відсутнє
06.06.4	Історико-культурний заповідник	відсутнє
06.06.5	Історико-культурна заповідна територія	відсутнє
07	Земельні сервітути	відсутнє
07.01	Право проходу та проїзду на велосипеді	0,0082
07.02	Право проїзду на транспортному засобі по наявному шляху	відсутнє
07.03	Право прокладення та експлуатації ліній електропередачі, зв'язку, трубопроводів, інших лінійних комунікацій	відсутнє
07.04	Право прокласти на свою земельну ділянку водопровід із чужої природної водойми або через чужу земельну ділянку	відсутнє
07.05	Право відводу води із своєї земельної ділянки на сусідню або через сусідню земельну ділянку	відсутнє
07.06	Право забору води з природної водойми, розташованої на сусідній земельній ділянці, та право проходу до природної водойми	відсутнє
07.07	Право поїти свою худобу із природної водойми, розташованої на сусідній земельній ділянці, та право прогону худоби до природної водойми	відсутнє
07.08	Право прогону худоби по наявному шляху	відсутнє
07.09	Право встановлення будівельних розташувань та складування будівельних матеріалів з метою ремонту будівель та споруд	відсутнє
07.10	Інші земельні сервітути	відсутнє
08	Право користування чужою земельною ділянкою для забудови (суперфіцій)	відсутнє
09	Право користування чужою земельною ділянкою для сільськогосподарських потреб (емфітевзис)	відсутнє
10	Території та об'єкти природно-заповідного фонду	відсутнє
10.01	Національні природні парки	відсутнє
10.02	Біосферні заповідники	відсутнє
10.03	Регіональні ландшафтні парки	відсутнє
10.04	Заказники	відсутнє
10.05	Пам'ятки природи	відсутнє
10.06	Заповідні урочища	відсутнє
10.07	Парки-пам'ятки садово-паркового мистецтва	відсутнє
10.08	Заповідні зони національних природних парків	відсутнє
10.09	Зони регульованої рекреації національних природних парків	відсутнє
10.10	Зони стаціонарної рекреації національних природних парків	відсутнє
10.11	Господарські зони національних природних парків	відсутнє
10.12	Заповідні зони біосферних заповідників	відсутнє
10.13	Буферні зони біосферних заповідників	відсутнє
10.14	Зони антропогенних ландшафтів біосферних заповідників	відсутнє
10.15	Зони регульованого заповідного режиму біосферних заповідників	відсутнє
10.16	Заповідні зони регіональних ландшафтних парків	відсутнє
10.17	Зони регульованої рекреації регіональних ландшафтних парків	відсутнє
10.18	Зони стаціонарної рекреації регіональних ландшафтних парків	відсутнє
10.19	Господарські зони регіональних ландшафтних парків	відсутнє
10.20	Заповідні зони парків-пам'яток садово-паркового мистецтва	відсутнє
10.21	Експозиційні зони парків-пам'яток садово-паркового мистецтва	відсутнє
10.22	Наукові зони парків-пам'яток садово-паркового мистецтва	відсутнє
10.23	Адміністративно-господарські зони парків-пам'яток садово-паркового мистецтва	відсутнє
10.24	Охоронні зони територій та об'єктів природно-заповідного фонду	відсутнє
10.25	Території, зарезервовані з метою наступного заповідання	відсутнє
10.26	Природний заповідник	відсутнє
10.27	Ботанічний сад	відсутнє
10.28	Заповідна зона ботанічного саду	відсутнє
10.29	Експозиційна зона ботанічного саду	відсутнє
10.30	Наукова зона ботанічного саду	відсутнє
10.31	Адміністративно-господарська зона ботанічного саду	відсутнє
10.32	Дендрологічний парк	відсутнє
10.33	Заповідна зона дендрологічного парку	відсутнє
10.34	Експозиційна зона дендрологічного парку	відсутнє
10.35	Наукова зона дендрологічного парку	відсутнє
10.36	Адміністративно-господарська зона дендрологічного парку	відсутнє
10.37	Зоологічний парк	відсутнє
10.38	Експозиційна зона зоологічного парку	відсутнє
10.39	Наукова зона зоологічного парку	відсутнє
10.40	Рекреаційна зона зоологічного парку	відсутнє
10.41	Господарська зона зоологічного парку	відсутнє
11	Території, до складу яких входять земельні ділянки, необхідні для розміщення об'єктів, щодо яких відповідно до закону може здійснюватися примусове відчуження земельних ділянок з мотивів суспільної необхідності	відсутнє
12	Заборона на зміну цільового призначення земельної ділянки, ландшафту	відсутнє
13	Заборона на провадження окремих видів діяльності	відсутнє
14	Обов'язок щодо утримання та збереження пожежозахисних лісових смуг	відсутнє

* перелік єридованих місць для класифікації обмежень, приведений в Постанові Кабінету Міністрів України «Про затвердження Переліку зони Державного земельного кадастру» від 17.10.2012 р. № 1051, Додаток 6 із змінами, внесеними згідно з постановами КМУ з дня набуття чинності, від 07.02.2018 р., № 134 від 12.02.2020 р.

** при наявності обмеження (обтяження) на земельній ділянці вказати площу (га), обмеження

Виконавець:

(підпис)

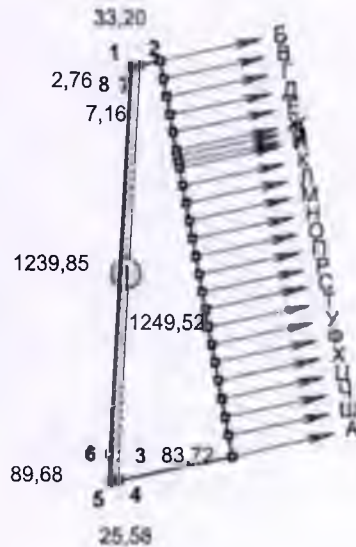

Г.Л. Зягінцева



ПЛАН ЗОН ОБМЕЖЕНЬ НА ЗЕМЕЛЬНУ ДІЛЯНКУ

ПЕРЕЛІК ОБМЕЖЕНЬ У ВИКОРИСТАННІ ЗЕМЕЛЬНОЇ ДІЛЯНКИ

№ п/п	Код обмеження	Назва обмеження	Основні законодавчі акти	Площа, га
1	05.05	Смуга відведення	Земельний кодекс України	3,3351



КООРДИНАТИ ПОВОРОТНИХ ТОЧОК ОБМЕЖЕНЬ

Номер контура та назва точки	Відстань (м)	Координати	
		X	Y
Контур №1			
1	33,21	5 160 429,960	4 357 017,420
2	1249,53	5 160 436,721	4 357 049,926
3	83,72	5 159 189,284	4 356 977,737
4	25,59	5 159 105,573	4 356 976,557
5	89,68	5 159 100,513	4 356 951,483
6	1239,85	5 159 190,183	4 356 952,747
7	7,16	5 160 427,960	4 357 024,377
8	2,75	5 160 427,207	4 357 017,261
1		5 160 429,960	4 357 017,420

ОПИС МЕЖ

- від А до Б землі загального користування
 від Б до В землі гр.землі гр. Романько Надії Петрівни (кадастровий номер 6525055700:02:046:0001)
 від В до Г землі гр.землі гр. Чебукиної Любов Олександрівни (кадастровий номер 6525055700:02:046:0002)
 від Г до Д землі гр.землі гр. Валової Надії Іванівни (кадастровий номер відсутній 6525055700:02:046:0003)
 від Д до Е землі гр.землі гр. Смагіна Олександра Васильовича (кадастровий номер 6525055700:02:046:0004)
 від Е до Є землі гр.землі гр. Смагіна Василя Миколайовича (кадастровий номер 6525055700:02:046:0005)
 від Є до Ж землі гр.землі гр. Смагіна Василя Миколайовича (кадастровий номер 6525055700:02:046:0006)
 від Ж до З землі гр.землі гр. Смагіна Сергія Миколайовича (кадастровий номер 6525055700:02:046:0007)
 від З до И землі гр.землі гр. Ляшенко Тетяни Миколаївни (кадастровий номер 6525055700:02:046:0008)
 від И до І землі гр.землі гр. Молчанової Ніни Василівни (кадастровий номер 6525055700:02:046:0009)
 від І до Ї землі гр.землі гр. Молчанової Любов Іванівни (кадастровий номер 6525055700:02:046:0010)
 від Ї до Й землі гр.землі гр. Молчанової Любов Іванівни (кадастровий номер 6525055700:02:046:0011)
 від Й до К землі гр.землі гр. Харченко Лідії Іванівни (кадастровий номер 6525055700:02:046:0012)
 від К до Л землі гр.землі гр. Дерій Наталі Анатоліївни (кадастровий номер 6525055700:02:046:0013)
 від Л до М землі гр.землі гр. Віднічука Анатолія Володимировича (кадастровий номер 6525055700:02:046:0014)
 від М до Н землі гр.землі гр. Пруцького Анатолія Івановича (кадастровий номер 6525055700:02:046:0015)
 від Н до О землі гр.землі гр. Жигуліної Людмили Миколаївни (кадастровий номер 6525055700:02:046:0016)
 від О до П землі гр.землі гр. Костіна Валентина Володимировича (кадастровий номер 6525055700:02:046:0017)
 від П до Р землі гр.землі гр. Костіна Валентина Володимировича (кадастровий номер 6525055700:02:046:0018)
 від Р до С землі гр.землі гр. Кучеренко Ірини Миколаївни (кадастровий номер 6525055700:02:046:0019)
 від С до Т землі гр.землі гр. Костири Тетяни Вікторівни (кадастровий номер 6525055700:02:046:0020)
 від Т до У землі гр.землі гр. Гришиної Наталі Вікторівни (кадастровий номер 6525055700:02:046:0021)
 від У до Ф землі гр.землі гр. Трунова Ігора Івановича (кадастровий номер 6525055700:02:046:0022)
 від Ф до Х землі гр.землі гр. Лелеко Таїси Іванівни (кадастровий номер 6525055700:02:046:0023)
 від Х до А землі гр.землі гр. Лелеко Таїси Іванівни (кадастровий номер 6525055700:02:046:0024)

Площа земельної ділянки - 33,6228 га

Херсонська область, Херсонський район (місцевість: Мешківський район), Ювілейна сільська рада (колишня Новомаячківська селищна рада) (за межами населених пунктів)
 для дослідних і навчальних цілей (01.09)

Керівник	В.А. Коваленко	Технічна документація із землеустрою щодо проведення інвентаризації земель	Масштаб	Лист	Листів
Виконав	Г.А. Зайченко				
Перевірив	О.С. Гринь	План меж земельної ділянки	1:25000	1	1
			КРФ ДП "ЦЕНТР ДЕРЖАВНОГО ЗЕМЕЛЬНОГО КАДАСТРУ"		

АКТ

перенесення в натуру (на місцевість) меж охоронних зон, зон санітарної охорони, санітарно-захисних зон і зон особливого використання земель за їх наявності

№ _____ від « ____ » _____ 2021р.

Ювілейн сільська територіальна
групада

Даний акт засвідчує, що на земельній ділянці, яка знаходиться за межами населеного пункту, Херсонська область, Херсонська область, Херсонський район (колишній Олешківський район), Ювілейна сільська територіальна громада (колишня Новомаячківська селищна рада) за межами населених пунктів), площею 33,6228 га, наданої користувачу земельної ділянки Новомаячківській державній сортовипробувній станції для розміщення сортовипробувної станції

проходять межі (у разі відсутності ставиться "-"):

1. Охоронні зони: охоронна зона навколо (вздовж)
2. Зони санітарної охорони: -
3. Санітарно-захисні зони: -
4. Зони особливого режиму використання земель: -
5. Водоохоронні обмеження: Смуга відведення (код 05.05) площею 3,3351 га
6. Інші обмеження: -
7. Земельні сервітути:
8. Право користування чужою земельною ділянкою для забудови (суперфіцій): -
9. Право користування чужою земельною ділянкою для сільськогосподарських потреб (емфітевзис): -
10. Території та об'єкти природно-заповідного фонду: -

Розміри та місцезнаходження охоронних зон показано на плані зон обмежень на земельну ділянку, що додається.

Виконавець робіт _____

З проходженням охоронних зон ознайомлений (на):

Землекористувач _____


Директор С.Ф. Красовський
Відділ агро. кв. ЦСР-Ювіл.



Перелік обмежень у використанні земель та земельних ділянок*

вх. №183 від 21.10.2021р.

Місце розташування земельної ділянки: на території Ювілейної сільської ради (колишньої Новомаячківської селищної ради) (за межами населених пунктів) Херсонського району (колишньої Олешківського району) Херсонської області

Користувач земельної ділянки: Новомаячківська державна сортовипробувна станція

Загальна площа земельної ділянки: 81,8354 га

Цільове призначення: для дослідних і навчальних цілей (для розміщення сортовипробувної станції)

Код	Назва	Наявність ** (площа), га
01	Охоронна зона	відсутнє
01.01	Охоронна зона навколо території та об'єкта природно-заповідного фонду	відсутнє
01.02	Зона охорони пам'ятки культурної спадщини	відсутнє
01.02.1	Охоронна зона пам'ятки культурної спадщини	відсутнє
01.02.2	Зона регулювання забудови	відсутнє
01.02.3	Зона охоронюваного ландшафту	відсутнє
01.02.4	Зона охорони археологічного культурного шару	відсутнє
01.03	Охоронна зона навколо (уздовж) об'єкта транспорту	відсутнє
01.03.1	Санітарно-захисна зона навколо (уздовж) об'єкта транспорту	відсутнє
01.04	Охоронна зона навколо (уздовж) об'єкта зв'язку	відсутнє
01.04.1	Охоронна зона навколо (уздовж) об'єкта електрозв'язку	відсутнє
01.04.2	Санітарно-захисна зона навколо (уздовж) об'єкта електрозв'язку	відсутнє
01.05	Охоронна зона навколо (уздовж) об'єкта енергетичної системи	відсутнє
01.05.1	Санітарно-захисна зона навколо (уздовж) об'єкта енергетичної системи	відсутнє
01.06	Охоронна зона навколо об'єкта гідрометеорологічної діяльності	відсутнє
01.07	Охоронна зона навколо геодезичного пункту	відсутнє
01.08	Охоронна зона навколо інженерних комунікацій	відсутнє
01.08.1	Санітарно-захисні смуги навколо інженерних комунікацій	відсутнє
01.09	Охоронна зона навколо промислового об'єкта	відсутнє
01.09.1	Санітарно-захисна смуга навколо промислового об'єкта	відсутнє
02	Зона санітарної охорони	відсутнє
02.01	Зона санітарної охорони джерел та об'єктів централізованого питного водопостачання	відсутнє
02.01.1	Перший пояс зони санітарної охорони джерел та об'єктів централізованого питного водопостачання (суворого режиму)	відсутнє
02.01.2	Другий пояс зони санітарної охорони джерел та об'єктів централізованого питного водопостачання (обмеження)	відсутнє
02.01.3	Третій пояс зони санітарної охорони джерел та об'єктів централізованого питного водопостачання (спостереження)	відсутнє
02.01.4	Санітарно-захисна смуга об'єкта водопостачання	відсутнє
02.02	Округ санітарної охорони курортів	відсутнє
02.02.1	Перша зона округу санітарної охорони курорту (зона суворого режиму)	відсутнє
02.02.2	Друга зона округу санітарної охорони курорту (зона обмежень)	відсутнє
02.02.3	Третя зона округу санітарної охорони курорту (зона спостережень)	відсутнє
03	Санітарні зони, відстані, розриви	відсутнє
03.01	Санітарно-захисна зона навколо об'єкта	відсутнє
03.02	Санітарна відстань (розрив) від об'єкта	відсутнє
04	Зона особливого режиму використання земель	відсутнє
04.01	Прикордонна смуга	відсутнє
04.02	Зона особливого режиму використання земель навколо військової частини, інших військових формувань	відсутнє
04.03	Зона особливого режиму використання земель навколо військових об'єктів	відсутнє
05	Водоохоронне обмеження	5,5908
05.01	Водоохоронна зона	відсутнє
05.02	Прибережна захисна смуга вздовж річок, навколо водойм та на островах	відсутнє
05.03	Прибережна захисна смуга вздовж морів, морських заток і лиманів та на островах у внутрішніх морських водах	відсутнє
05.04	Берегова смуга водних шляхів	відсутнє
05.05	Смуга відведення	5,5908
05.06	Пляжна зона	відсутнє
06	Інше обмеження	відсутнє
06.01	Зона особливого режиму забудови	відсутнє
06.01.1	Території в червоних лініях	відсутнє
06.01.2	Території в зелених лініях	відсутнє
06.01.3	Території в блакитних лініях	відсутнє
06.01.4	Території в жовтих лініях	відсутнє
06.01.5	Території в лініях регулювання забудови	відсутнє
06.02	Територія, що зазнала радіоактивного забруднення внаслідок Чорнобильської катастрофи	відсутнє
06.02.1	Зона відчуження	відсутнє
06.02.2	Зона безумовного (обов'язкового) виселення	відсутнє
06.02.3	Зона гарантованого добровільного виселення	відсутнє
06.03	Зона підвищеної екологічної ситуації	відсутнє
06.04	Умови збереження природоохоронних об'єктів національного значення	відсутнє
06.05	Акваторія, радіоактивне обмеження	відсутнє
06.05.1	Зона обмеження забудови від радіоактивних, радіоактивних об'єктів	відсутнє
06.05.2	Поверхня обмеження забудови	відсутнє
06.05.3	Зона обмежень забудови щодо умов авіаційного шуму	відсутнє
06.05.4	Зона обмеження забудови щодо умов авіаційного шуму	відсутнє
06.06	Смуга обмеження забудови	відсутнє
06.06.1	Історико-культурні пам'ятки	відсутнє
06.06.2	Буферна зона об'єкта всесвітньої спадщини	відсутнє

06.06.2	історичний ареал населеної місця	відсутнє
06.06.3	Охоронювана археологічна територія	відсутнє
06.06.4	Історико-культурний заповідник	відсутнє
06.06.5	Історико-культурна заповідна територія	відсутнє
07	Земельні сервітути	відсутнє
07.01	Право проходу та проїзду на велосипеді	0,0082
07.02	Право проїзду на транспортному засобі по наявному шляху	відсутнє
07.03	Право прокладення та експлуатації ліній електропередачі, зв'язку, трубопроводів, інших лінійних комунікацій	відсутнє
07.04	Право прокладати на свою земельну ділянку водопровід із чужої природної водойми або через чужу земельну ділянку	відсутнє
07.05	Право відводу води із своєї земельної ділянки на сусідню або через сусідню земельну ділянку	відсутнє
07.06	Право забору води з природної водойми, розташованої на сусідній земельній ділянці, та право проходу до природної водойми	відсутнє
07.07	Право поїти свою худобу із природної водойми, розташованої на сусідній земельній ділянці, та право прогону худоби до природної водойми	відсутнє
07.08	Право прогону худоби по наявному шляху	відсутнє
07.09	Право встановлення будівельних розташувань та складування будівельних матеріалів з метою ремонту будівель та споруд	відсутнє
07.10	Інші земельні сервітути	відсутнє
08	Право користування чужою земельною ділянкою для забудови (суперфіцій)	відсутнє
09	Право користування чужою земельною ділянкою для сільськогосподарських потреб (емфітевзис)	відсутнє
10	Території та об'єкти природно-заповідного фонду	відсутнє
10.01	Національні природні парки	відсутнє
10.02	Біосферні заповідники	відсутнє
10.03	Регіональні ландшафтні парки	відсутнє
10.04	Заказники	відсутнє
10.05	Пам'ятки природи	відсутнє
10.06	Заповідні урочища	відсутнє
10.07	Парки-пам'ятки садово-паркового мистецтва	відсутнє
10.08	Заповідні зони національних природних парків	відсутнє
10.09	Зони регульованої рекреації національних природних парків	відсутнє
10.10	Зони стаціонарної рекреації національних природних парків	відсутнє
10.11	Господарські зони національних природних парків	відсутнє
10.12	Заповідні зони біосферних заповідників	відсутнє
10.13	Буферні зони біосферних заповідників	відсутнє
10.14	Зони антропогенних ландшафтів біосферних заповідників	відсутнє
10.15	Зони регульованого заповідного режиму біосферних заповідників	відсутнє
10.16	Заповідні зони регіональних ландшафтних парків	відсутнє
10.17	Зони регульованої рекреації регіональних ландшафтних парків	відсутнє
10.18	Зони стаціонарної рекреації регіональних ландшафтних парків	відсутнє
10.19	Господарські зони регіональних ландшафтних парків	відсутнє
10.20	Заповідні зони парків-пам'яток садово-паркового мистецтва	відсутнє
10.21	Експозиційні зони парків-пам'яток садово-паркового мистецтва	відсутнє
10.22	Наукові зони парків-пам'яток садово-паркового мистецтва	відсутнє
10.23	Адміністративно-господарські зони парків-пам'яток садово-паркового мистецтва	відсутнє
10.24	Охоронні зони територій та об'єктів природно-заповідного фонду	відсутнє
10.25	Території, зарезервовані з метою наступного заповідання	відсутнє
10.26	Природний заповідник	відсутнє
10.27	Ботанічний сад	відсутнє
10.28	Заповідна зона ботанічного саду	відсутнє
10.29	Експозиційна зона ботанічного саду	відсутнє
10.30	Наукова зона ботанічного саду	відсутнє
10.31	Адміністративно-господарська зона ботанічного саду	відсутнє
10.32	Дендрологічний парк	відсутнє
10.33	Заповідна зона дендрологічного парку	відсутнє
10.34	Експозиційна зона дендрологічного парку	відсутнє
10.35	Наукова зона дендрологічного парку	відсутнє
10.36	Адміністративно-господарська зона дендрологічного парку	відсутнє
10.37	Зоологічний парк	відсутнє
10.38	Експозиційна зона зоологічного парку	відсутнє
10.39	Наукова зона зоологічного парку	відсутнє
10.40	Рекреаційна зона зоологічного парку	відсутнє
10.41	Господарська зона зоологічного парку	відсутнє
11	Території, до складу яких входять земельні ділянки, необхідні для розміщення об'єктів, щодо яких відповідно до закону може здійснюватися примусове відчуження земельних ділянок з мотивів суспільної необхідності	відсутнє
12	Заборона на зміну цільового призначення земельної ділянки, ландшафту	відсутнє
13	Заборона на провадження окремих видів діяльності	відсутнє
14	Обов'язок щодо утримання та збереження пожезахисних лісових смуг	відсутнє

*перелік правозастосованих до класифікації об'єктів, привласненої в Постанові Кабінету Міністрів України від 23.11.2018 р. № 1051 та 23.11.2018 р. № 1052 та 07.02.2018 р. № 134 від 12.02.2020 р.

** при наявності обмеження (обтяження) на земельній ділянці вказати площу (га), обмеження на яку розповсюджені.

Виконавець:

(підпис)

ПІІА



ПЛАН ЗОН ОБМЕЖЕНЬ НА ЗЕМЕЛЬНУ ДІЛЯНКУ

ПЕРЕЛІК ОБМЕЖЕНЬ У ВИКОРИСТАННІ ЗЕМЕЛЬНОЇ ДІЛЯНКИ

№ п/п	Код обмеження	Назва обмеження	Основні законодавчі акти	Площа, га
1	05.05	Смуга відведення	Земельний кодекс України	5,5908



КООРДИНАТИ ПОВОРОТНИХ ТОЧОК (ТА ПРОЕКТНИХ МЕЖОВИХ ЗНАКІВ) МЕЖ ОХОРОННИХ ЗОН

№	Назва межового знаку	Відстань (м)	Координати	
			X	Y
Контур №1				
1	1	153,98	5 158 323,474	4 356 683,644
2	2	846,66	5 158 350,305	4 356 835,260
3	3	1209,32	5 159 196,695	4 356 856,586
4	4	34,05	5 160 405,166	4 356 901,938
5	2	10,52	5 160 412,320	4 356 935,230
6	6	8,00	5 160 401,806	4 356 934,836
7	7	1207,14	5 160 402,201	4 356 926,845
8	8	866,93	5 159 195,911	4 356 881,574
9	9	174,15	5 158 329,248	4 356 859,737
10	10	25,00	5 158 298,901	4 356 688,255
1	1		5 158 323,474	4 356 683,644

ОПИС МЕЖ

від А до Б землі загального користування
 від Б до В землі гр.землі гр. Віднічук Анатолія Володимировича (кадастровий номер 6525055700:02:042:0001)
 від В до Г землі гр.землі гр. Петухової Наталії Іванівни (кадастровий номер 6525055700:02:042:0002)
 від Г до Д землі гр.землі гр. Петухової Наталії Іванівни (кадастровий номер 6525055700:02:042:0003)
 від Д до Е землі гр.землі гр. Пуляєвої Тетяни Вікторівни (кадастровий номер 6525055700:02:042:0004)
 від Е до Є землі гр.землі гр. Пуляєвої Наталії Вікторівни (кадастровий номер 6525055700:02:042:0005)
 від Є до Ж землі гр.землі гр. Крилової Галини Дмитрівни (кадастровий номер 6525055700:02:042:0006)
 від Ж до З землі гр.землі гр. Насирової Надії Миколаївни (кадастровий номер 6525055700:02:042:0007)
 від З до И землі гр.землі гр. Літвіненко Ганни Миколаївни (кадастровий номер 6525055700:02:042:0008)
 від И до І землі гр.землі гр. Засульського Олексія Анатолійовича (кадастровий номер 6525055700:02:042:0009)
 від І до І' землі гр.землі гр. Молчанової Лідії Василівни (кадастровий номер 6525055700:02:042:0010)
 від І' до Й землі гр.землі гр. Молчанової Лідії Василівни (кадастровий номер 6525055700:02:042:0011)
 від Й до К землі гр.землі гр. Верескун Валентини Вікторівни (кадастровий номер 6525055700:02:042:0012)
 від К до Л землі гр.землі гр. Насирова Радика Михайловича (кадастровий номер 6525055700:02:001:0310)
 від Л до М землі гр.землі гр. Насирова Михайла Радиковича (кадастровий номер 6525055700:02:042:0014)
 від М до Н землі гр.землі гр. Наумова Анатолія Івановича (кадастровий номер 6525055700:02:042:0015)
 від Н до О землі державної власності (кадастровий номер 6525055700:02:001:0472)
 від О до П землі гр.землі гр. Саніної Ірини Дмитрівни (кадастровий номер 6525055700:02:042:0017)
 від П до Р землі гр.землі гр. Карпенко Надії Анатоліївни (кадастровий номер 6525055700:02:042:0018)
 від Р до С землі гр.землі гр. Саніна Івана Івановича (кадастровий номер 6525055700:02:042:0019)
 від С до Т землі гр.землі гр. Шмакової Поліни Михайлівни (кадастровий номер 6525055700:02:042:0020)
 від Т до У землі гр.землі гр. Стрижака Володимира Андрійовича (кадастровий номер 6525055700:02:042:0021)
 від У до Ф землі гр.землі гр. Саксаулова Геннадія Никифоровича (кадастровий номер 6525055700:02:042:0022)
 від Ф до Х землі гр.землі гр. Воробило Любов Миколаївни (кадастровий номер 6525055700:02:042:0023)
 від Х до Ц землі гр.землі гр. Гамової Олександри Семенівни (кадастровий номер 6525055700:02:001:0473)
 від Ц до Ч землі гр.землі гр. Пуляєва Володимира Володимировича (кадастровий номер 6525055700:02:042:0025)
 від Ч до Ш землі гр.землі гр. Сидорюк Ганни Яківни (кадастровий номер 6525055700:02:042:0026)
 від Ш до Щ землі гр.землі гр. Трубаєвої Марії Іванівни (кадастровий номер 6525055700:02:042:0027)
 від Щ до Ю землі гр.землі гр. Барана Віктора Івановича (кадастровий номер 6525055700:02:042:0028)
 від Ю до Я землі гр.землі гр. Задирко Людмили Миколаївни (кадастровий номер 6525055700:02:042:0029)
 від Я до А' землі гр.землі гр. Слюхінної Євдокії Федорівни (кадастровий номер 6525055700:02:042:0030)
 від А' до Б' землі гр.землі гр. Слюхінної Євдокії Федорівни (кадастровий номер 6525055700:02:042:0031)
 від Б' до В' землі гр.землі гр. Слюхінної Євдокії Федорівни (кадастровий номер 6525055700:02:042:0032)
 від В' до Г' землі гр.землі гр. Слюхінної Євдокії Федорівни (кадастровий номер 6525055700:02:042:0033)
 від Г' до А землі гр.землі гр. Слюхінної Євдокії Федорівни (кадастровий номер 6525055700:02:042:0034)

Площа земельної ділянки - 81,8354 га

Херсонська область, Новомайчківська державна сортопробувна станція
 Олешківський район), Ювілейна сільська рада (колишня Новомайчківська селищна рада) (за межами населених пунктів)
 для дослідних і навчальних цілей (01.09)

Керівник	Виконав	Перевірив	Технічна документація із землеустрою щодо проведення інвентаризації земель	Масштаб	Лист	Листів
			План меж земельної ділянки	1:25000	1	1
				КРФ ДП "ЦЕНТР ДЕРЖАВНОГО ЗЕМЕЛЬНОГО КАДАСТРУ"		

АКТ

перенесення в натуру (на місцевість) меж охоронних зон, зон санітарної охорони, санітарно-захисних зон і зон особливого використання земель за їх наявності

№ _____ від « ____ » _____ 2021р.

Ювілейн сільська територіальна громада

Даний акт засвідчує, що на земельній ділянці, яка знаходиться за межами населеного пункту, Херсонська область, Херсонська область, Херсонський район (колишній Олешківський район), Ювілейна сільська територіальна громада (колишня Новомаячківська селищна рада) за межами населених пунктів), площею 81,8354 га, наданої користувачу земельної ділянки Новомаячківській державній сортовипробувній станції для розміщення сортовипробувної станції

проходять межі (у разі відсутності ставиться "-"):


1. Охоронні зони: охоронна зона навколо (вздовж)
2. Зони санітарної охорони: -
3. Санітарно-захисні зони: -
4. Зони особливого режиму використання земель: -
5. Водоохоронні обмеження: Смуга відведення (код 05.05) площею 5,5908 га
6. Інші обмеження: -
7. Земельні сервітути:
8. Право користування чужою земельною ділянкою для забудови (суперфіцій): -
9. Право користування чужою земельною ділянкою для сільськогосподарських потреб (емфітевзис): -
10. Території та об'єкти природно-заповідного фонду: -

Розміри та місцезнаходження охоронних зон показано на плані зон обмежень на земельну ділянку, що додається.

Виконавець робіт _____

З проходженням охоронних зон ознайдений (на) _____

Землекористувач _____

 С.Ф. Красовський
Д.О. Вирішено ЮМ. ІСБ/ЖСН





Державне
агентство земельних
ресурсів України

**РЕЄСТРАЦІЙНЕ
ПОСВІДЧЕННЯ**

апаратури супутникових
радіонавігаційних систем

Реєстраційне посвідчення № 0079

Видане Державному підприємству "Центр ДЗК"

найменування/прізвище, ім'я, по батькові власника (користувача) апаратури супутникових радіонавігаційних систем

Херсонській регіональній філії

про реєстрацію апаратури супутникових радіонавігаційних систем

(тип апаратури та її приймачів)

Trimble 5800 № 4612112359

дата придбана (отримана в користуванні) 12 липня 2007 року

(дата, місяць, рік)

Голова комісії з реорганізації
Держгеокадастра України

м. п.



2015 р.





МІНІСТЕРСТВО ЕКОНОМІКИ УКРАЇНИ

Національний науковий центр "Інститут метрології"
(ННЦ "Інститут метрології")

61002, Харків, вул. Мировосицька, 42

Свідоцтво про уповноваження № П-18-2019 від 26.04.2019

СВІДОЦТВО

про повірку законодавчо регульованого засобу вимірювальної техніки

№ 5112

Чинне до "03" листопада 2022 р.

Назва та умовне позначення Приймач GPS Trimble 5800

базовий приймач GPS GX1230 GG № 471121 № 4612112359

Виробник фірма "Trimble", США

За результатами повірки встановлено, що засіб вимірювальної техніки (даті – ЗВТ)
відповідає вимогам інструкції по експлуатації приймача Trimble 5800

(назва нормативно-правового акта, що містить вимоги

до метрологічних характеристик і значення метрологічних характеристик

(клас точності, похибки, діапазон вимірювання), особливості застосування ЗВТ)


Додаток: на _____ стор. у _____ прим.

Персонал, який виконував
роботи з повірки

В.С. Купко

(підписи працівник)

Місце відбитка
повірочного тавра



11

2021 р.

Результати повірки (протокол № 468 від 03.11.2021 р.) приймача Trimble 580 № 4612112359, що належить Херсонська регіональна філія Центру ДЗК

Назва метрологічної характеристики (МХ)	Отримане значення МД
Довірчі границі абсолютної похибки вимірювання відстаней у статистиці в плані до 50 км при довірчій ймовірності $p = 0.95$	$\pm (5 + 0.5 \times 10^{-6} L)$ мм

Де L – відстань, що вимірюється в мм.

Персонал, який виконував
роботи з повірки



В.С. Купко
(ініціали, прізвище)

Місце відбитка
повірного тавра



Державне підприємство «Національні інформаційні системи» (надалі – Підприємство), в особі в.о. генерального директора Шіпка Ростислава Васильовича, який діє на підставі наказу від 26.01.2018 № 25-к, з однієї сторони, та

Державне підприємство «Центр державного земельного кадастру» (надалі – Користувач), в особі директора департаменту господарського забезпечення Мазірової Оксани Григорівни, яка діє на підставі довіреності від 04.01.2018 № 227, з іншої сторони, надалі разом – Сторони, уклали цей Договір про закупівлю послуг (далі – Договір) про нижченаведене.

1. ПРЕДМЕТ ДОГОВОРУ

- 1.1. Підприємство зобов'язується надавати Користувачу послуги, пов'язані із системами та підтримкою (Технічна підтримка роботи з державним реєстром речових прав та її оновлення) (Код Єдиного закупівельного словника CPV ДК 021:2015 – 72250000-2), далі – Послуги, а Користувач – оплачувати надані Послуги в порядку та на умовах, встановлених цим Договором.
- 1.2. Підприємство зобов'язується здійснити організаційні заходи щодо надання співробітникам центрального апарату та відокремлених структурних підрозділів (філій) Користувача, які відповідно до законодавства мають право доступу до Державного реєстру речових прав на нерухоме майно (далі - Система), логіну та пароллю (далі – ідентифікатори) доступу до Системи, у кількості, що відповідає кількості співробітників центрального апарату та/або відокремлених структурних підрозділів (філій) Користувача, зазначених у письмовому замовленні, що подається центральним апаратом та/або відокремленим структурним підрозділом (філією) Користувача (далі - Користувач), на адресу відповідного відокремленого структурного підрозділу Підприємства (далі - філія/філії Підприємства) за формою, встановленою у Додатку 1 до цього Договору, з метою здійснення ними повноважень, передбачених чинним законодавством України.
 - 1.2.1. Доступ до Системи надається співробітникам Користувача з використанням електронного цифрового підпису, сумісного з програмним забезпеченням Системи.
 - 1.2.2. Користувач самостійно здійснює дії, пов'язані з отриманням послуг електронного цифрового підпису в Акредитованому центрі сертифікації ключів. Підприємством, за зверненням Користувача, надається консультативна інформація щодо порядку отримання послуг електронного цифрового підпису в Акредитованому центрі сертифікації ключів органів юстиції України.
- 1.3. Підприємство зобов'язується надати інші послуги щодо роботи з Системою, перелік яких наведений у Додатку 3 до цього Договору, на умовах визначених цим Договором, а Користувач зобов'язується своєчасно оплачувати отримані послуги (далі – Послуги) відповідно до умов цього Договору.
- 1.4. У цьому Договорі герміни вживаються в такому значенні:
 - 1.4.1. Акредитований центр сертифікації ключів – це юридична особа незалежно від форми власності або фізична особа, яка є суб'єктом підприємницької діяльності, що надає послуги електронного цифрового підпису, засвідчила свій відкритий ключ у центральному засвідчувальному органі та пройшла акредитацію відповідно до порядку, визначеному законодавством.
 - 1.4.2. Електронний підпис - дані в електронній формі, які додаються до інших електронних даних або логічно з ними пов'язані та призначені для ідентифікації підписувача цих даних.
 - 1.4.3. Електронний цифровий підпис – вид електронного підпису, отриманого за результатом криптографічного перетворення набору електронних даних, який додається до цього набору або логічно з ним поєднується і дає змогу підтвердити його цілісність та ідентифікувати підписувача. Електронний цифровий підпис накладається за допомогою особистого ключа та перевіряється за допомогою відкритого ключа.
 - 1.4.4. Особистий ключ – параметр криптографічного алгоритму формування електронного цифрового підпису, доступний тільки підписувачу.
 - 1.4.5. Відкритий ключ – параметр криптографічного алгоритму перевірки електронного цифрового підпису, доступний суб'єктам відносин у сфері використання електронного цифрового підпису.
 - 1.4.6. Посилений сертифікат відкритого ключа (далі – посилений сертифікат ключа) – документ, виданий акредитованим центром сертифікації ключів, який засвідчує чинність і належність відкритого ключа підписувачу та відповідає вимогам чинного законодавства України. Посилені сертифікати відкритих ключів можуть розповсюджуватися в електронній формі або у формі документа на папері та використовуватися для ідентифікації особи підписувача.
 - 1.4.7. Компрометація особистого ключа – будь-яка подія та/або дія (зокрема, втрата, розголошення, крадіжка, несанкціоноване копіювання, втрата пароллю до носія ключової інформації), що призвела або може призвести до несанкціонованого використання особистого ключа.
 - 1.4.8. Підписувач – особа, яка на законних підставах володіє особистим ключем та від свого імені або за дорученням особи, яку вона представляє, накладає електронний цифровий підпис під час створення електронного документа.
 - 1.4.9. Ідентифікатори доступу – це логін (реєстраційне ім'я, що складається з буквених та цифрових символів та використовується для ідентифікації при отриманні доступу до Системи) та пароль (секретний набір символів, який використовується для аутентифікації належності пред'явленого логіна для доступу до Системи).
 - 1.4.10. Інші поняття і терміни вживаються в цьому Договорі в значеннях, визначених законодавством України.

2. ОBOB'ЯЗКИ ТА ПРАВА СТОРОН

- 2.1. **Обов'язки Підприємства:**
 - 2.1.1. Надати працівникам Користувача, після проходження ними навчання з Системою, ідентифікатори доступу до Системи в кількості, що відповідає кількості працівників Користувача, зазначених у замовленні, форма якого наведена в Додатку 1 до цього Договору, що надається Користувачем.
 - 2.1.2. Забезпечити надання послуг з технічної підтримки роботи з Системою (та її оновлення) відповідних співробітників Користувача, яке здійснюється працівниками відповідних філій Підприємства автоматично та/або вручну, а також ідентифікаторів доступу, наданих співробітникам Користувача, в Системі.
 - 2.1.3. Забезпечити надання співробітникам Користувача інформаційно-консультативних послуг з надання роботи з Системою, які надаються філіями Підприємства за заявою Користувача, отриманою за допомогою електронного, факсимільного, телефонного або іншого зв'язку. Строки надання та місце організації інформаційно-консультативних послуг з навчання роботи з Системою обумовлюються Сторонами після укладання Договору.
 - 2.1.4. За письмовим повідомленням Користувача, здійснити заходи щодо скасування ідентифікаторів доступу до Системи, які були надані Підприємством співробітнику Користувача.
 - 2.1.5. Попереджати Користувача про можливі перерви в роботі Системи у випадку неспроможності проведення технічних та профілактичних робіт з підтримки інформаційної мережі Міністерства юстиції України, крім випадків, коли через терміновість проведення таких робіт завчасне попередження неможливе.
 - 2.1.6. Надавати консультативну допомогу по роботі з Системою через Call-центр Підприємства, а також особами електронного та

- 6.2.2 з ініціативи однієї із Сторін з обов'язковим попередженням іншої Сторони у письмовій формі не пізніше, як за п'ятнадцять календарних днів до дати розірвання;
- 6.2.3 в односторонньому порядку Підприємством у разі невиконання або неналежного виконання Користувачем умов цього Договору (одностороння відмова від Договору), або у разі істотної зміни обставин, якими Сторони керувалися при укладенні даного Договору.
- 6.3. Дія Договору припиняється без додаткового узгодження Сторонами у день надходження на адресу Підприємства від Міністерства юстиції України копії рішення уповноваженого органу про скасування акредитації суб'єкта державної реєстрації, засвідченої в установленому законодавством порядку, або рішення суду, яке набуло законної сили, про скасування рішення уповноваженого органу про акредитацію суб'єкта державної реєстрації.
- 6.4. Дія Договору поновлюється без додаткового узгодження Сторонами у день надходження на адресу Підприємства від Міністерства юстиції України наказу про акредитацію суб'єкта державної реєстрації, рішення суду про скасування рішення Мін'юсту щодо скасування акредитації суб'єкта державної реєстрації.

7. ІНШІ УМОВИ

- 7.1. Усе, що не передбачено цим Договором, регулюється чинним законодавством України.
- 7.2. Даний Договір відповідно до статті 634 Цивільного кодексу України є договором прислання та укладається шляхом прислання Користувача до всіх його умов. У випадку незгоди зі змістом та формою Договору, чи окремих його положень, Користувач вправі відмовитися від його укладення.
- 7.3. Даний Договір, відповідно до статті 631 Цивільного кодексу України, поширює свою дію на взаємовідносини Сторін, які виникли та діяли до моменту його укладення.
- 7.4. Сторони зобов'язуються без зволікань письмово інформувати одна одну про обставини, які мають значення для виконання цього Договору, у тому числі про зміну адрес та банківських реквізитів, перейменування Сторін, про прийняття рішення про ліквідацію, реорганізацію або про початок процедури банкрутства однієї із Сторін, у термін не пізніше 10 (десять) календарних днів з дати прийняття такого рішення. Адреси для листування по регіонах публікуються Підприємством на офіційному веб-сайті за адресою www.nais.gov.ua. Офіційне листування між Сторонами, у тому числі, надсилання актів наданих послуг та рахунків, може здійснюватись електронною поштою з офіційних електронних адрес Сторін (для Підприємства - e-mail відповідної філії Підприємства, для Користувача - e-mail відповідної філії Користувача.)
- 7.5. Офіційна інформація Підприємства публікується на офіційному веб-сайті Підприємства за адресою <http://nais.gov.ua>.
- 7.6. Особи, що уклали цей Договір від імені Підприємства та Користувача, погодилися, що їх персональні дані, які стали відомі Сторонам в зв'язку з укладанням цього Договору включаються до баз персональних даних Сторін. Представники сторін підписанням цього Договору підтверджують, що вони повідомлені про свої права відповідно до ст. 8 Закону України «Про захист персональних даних».

8. АДРЕСИ ТА БАНКІВСЬКІ РЕКВІЗИТИ СТОРІН

ПІДПРИЄМСТВО

Державне підприємство
 „Національні інформаційні системи”
 Юридична адреса:
 04053, Київ, вул. Артема, 73
 код ЄДРПОУ 39787008
 п/р 26009484744 в АТ «Райффайзен Банк Аваль»
 МФО 380805
 Статус платника податку на прибуток:
 Платник податку на прибуток на загальних умовах.

КОРИСТУВАЧ

Державне підприємство «Центр державного земельного кадастру»
 03151, м. Київ, вул. Народного ополчення, 3
 п/р 26008012391301 в ПАТ «Альфа – Банк»
 МФО 300346
 ІПН 216165826596,
 ЄДРПОУ 21616582
 Інд. под. № 216165826596
 Тел./факс 454-02-97
 Реквізити електронного обміну податковими накладними: комп'ютерна програма «М.Е.Дос ІS»
 Для інших документів електронна адреса: elzvii@dzk.gov.ua
 Директор Центрального банку господарського



Головного директора

/Г.В. Шіпка/



/О.Г. Мазірова/



ДЕРЖАВНА СЛУЖБА УКРАЇНИ З ПИТАНЬ ГЕОДЕЗІЇ, КАРТОГРАФІЇ ТА КАДАСТРУ
НАУКОВО-ДОСЛІДНИЙ ІНСТИТУТ ГЕОДЕЗІЇ І КАРТОГРАФІЇ (ДП "НДІГК")

вул. Велика Васильківська, 69, Київ, 03150, Україна
тел. (044) 287 0684, 287 3685, факс (044) 287 4252, Е-mail: info@gki.com.ua, www.gki.com.ua
р/р UA443226690000026000300823065 АТ «ОЩАДБАНК», код ЄДРПОУ 24102001

АДМІНІСТРАТОР БАНКУ ГЕОДЕЗИЧНИХ ДАНИХ

Наказ Держгеомагента України №3 від 10.01.2014 року

ВИПІСКА

координат та висот пунктів ДГМ із Банку геодезичних даних

(видана 15.07.2021 р., термін дії 1 рік)

Рахунок - № К1931 від 15.07.2021

Замовник - ДП «ЦЕНТР ДЕРЖАВНОГО ЗЕМЕЛЬНОГО КАДАСТРУ» Херсонська регіональна філія

Система координат - UA_UCS_2000/LCS_65 (місцева система координат Херсонської області – УСК-2000)

Система висот - Балтійська 1977 р.

№ з/п	Індекс з БГД	Назва пункту	Клас пункту	Координати, м		Висота над рівнем моря, м	Клас нівелювання
				x	y		
1	L360957200	Музиківка	3	5 179 328.243	227 845.308	53.39	GPS нів.
2	L360923400	Посад-Покровське	2	5 182 795.482	210 439.442	41.1	геод. нів.
3	L360925200	Садове	2	5 173 624.079	247 148.180	58.60	GPS нів.

Список склав:

Список перевірів:

Заступник директора:



Кучер І. Й.

Уварова О. В.

Заєць І. М.

ДЕРЖАВНА СЛУЖБА УКРАЇНИ З ПИТАНЬ ГЕОДЕЗІЇ, КАРТОГРАФІЇ ТА КАДАСТРУ
НАУКОВО-ДОСЛІДНИЙ ІНСТИТУТ ГЕОДЕЗІЇ І КАРТОГРАФІЇ (ДП "НДІГК")

вул. Велика Васильківська, 69, Київ, 03150, Україна
тел. (044) 287 0684, 287 3685, факс (044) 287 4252, E-mail: info@gki.com.ua, www.gki.com.ua
р/р UA443226690000026000300823065 АТ «ОЩАДБАНК», код ЄДРПОУ 24102001

АДМІНІСТРАТОР БАНКУ ГЕОДЕЗИЧНИХ ДАНИХ

Наказ Держгеокадастру України №3 від 10.01.2014 року

ВИПІСКА

координат та висот пунктів ДГМ із Банку геодезичних даних

(видана 15 липня 2021 р., термін дії 1 рік)

Рахунок - № К1931 від 15.07.2021

Замовник - ДП «ЦЕНТР ДЕРЖАВНОГО ЗЕМЕЛЬНОГО КАДАСТРУ» Херсонська регіональна філія

Система координат - СК-63 (Район X; 4 зона, проекція Гаусса-Крюгера)

Система висот - Балтійська 1977 р.

№ з/п	Індекс з БГД	Назва пункту	Клас пункту	Координати, м		Висота над рівнем моря, м	Клас нівелювання
				x	y		
1	L360957200	Музиківка	3	5 169 682.113	4 304 263.208	53.39	GPS нів.
2	L360923400	Посад-Покровське	2	5 172 927.639	4 286 816.058	41.1	геод. нів.
3	L360925200	Садове	2	5 164 223.836	4 323 635.952	58.60	GPS нів.

Список склав:

Список перевірив:

Заступник директора:



Кучер І. Й.

Уварова О. В.

Заєць І. М.

Кур'єр

РЕКОНСТРУКЦІЯ ІСТОРИЧНОЇ БУДІВЛІ

Урешті-решт реконструкція історичної будівлі морозівки... Будівля має багату історію та оригінальний вигляд, розділений епохою вогнистої війни...

РОЗБИЛИ МЕМОРІАЛ

У селі Тарасівка Дар'яшків територіальній громаді побували напередодні свята. Від нічного рейду комп'ютери дітям по 12 років пошкодили меморіал загиблим у Другій світовій війні...

СМАЧНІ ГРИБОЧКИ?

Тільки позитивна у світовій кінокультури свідомість вважала грибочки найкращим їм'ям. Від нічного рейду комп'ютери дітям пошкодили меморіал загиблим у Другій світовій війні...

АЛКОГОЛІЗМ ВИЛІКОВНИЙ! Від 23 грудня в індивідуальній формі надає ДОВЖЕНКО провідні світові методи лікування залежності та тютюнопаління.

ОПТОВИЙ ПРОДАЖ БУДІВЕЛЬНИХ МАТЕРІАЛІВ ШИРОКИЙ АСОРТИМЕНТ ТОВАРІВ. Профіль для ГК всіх розмірів, Шпалери та штукатурка, Штукатурка, Бетонні вироби тощо.

ЛІКАР-НАРКОЛОГ ВИЩОЇ КАТЕГОРІЇ ЖМАКОВ Олег Анатолійович з досвідом роботи понад 30 років проводить лікування алкогольної залежності і тютюнопаління сучасними методами.

Головний редактор Анастасія ЛУПІНА. Новини, Мовлення громадськості, політична газета Херсонщина. Видання з 1990 року.

Пам'яті легенди Харіса Ширінського

Навчався в США, велика отримав Харіс Ширінський з широким спектром творчих здібностей. Харіс Ширінський народився в с. Харіс Ширінський Миколаївської області.



Він відвідав всі великі Радянські Союзи, зустрічався з усіма великими українськими митцями. Його творчість унікальна та неповторна, оскільки він уміє поєднувати в собі елементи народної творчості з сучасними тенденціями мистецтва.

Майже 20 років Харіс вивчав образи фаворитів. Це був час, коли він працював в Україні, ставши помічником керівника Харіса Ширінського. Харіс Ширінський народився в с. Харіс Ширінський Миколаївської області.

Міст через канал випробували на міцність



Реконструований міст через Північно-Кримський канал між Новим Казанком та Таврійським пройшов випробування на міцність. У процесі випробування було використано 6 старих шлюзових порталів зовнішньої частини споруди для тестування міцності МЕСО ТРАКТОР А10 масою 60 тис. тонн.

Свято скаженого кролика

Організований святий кролик, з великою кількістю крафтових виробів, святковим настроєм. Свято скаженого кролика організували в місті Харіс Ширінський Миколаївської області.



ПЕРЕДПЛАТА НА 2022 РІК ДОВЖЕНКО КІНЦЮ. Встигніть до 24 грудня передплатити «НОВИЙ ДЕНЬ» на увесь наступний рік або на піароку.

ПОВІДОМЛЯЄМО. Про проведення державної інвентаризації земель. Кіровоградська регіональна філія ДП «Центр ДЗК» БУДІВ ПРОВЕДЕНО ДЕРЖАВНУ ІНВЕНТАРИЗАЦІЮ ЗЕМЕЛЬНИХ ДІЛЯНОК державної форми власності на наступних територіях Херсонської області:

Головний редактор Анастасія ЛУПІНА. Новини, Мовлення громадськості, політична газета Херсонщина. Видання з 1990 року.

«Зоря Каховщини». Господарству вже понад 30 років, і весь цей час Леонід Петрович займається овочівництвом. Досвіду навіть на академіка вистачить, тож і врожай з його плантації усім на заздрість. Звісно, йдеться не тільки про капусту: плакає фермер і цибульку, і бурячки, і селеру, і огірочки з помідорчиками тощо.



Посієм буде борщевий набір

Починав Леонід Петрович з трьох гектарів, а нині в нього тільки овочі на 150 гектарах. Хоча людської праці вони потребують значно більше, ніж, скажімо, зернові. Для обробки одного гектара пшениці вистачить водія й механізатора, а на овочі, особливо у пору їх збирання, часом і десятки працівників на гектар замало буває. До того — регулярні поливи, у спеку, удобрення, прополювання. Ще й небесна канцелярія сюрпризами

приголомшув: нинішнього літа два гектари фермерського баштану зливи просто змили. А потім настала посуха, через яку поганенько вродили рання й середньостигла морква. Та й з цінами на вітчизняному ринку суцільний хаос.

— Огірків улітку зібрали чимало, тож ціна на них впала аж до збитковості — 2,5—2,6 грн за кілограм. Те саме з томатами: «сливку» довелося віддавати за таку ж ціну, як і огірки. Натомість з ходовим борщовим набором справи кращі за

кілограм моркви та буряка оптовіки дають по 7 грн, за селеру — по 20, за білокачанну капусту — по 8, за цвітну — по 27. Мій прогноз такий: надалі овочі в Україні будуть лише дорожчати, оскільки їх врожай цього року не вдався, — міркує Леонід Кириченко. Передбачення Леоніда Петровича зазвичай справджуються, тож беріть їх до уваги, шановні господарині, й поспішайте з домашніми заготівлями на зиму.

(Закінчення на 4-й стор.)

нових типів серпидиата, тобто у 2020 році чи раніше у 2021 році.

При цьому обов'язковим підставою для його генерації буде медичний запис лікаря про встановлений діагноз, який відобразиться в електронній системі охорони здоров'я

виздв. в. тривалий — для використання в середній країні в умовах «жовтого» та «червоного» рівнів епідеміобезпеки; міжнародний — для перетину кордону 45 країн, які входять до Довірчої мережі е-здоров'я ЄС (з урахуванням вимог, які встановлює кожна країна світу).

Лизаолій НІКОЛАЄВ.

Ніяких «лімітів на субсидії»!

Міністр соціальної політики Марина Лазебна в ефірі Українського радіо заявила: «У нас немає «лімітів на субсидіантів»: якщо вам важко — звертайтеся по допомогу».

За словами міністра, немає і не буде жодної заборгованості по соціальних виплатах. Вона також зазначила, що Мінсоцполітики виділено ще 12 млрд грн на забезпечення виплати житлових субсидій.

«Субсидії отримують всі, хто потребує допомоги від держави в оплаті комунальних послуг, незважаючи на непросту ситуацію на ринку газу. У разі збільшення комунальних тарифів розмір

субсидій збільшуватиметься автоматично, жодних додаткових заяв чи інших документів від людей не потрібно», — підкреслила Марина Лазебна.

Вона нагадала, що для мешканців регіонів, які перебувають у «червоній зоні», автоматично на соціальні норми споживання енергоносіїв та інших послуг при достроку субсидії.

Богдан ЦІПІГІН

Мільйони в кишеню?

Як наживаються на благодійних внесках для хворих дітей

«Благодіина кампанія зі збору грошей на лікування маленької Марійки Сахно закінчилася скандалом»

З заявою про викрадення печатки благодійного фонду і погрози з боку жительки Таврійська Дар'ї Сахно 3 листопада до Каховського районного відділу поліції звернулася керівниця БФ «Для своїх» Людмила Євсюкова. За її словами, матір хворої на спинальну м'язову атрофію (СМА) І типу Марійки Сахно розлютило те, що фонд перерахував залишки коштів, які залишилися після лікування дівчинки — понад 500 тисяч гривень — іншим тяжко хворим дітям.

Відео з погрозами і агресивними випадами Дар'ї Сахно на адресу керівниці БФ «Для своїх» майже одразу з'явилися в соцмережах. На одному з них молода жінка обіцяє Людмилі Євсюковій «отбити голову или посадить на 8 лет». А на іншому відео, що знімала сама Дар'я за кермом автомобіля, вона вимагає відмінити транзакцію з переведення коштів. «У тебе єсть 15 минут, пока я еду, чтобы позвонить в банк», — заявила вона.

— Оскільки печатка фонду зникла, я не виключаю, що буде спроба за її допомогою сфаль-

сифікувати якісь документи. Бо мені зараз говорять, що у Сахно на руках нібито є якийсь договір з моїм підприємством. Хоча його не існувало в природі, всі угоди у нас були лише в усній формі, — сказала Людмила Євсюкова.

«Врятованого життя матері виявилось мало»

Торік про історію Дар'ї та Едуарда Сахно з Таврійська дізналася вся Україна. Мало кого залишила байдужими доля їхньої доньки, народ-

женої в червні 2020 року Марійки, у якої виявили рідкісну важку хворобу — СМА-Щоб вижити, таким дітям необхідно довільно приймати дуже дорогі препарати, вартість яких може сягати \$400—750 тисяч на рік. Але в 2019 році з'явилася альтернатива у вигляді ліків Zolgensma вартістю \$2,3 млн. Для хворих на СМА достатньо лише одного уколу цього найдорожчого в світі препарату.

— Ми створили наш фонд для розвитку Таврійської громади, але з перших же днів, як тільки дізналися про хворобу Марійки Сахно, одразу ж підключились до збору коштів. Тоді в Україні не існувало фондів, які б займалися СМАйликами (так називають дітей, хворих на СМА. — Прим. авт.). Натомість багато благодійників не могли перераховувати кошти на приватні карткові ра-

хунки батьків — для цього потрібен банківський рахунок юридичної особи, такої, як наш фонд. Але ми не просто збирали гроші, а проводили благодійні ярмарки, мало не всієї України встановили скриньки для пожертвувань. Скажу відверто, на той час ми мало вірили, що вдасться взагалі зібрати такі шалені гроші. Проте щиро намагалися зробити все можливе і неможливе. Нарешті, 28 грудня 2020 року вдалося зібрати всю необхідну для лікування Марійки суму. Хоча її мати оголосила про закриття збору лише 31 грудня. За ці кілька днів, як і в наступні місяці, гроші продовжували надходити. Мені дзвонили ще в квітні 2021-го і просили забрати скриньки з грошима для Марійки, — розповіла Людмила Євсюкова.

(Закінчення на 3-й стор.)

Кур'єр

ПІД КОНТРОЛЕМ МІЖНАРОДНИХ ЕКСПЕРТІВ

Моніторинг поширення інфекційних хвороб серед пернатих у степах Херсонщини почала міжнародна група експертів — фахівців біосферного заповідника «Асканія-Нова», Інституту ветеринарної медицини НААН України (Харків), шведських та датських науковців. Місце обрали не випадково: адже заповідник та території довкола нього знаходяться на шляху сезонної міграції багатьох видів птахів. Тут вони відпочивають та годуються перед тим, як продовжити свій шлях у теплі краї.

В. о. директора заповідника Віктор Гавриленко говорить: для роботи міжнародної моніторингової групи європейські спонсори надали 6 сітчастих пасток для відловлювання пернатих гостей — одну стаціонарну та п'ять мобільних. Їх конструкція дозволяє безпечно відловлювати птахів і після обстеження випускати у дикі природу без жодних ушкоджень.

Моніторингова група працюватиме у таврійських степах майже два роки. Та вже перші результати обстеження показують: при міграції птахів здорові, з поміччю червонокнижних кірмих журавлів, багато молоді цієї породи зникло з цього року. Цей вид поніс втрати через отруєння токсичним бродіфакумом з приманок для гризунів, які бездумно розкидали навколишніми полями аграрії. Нині у 40-кілометровій зоні довкола «Асканії-Нової» їх використання заборонене. Контроль, в тому числі за участі Держпродспоживслужби України, підтверджує, що введеної заборони власники та орендарі сільськогосподарських угідь дотримуються.

Нині в заповіднику гостують близько 9 тисяч рідкісних качок-огарів та 12 тисяч сірих журавлів. Останні щодня літають годуватися на поля біля села Мар'янівки Каховського району. Там уже зібрали кукурудзу, але поживних залишків достатньо, аби наситити перелітних птахів. Люди їх не турбують, тож журавлям є чим підкріпитися.

Сергій ЯНОВСЬКИЙ.

Геройські коропи для нафтових магнатів

Ним захоплювалися імператорські династії Сходу, а багаті й знамениті тримають його у своїх маєтках, аби вихвалитися перед друзями. Японський короп кої, якого через яскраву луску ще називають парчевим коропом, вважається однією з найкрасивіших декоративних риб у світі. Задоволення це не з дешевих: один кої може коштувати тисячі доларів, а колекція — десятки і сотні тисяч в іноземній валюті. Цікаво, що така от екзотика є на Херсонщині. За сотню кілометрів від обласного центру, у селі Геройському, парчевих коропів вирощує Юрій Насадюк.

Диво-риба в чоловіка з'явилася ще до війни на сході. Божественно красивих коропів придбав в одного фаната декоративних риб, а той їх пізніше за кордоном. Юрій говорить, що здебільше плінувало продавати коропів росіянам біля кордону. Але після відомих подій передумав. В Україні ж на таку забавку особливого попиту немає. Попри це, вирішив залишити красу собі. Незвичні риби, яких у чоловіка з тисячу, милують око і дарують настрій. Першими цінителями стали місцеві. Відтоді селяни рекомендують всім гостям Геройського: а зайдіть подивитися на рибу!

— Скажу, що без емоцій ще ніхто від мене не вийшов. Всі

дивуються: оце так риба! Подивившись на рибу, люди розуміють, що їх не обрідять за рибу. Вони дуже дружелюбні. Розпеняють, з'являються тільки в часи дощу, а інакше ніколи не так. Інидсе? Руба піднімається піймати для їжі. Звикаеш до них, кожну знаєш за забарвленням. А в Японії ж кої взагалі вважаються священними, за порукою фінансового благополуччя, — розповідає Юрій.

Кой ї справді поведяться так, ніби мають інтелект. Не завжди охоче, але дають себе потримати й погладити. Господар говорить: якщо рибку не впустили й поводитися з нею обережно, для коропа



стресу немає. Між іншим, парчеві коропи можуть досягати 80 років. Найвідоміший японський короп кої Ханакко прожив 226 (!) років. Виростають такі риби як до метра, а деякі досягають і п'яти метрів. Ідеальні умови для парчевих риб — штучні ставки або ж озера, де немає риб-хижаків, як от щука чи окунь. У Юрія кої живуть у домашній водоймі, накритій дахом. Її шириня 5,5 метра, а довжина — 8,5. Як не дивно, екзотичний красень в їжі непримхливий. «Лупить» як креветку і мотилу, так і корм для собак та котів. Господар каже: щоб із водойми не зникав кисень. Про температурний режим дбає господар.

— Для кої важливо, щоб вода була чистою, а температура — помірно теплою. Якщо вода буде холодною, риба не зможе жити. Крім того, кої дуже утримувати. Представителі цієї породи риб дуже красиві, але й дуже дорогі. Колекція кої може коштувати тисячі доларів. У Юрія кої живуть у домашній водоймі, накритій дахом. Її шириня 5,5 метра, а довжина — 8,5. Як не дивно, екзотичний красень в їжі непримхливий. «Лупить» як креветку і мотилу, так і корм для собак та котів. Господар каже: щоб із водойми не зникав кисень. Про температурний режим дбає господар.

Марина САВЧЕНКО.

ВИГОТОВЛЕННЯ
ЄВРОПАРКАНІВ та ОГОРОЖ

ДОСТАВКА
УСТАНОВКА

ТРАНСФОРМАТОРИ
ПІДСТАЦІЇ

- Продаж, доставка, монтаж.
- Технічне обслуговування, ремонт.
- Ліквідація аварій, діагностика.
- Роз'єднувачі, ізолятори, запобіжники, розрядники.
- Дозаправка, заміна масла.

Милуго, родино, всем нам дорожно

Галину Михайловну КОСТЮК 60

поздравляем с юбилеем!

Юбилей пришел
Без звонка и стука,
Привнес...

субір

м. Каховка, 050-731-56-43,
050-948-19-28, 096-595-85-92

ОПТОВИЙ ПРОДАЖ БУДІВЕЛЬНИХ МАТЕРІАЛІВ

ШИРОКИЙ АСОРТИМЕНТ ТОВАРІВ

- Гіпсокартон Кнауф
- Цемент, суміші цементні
- Підвісні стелі Кнауф
- Профілі для ГК всіх розмірів
- Клеї для всіх видів робіт
- Утеплювач в асортименті
- Шпаклевки та штукатурки Кнауф
- Плитка керамічна
- Фарби, ґрунтовка, емалі
- Шпаклівка (Туреччина)
- Блоки газобетонні
- Все для утеплення фасаду

*База «Кредо»-«Старик Хоттабыч» — м. Херсон, вул. Привокзальна, 1.
Тел. (0552): 414-600, 414-602.

**ЛІКАР-НАРКОЛОГ ВИЩОЇ КАТЕГОРІЇ
ЖМАКОВ Олег Анатолійович**
з досвідом роботи понад 30 років проводить:
ЛІКУВАННЯ АЛКОГОЛЬНОЇ ЗАЛЕЖНОСТІ
І ТЮТЮНОПАЛІННЯ СУЧАСНИМИ МЕТОДАМИ.



Лікування: Ізраїль, США, Польща
ЛІКАР КОНСУЛЬТУЄ БЕЗКОШТОВНО

Адреса кабінету: м. Нова Каховка, вул. Щорса, 20; щодня
Тел.: 050-550-39-64.

УВАГА: ВАКАНСІ!

**САФ «Прогрес» ТМ «Тягинські ковбаси»
ЗАПРОШУЄ НА РОБОТУ:**

- заступника директора відділу продажів (обов'язково зі стажем роботи торгового працівника);
- водія.

**Офіційне працевлаштування! Повний соціальний пакет!
Заробітна плата: ставка, процент від реалізації, пайок.
САФ «Прогрес» знаходиться за адресою: Бериславський район,
с. Тягивка, Бериславське шосе, 1. Тел.: 050 396-66-07; 067 553-54-24.**



Головний редактор **Анатолій ЖУПИНА**, «НОВИЙ ДЕНЬ». Незалежна громадсько-політична газета Херсонщини. Видається з 2 березня 1960 року. ЗАСНОВНИК І ВИДАВЕЦЬ: ТОВ «Редакція газети «Новий день». Свідоцтво про держреєстрацію № 596/247ПР, серія ХС, видане 5 квітня 2012 року. Обсяг 4 друк. арк. (16 стор.). Набрано та зверстано у КЦ газети «Новий день». Надруковано у ПРАТ «Херсонська міська друкарня». Тираж 15200. Ціна у роздріб — договірна. Редакція може публікувати матеріали в порядку обговорення, не поділяючи точки зору автора (авторів). Фотознімки та малюнки не рецензуються і не повертаються. Матеріали з позначкою Р. * друкуються на правах реклами. За зміст реклами відповідальність несе рекламодавець. Індекс 61082. АДРЕСА РЕДАКЦІЇ: 73003, м. Херсон, вул. Преображенська (Декабристів), 26, «Новий день». Телефони: для оголошень — 45-43-60; «Гаряча лінія» — 45-49-24; реклама — 45-49-23, 099-20-30-097. E-mail: newday@ukr.net. http://www.newday.kherson.ua. Газета виходить 52 рази на рік. Обсяг реклами не перевищує 20%. Номер підписаний до друку 10 листопада. Замовлення № 1497.



*Дарим без остатка,
'Тоб все в житті у тебе
Было тихо, гладко.
'Тоб дороги зрусть, печаль
В дом твой не искали,
'Тоб всегда ты, мамочка,
Была рядом с нами.*

Муся, вухи в дити

АДЕНОМА, ПРОСТАТИТ, ІМПОТЕНЦІЯ? ЯК Я ВРЯТУВАЛА СВОІХ ЧОЛОВІКІВ

Мене звати Світлана. Мій чоловік почав втрачати своє чоловіче здоров'я: бігав багато разів за ніч до туалету, скаржився на біль у паху, насамкінець імпотенція... Аж тут дочка приїхала у гості... І взяті ті ж самі проблеми! А що далі? Лігулки, витрати, а потім — аденома, операція?.. Треба було рятувати сім'ю і чоловіка; адже все на наших жіночих плечах! Почала розпитувати знайомих, родичів, друзів. Мені багато хто порадив книгу «Друге серце чоловіка» — написану світлими медициною. Відтак, замовила її!

Книга надійшла поштою дуже швидко, коштувала недорого. Дала її чоловікові, то він за день і прочитав. Бачу, очі засвітилися, він багато чого зрозумів, знаю тепер причини проблеми, а головне — як її подолати. Ось як почав застосовувати рекомендації з книги «Друге серце чоловіка». Вже за два дні до туалету почав ходити значно рідше, біль поволі відхався, а ще за два тижні з'явилася можливість до роботи!

Після цього випадку я відринула дозвіл на свою історію, щоб допомогти якомога більшій кількості людей, які страждають цієї недугою.



УВАГА! АКЦІЯ! ДО 01.12.2012 р.

Шукати книгу можна в різних

магазинах, ціна — 20 грн!

Універсальний магазин «Вісник»

Тел.: (067) 664-00-00;

(050) 348-97-15; (044) 33-00-94

«Повіdomляємо, що на підставі розпорядження голови Херсонської обласної державної адміністрації № 640 від 29.07.2012 р. «Про проведення державної інвентаризації земель», Кіровоградської регіональної філією ДП «Центр ДЗК» **БУДЕ ПРОВЕДЕНО ДЕРЖАВНУ ІНВЕНТАРИЗАЦІЮ ЗЕМЕЛЬНИХ ДІЛЯНОК** державної форми власності на наступних територіях Херсонської області:

1. Музиківська сільська ТГ.
2. Олешківська міська ТГ.
3. Чорнобаївська сільська ТГ.
4. Бериславська міська ТГ.
5. Голопристанська міська ТГ.
6. Херсонська міська ТГ.

Кіровоградська регіональна філія Державного підприємства «Центр державного земельного кадастру» (ЄДРПОУ 26448548).
25006, м. Кропивницький, вул. Віктора Чміленка, 82/40; Т. (0522) 35-20-59.

Построительский надзор... строительство... 1099-0264253

Порт, Порт-Елеватор... 41000\$ Т.099-2903105

Полтавский, Таврийский... 497600\$, или обмен на 1 или 2 км² + доплата Т.095-144-8447

Дом в с. Северный, ул. В Полевал... 35000\$, торг Т.066-9505311

Дом в с. Северный, ул. В Полевал... 2429502

Дом, участок приватизирован... 1050-6925542

Дом Центр, 230м², без отделки... 1050-512676

Дом Центр, отделанность... 1050-4943457

Дом жилой ул. Московская... 125000\$, Т.066-5823031

Дом в центре, большой, уют... 210000\$ Т.050-2163001

Полтавский, Таврийский

151. БУДИНКИ, ДАЧ, ДИЛЯНКИ. У ВЛАСНІСТЬ. Будинки у Херсонській області

Білозерський напрямок... 5366441

Білозерський напрямок... 25000\$, торг Т.066-0627874

Білозерський напрямок... 39000\$, торг Т.066-4935747

Дніпровський напрямок... 1050-8316134

Дом в с. Кізьмичі, білозерський р-н... 1050-5183092

Дом с/п. Кізьмичі, білозерський р-н... 1050-5183092

Кізьмичі Дом ухажив. 2 спальни... 1095-9567474

Кізьмичі Дом на берегу Днестра... 1050-0827848

Кізьмичі дом в с. Зверинда... 1050-950340

Кізьмичі дом в с. Зверинда

Садово дом, 20 км от Херсона... 1050-9175053

Ставокский дом, 95м², с кирпичного камня... 1098-2851693

Титанки Дом, 55м² л/к 28,7м² л/к 38м² с... 1050-0347888

Дом в с. Музыковка, ул. в с. Музыковка... 1099-7442888

Коттедж в р-не Музыковки 2эт, 160м²... 1095-3566885

Олешевский напрямок... 1050-8316134

2 Дома в с. Зверинда, Дима 10х12м... 1068-7266242

Великие Ковалы дом, 980м², постройкой... 1095-4839737

Голый Пистаны Дом ул. Фонаркова... 1050-4945250

Дом в с. Старый Зверинда Херсонский... 1099-7355407

Ж. Порт Дом в с. Зверинда

Дачный участок на р.Коховец... 20000\$ Т.066-3094767

Участок на Гоголова приватиз... 42,40, 16, 9 сот.; ул. Сла... 1095-4836750

Участок в с. Степановка, 55000\$, по зем... 1095-5149003

Участок 8 сот (р-н Хутора №2), ровный... 8000\$, Т.099-9716425

Участок в с. Камышанка (набереж... 200 сот, 20000\$, торг Т.095-8341855

Участок УЛК, приватизирован, 5, 67 сот... 87000\$ торг Т.099-2584399

Участок в с. Петрове, 5, 7 сот, приватизи... 1099-3155252

Участок в пос. Камышанка, 18 соток... 130000 грн, торг Т.050-8046516

Дача в с. Садах кооп. Плантан, 1 гект... 20000 грн, торг Т.510-679

Дача в Приднестровском пос., 7 км от... 24 сот, торг Т.050-633733

Дача в Херсонской обл., с. Козляны кооп... 1099-7261410

Повідомляємо, що згідно договору № 183 від 21.10.2021 р. Кіровоградської регіональної філії ДП «Центр ДЗК» проводяться роботи по інвентаризації земель державної власності на території Херсонського, Бериславського, Скадовського та Каховського районів Херсонської області

КВАРТИРК ПРОДАЖ КВАРТИРИ В ВРЕДЦІ КОМЕРЦІЙНА НЕРУХОМІСТЬ

Дача в 15 км. от Херсона в сторону Садово... 1099-7261410

Дача в с. Александровка, Смигирев, р-н... 5000\$, торг Т.099-9720729

Дача в с. Александровка, Смигирев, р-н... 5000\$, торг Т.099-9720729

Дача в с. Александровка, Смигирев, р-н... 5000\$, торг Т.099-9720729

Дача в с. Александровка, Смигирев, р-н... 5000\$, торг Т.099-9720729

Дача в с. Александровка, Смигирев, р-н... 5000\$, торг Т.099-9720729

Дача в с. Александровка, Смигирев, р-н... 5000\$, торг Т.099-9720729

Дача в с. Александровка, Смигирев, р-н... 5000\$, торг Т.099-9720729

Кардашівка вост. Петрицьке 5, участок... 75000 грн, торг Т.066-1777009

Участок в с. Кичимиле, 15 сот, приват... 3500\$, Т.099-2681181

Участок в с. Камышанка, 18 соток... 130000 грн, торг Т.050-8046516

Дача в с. Александровка, Смигирев, р-н... 5000\$, торг Т.099-9720729

Дача в с. Александровка, Смигирев, р-н... 5000\$, торг Т.099-9720729

Дача в с. Александровка, Смигирев, р-н... 5000\$, торг Т.099-9720729

Дача в с. Александровка, Смигирев, р-н... 5000\$, торг Т.099-9720729

Дача в с. Александровка, Смигирев, р-н... 5000\$, торг Т.099-9720729

Дача в с. Александровка, Смигирев, р-н... 5000\$, торг Т.099-9720729

Дача в с. Александровка, Смигирев, р-н... 5000\$, торг Т.099-9720729

Дача в с. Александровка, Смигирев, р-н... 5000\$, торг Т.099-9720729

Бериславський напрямок

Пай земельний, с. Веровка, 1 га, 7000\$... 1066-786796

Участок в с. Музыковка. Во дворе есть... 1050-633733

Участок в с. Музыковка. Во дворе есть... 1050-633733

Участок в с. Музыковка. Во дворе есть... 1050-633733

Участок в с. Музыковка. Во дворе есть... 1050-633733

Участок в с. Музыковка. Во дворе есть... 1050-633733

Участок в с. Музыковка. Во дворе есть... 1050-633733

Участок в с. Музыковка. Во дворе есть... 1050-633733

Участок в с. Музыковка. Во дворе есть... 1050-633733

Участок в с. Музыковка. Во дворе есть... 1050-633733

155.

БУДИНКИ, ДАЧ, ДИЛЯНКИ. У ВЛАСНІСТЬ